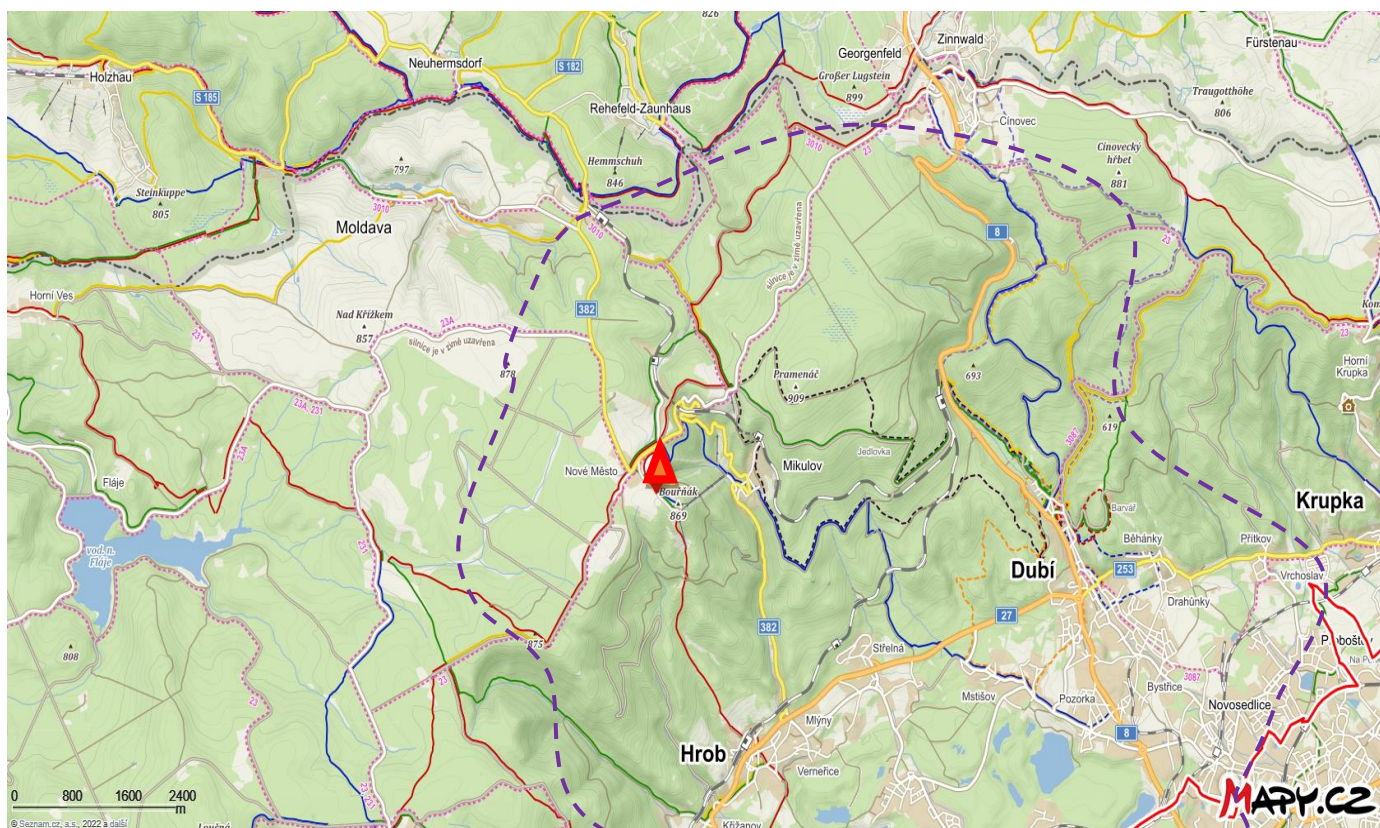
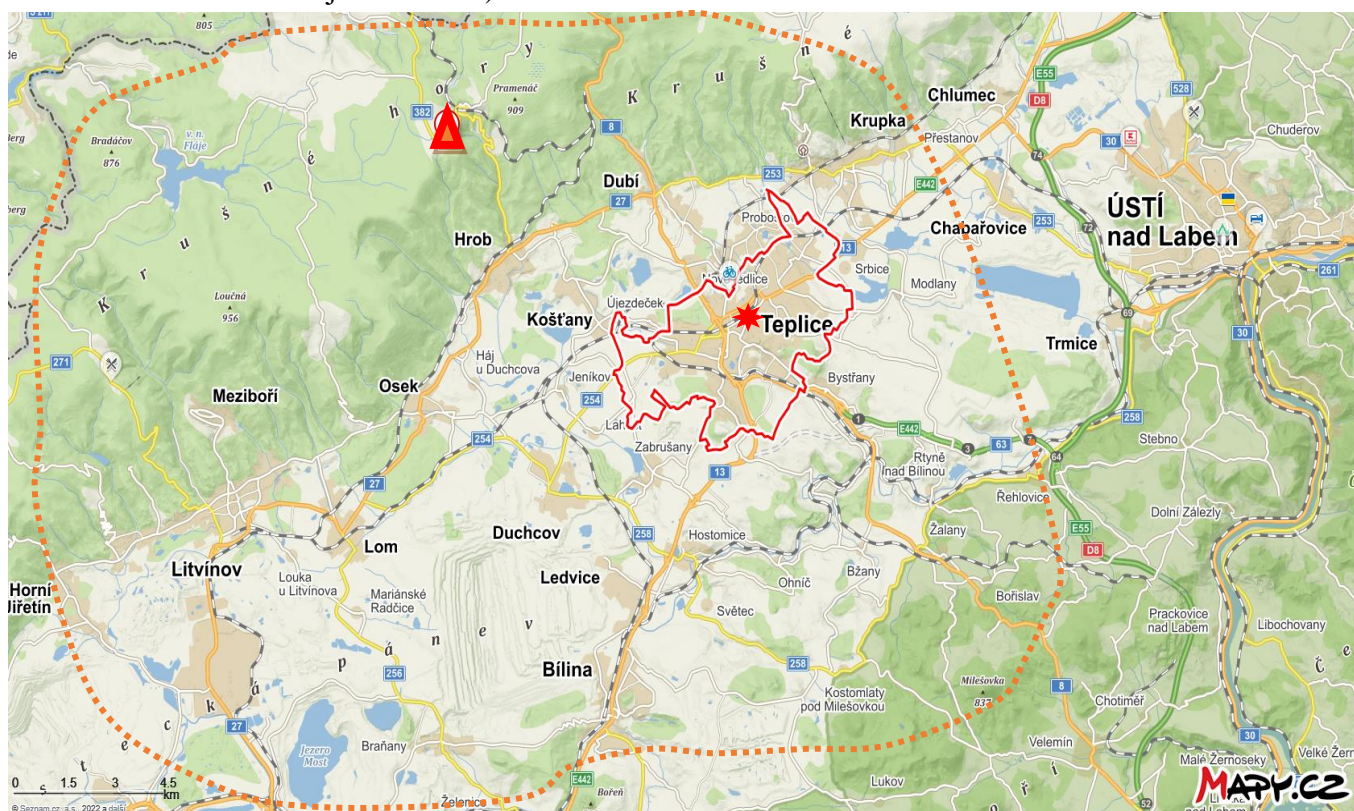


Přílohy k dokumentaci a fotodokumentace

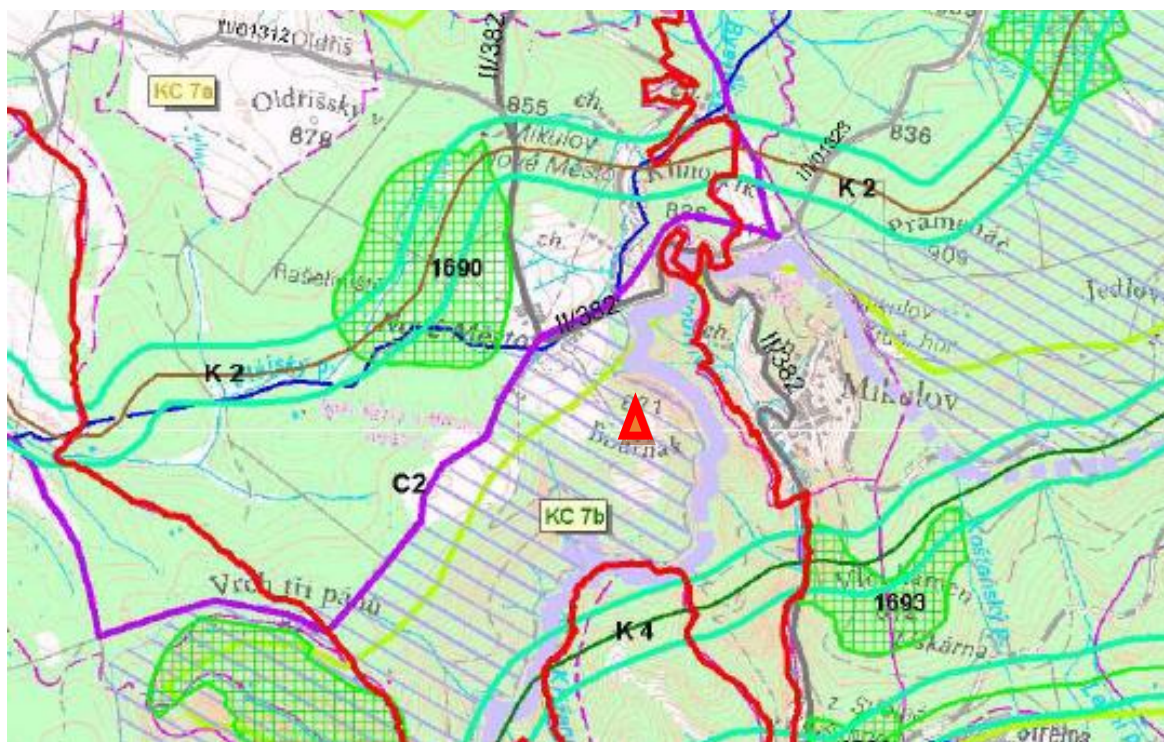
Obr. 1 Krajinné místo okolo Bouřňáku – vymezení (červeně - lokalita, fialově čárkovaně - hranice krajinného místa)



Obr. 2 Krajinná oblast - širší okolí Bouřňáku – vymezení (červeně - lokalita, oranžově tečkovaně - hranice krajinné oblasti)



Obr. 3 Zákres ÚSES v mapě širších vztahů v okolí Bouřňáku



Obr. 3 Vizualizace objektů v návrhu areálu Bouřňák od jihu (největší viditelnost)



Obr. 4 Simulace umístění objektů areálu Bouřňák od JV z mírného nadhledu



FOTODOKUMENTACE

Obr. 5 Pohled na hotel Bouřňák od vrcholu k JV (zapuštěn do svahu, vzadu Č. Středohoří)




Obr. 6 Pohled od Krušnohorského hřebene (S) k Bouřňáku (Podzim)




Obr. 7 Pohled z plošiny hotelu k Teplicím (JV), v pozadí Milešovka a Č. Středohoří (Jaro)



Obr. 8 Pohled na sportovní areál a VE na západě Bouřňáku (Jaro)



Obr. 9 Pohled od sjezdovky (Z) a Bouřňáku do těžební pánve (JZ) v pozadí elektrárny (Léto)



Obr. 10 Pohled na hotel v plné vegetaci od S a vrcholu (Léto)



Obr. 11 Pohled k východu, na obzoru Buková hora, dole pod sjezdovkou Mikulov (Léto)

