



Strategický plán rozvoje města Znojma

(SEA SP Znojma)

OZNÁMENÍ KONCEPCE DLE ZÁKONA Č. 100/2001 Sb.,
O POSUZOVÁNÍ VLIVŮ NA ŽIVOTNÍ PROSTŘEDÍ
VE ZNĚNÍ POZDĚJŠÍCH PŘEDPISŮ

Ostrava, září 2008

Předkladatel

Město Znojmo
Obroková 10/12
669 22 Znojmo

Zhotovitel

DHV CR, spol. s r.o.
Sokolovská 100/94
186 00 Praha 8

STRATEGICKÝ PLÁN ROZVOJE MĚSTA ZNOJMA

**OZNÁMENÍ KONCEPCE DLE PŘÍL. 7 ZÁKONA 100/2001 Sb.
VE ZNĚNÍ POZDĚJŠÍCH PŘEDPISŮ**

Řešitelé:

Ing. Zuzana Pavlisková
Mgr. David Rucki
Ing. Jiří Vavřínek

OBSA H

A. ÚDAJE O PŘEDKLADATELI.....	4
A1. NÁZEV ORGANIZACE:	4
A2. IČ:	4
A3. SÍDLO:	4
A4. JMÉNO, PŘÍJMENÍ, ADRESA, TELEFON A E-MAIL OPRÁVNĚNÉHO ZÁSTUPCE PŘEDKLADATELE:	4
B. ÚDAJE O KONCEPCI	5
B1. NÁZEV	5
B2. OBSAHOVÉ ZAMĚŘENÍ (OSNOVA).....	5
B3. CHARAKTER	5
B4. ZDŮVODNĚNÍ POTŘEBY POŘÍZENÍ.....	5
B5. ZÁKLADNÍ PRINCIPY A POSTUPY (ETAPY) ŘEŠENÍ	6
B6. HLAVNÍ CÍLE	6
B7. PŘEHLED UVAŽOVANÝCH VARIANT ŘEŠENÍ	6
B8. VZTAH K JINÝM KONCEPCÍM A MOŽNOST KUMULACE VLIVŮ NA ŽIVOTNÍ PROSTŘEDÍ A VEŘEJNÉ ZDRAVÍ S JINÝMI ZÁMĚRY	6
B9. PŘEDPOKLÁDANÝ TERMÍN DOKONČENÍ.....	7
B10. NÁVRHOVÉ OBDOBÍ.....	7
B11. ZPŮSOB SCHVALOVÁNÍ	8
C. ÚDAJE O DOTČENÉM ÚZEMÍ	9
C1. VYMEZENÍ DOTČENÉHO ÚZEMÍ	9
C2. VÝČET DOTČENÝCH ÚZEMNÍCH SAMOSPRÁVNÝCH CELKŮ, KTERÉ MOHOU BÝT KONCEPCÍ OVLIVNĚNY.....	9
C3. ZÁKLADNÍ CHARAKTERISTIKY STAVU ŽIVOTNÍHO PROSTŘEDÍ V DOTČENÉM ÚZEMÍ.....	9
C3.1. KLIMA A OVZDUŠÍ	9
C3.2. VODA	10
C3.3. PŮDA.....	11
C3.4. TĚŽBA NEROSTNÝCH SUROVIN.....	11
C3.5. STARÉ EKOLOGICKÉ ZÁTĚŽE	11
C3.6. OCHRANA PŘÍRODY A KRAJINY.....	11
C3.7. ODPADY.....	12
C3.8. LESY A KRAJINNÁ ZELEŇ	13
C3.9. VEŘEJNÁ ZELEŇ.....	13
C4. STÁVAJÍCÍ PROBLÉMY ŽIVOTNÍHO PROSTŘEDÍ V DOTČENÉM ÚZEMÍ	13
C4.1. OVZDUŠÍ.....	13
C4.2. VEŘEJNÁ ZELEŇ.....	13
D. PŘEDPOKLÁDANÉ VLIVY KONCEPCE NA ŽIVOTNÍ PROSTŘEDÍ A VEŘEJNÉ ZDRAVÍ VE VYMEZENÉM DOTČENÉM ÚZEMÍ.....	14
E. DOPLŇUJÍCÍ ÚDAJE	15
E1. VÝČET MOŽNÝCH VLIVŮ KONCEPCE PŘESAHUJÍCÍCH HRANICE ČESKÉ REPUBLIKY.....	15
E2. MAPOVÁ DOKUMENTACE A JINÁ DOKUMENTACE TÝKAJÍCÍ SE ÚDAJŮ V OZNÁMENÍ KONCEPCE	15
E3. DALŠÍ PODSTATNÉ INFORMACE PŘEDKLADATELE O MOŽNÝCH VLIVECH NA ŽIVOTNÍ PROSTŘEDÍ A VEŘEJNÉ ZDRAVÍ	15

A. ÚDAJE O PŘEDKLADATELI

A1. Název organizace:

Město Znojmo

A2. IČ:

00293881

A3. Sídlo:

Město Znojmo
Obroková 10/12
669 22 Znojmo

A4. Jméno, příjmení, adresa, telefon a e-mail oprávněného zástupce předkladatele:

Ing. Petr Nezveda, starosta města,
Obroková 10/12
669 22 Znojmo

kontaktní osoba:

Ing. Hana Vránová, odbor rozvoje
tel: 515 216 330
e-mail: vranova@muznojmo.cz

B. ÚDAJE O KONCEPCI

B1. Název

Strategický plán rozvoje města Znojma

B2. Obsahové zaměření (osnova)

A . Analytická část

1. Souhrnné údaje
2. Obyvatelstvo
3. Ekonomika a trh práce
4. Doprava a technická infrastruktura
5. Kvalita života a životní prostředí
6. Cestovní ruch
7. Sociální služby
8. Správa města

B . Návrhová část

1. Souhrnná SWOT analýza města Znojma
2. Problémové okruhy strategie
3. Strategická vize rozvoje města Znojma
 - 3.1. Cíle a priority strategického plánu města Znojma
 - 3.2. Opatření strategického plánu

C . Akční plán na období let 2008 - 2015

1. Akční plán
 - 1.1. Sestavení akčních plánů
 - 1.2. Proces přípravy a realizace aktivit
 - 1.3. Financování aktivit
 - 1.4. Vlastní realizace strategického plánu
2. Přehled projektů akčního plánu

B3. Charakter

Strategický plán rozvoje města Znojma představuje základní orientaci rozvoje města do roku 2015 a je strategickým dokumentem, pomocí něhož bude ve stanoveném časovém horizontu zabezpečována samosprávou města koordinace strategických aktivit, které významným způsobem ovlivňují život obyvatel města Znojma.

V průběhu zpracování byla v dosažitelné míře uplatňována snaha o naplnění principu partnerství zapojením partnerů do pracovních skupin.

B4. Zdůvodnění potřeby pořízení

Strategický plán rozvoje posiluje image města a je výhodou při vytváření nabídek pro možné investory. Tím, že je výsledkem konsensu hlavních cílových skupin, je i zárukou stability rozvoje města. Poskytuje alespoň základní záruky, že s příchodem každého nového zastupitelstva, popř. se změnou společenských nebo jiných vnějších podmínek nebudou za prioritní vybrány vždy zcela jiné oblasti podpory a rozvoje.

Z ekonomického hlediska může strategický plán rozvoje městu Znojmo pomoci efektivně využít a koncentrovaně směřovat finanční prostředky pro nejnaléhavější problémy a cíle rozvoje města, využít vnitřní potenciál a zdroje města a v neposlední řadě využít možnost sdružování prostředků (jak finančních, tak nemateriálních) veřejné správy a dalších zainteresovaných subjektů na společných a integrovaných projektech rozvoje.

Zpracování strategie je také důležitou podmínkou pro možnost podávání žádostí o podporu na realizaci rozvojových projektů v rámci využití různých dotačních titulů evropské, státní a regionální politiky regionálního rozvoje.

B5. Základní principy a postupy (etapy) řešení

Během zpracování SP Znojmo byl uplatňován princip partnerství prostřednictvím zapojení partnerských subjektů do pracovních skupin strategického plánu. Občané města byli také o průběhu prací informováni prostřednictvím internetových stránek města a místního tisku.

Realizace proběhla ve třech etapách:

- I. Zpracování analytické části,
- II. Zpracování návrhové části
- III. Zpracování akčního plánu na období 2006 – 2008

Následně proběhne čtvrtá etapa:

- IV. Zpracování výsledků posouzení vlivu koncepce na životní v procesu SEA – odevzdání finálního dokumentu

B6. Hlavní cíle

Globálním cílem SP Znojmo, prostřednictvím kterého by měla být naplněna vize rozvoje města do roku 2015, je: „Vytvořit ze Znojma moderní dynamické město opírající se ve svém rozvoji o specifickou polohu na hranicích s Rakouskem zabezpečující vysoký standard služeb občanům a návštěvníkům vyváženým rozvojem základních složek určujících kvalitu života – hospodářství, sociálního prostředí, infrastruktury a životního prostředí“.

Základní problémové okruhy Strategického plánu rozvoje města Znojma do roku 2015 jsou vymezeny takto:

- ⇒ Doprava a technická infrastruktura
- ⇒ Kvalita života a životní prostředí
- ⇒ Konkurenceschopnost ekonomiky
- ⇒ Cestovní ruch
- ⇒ Sociální služby
- ⇒ Řízení a správa města

B7. Přehled uvažovaných variant řešení

Strategický plán rozvoje města Znojma bude zpracován jako jednovariantní.

B8. Vztah k jiným koncepcím a možnost kumulace vlivů na životní prostředí a veřejné zdraví s jinými záměry

Koncepce na národní úrovni:

- Strategie regionálního rozvoje ČR

- Strategie udržitelného rozvoje ČR
- Národní rozvojový plán ČR 2007-2013
- Program rozvoje venkova České republiky na období 2007-2013
- Akční plán zdraví a životního prostředí České republiky (1998)
- Zdraví 21

Koncepce na krajské úrovni:

- Dlouhodobý záměr vzdělávání a rozvoje vzdělávací soustavy Jihomoravského kraje (2008)
- Strategie rozvoje lidských zdrojů Jihomoravského kraje
- Program rozvoje TV a sportu v Jihomoravském kraji r. 2004 – 2008
- Generel dopravy Jihomoravského kraje
- Generel krajských silnic Jihomoravského kraje
- Územně energetická koncepce
- Strategie rozvoje hospodářství Jihomoravského kraje v odvětví zemědělství, zpracovatelský a potravinářský průmysl
- Strategie rozvoje hospodářství Jihomoravského kraje
- Koncepce rozvoje vinařství
- Koncepce rozvoje ovocnictví v JMK
- Regionální inovační strategie Jihomoravského kraje
- Plán odpadového hospodářství Jihomoravského kraje
- Koncepce environmentálního vzdělávání, výchovy a osvěty Jihomoravského kraje na léta 2006 - 2010
- Koncepce ochrany přírody Jihomoravského kraje
- Plán rozvoje vodovodů a kanalizací Jihomoravského kraje
- Větrná eroze půdy v Jihomoravském kraji a návrh jejího řešení
- Integrovaný program ke zlepšení kvality ovzduší Jihomoravského kraje
- Integrovaný krajský program snižování emisí tuhých znečišťujících látek, oxidu siřičitého, oxidů dusíku, těkavých organických látek, amoniaku, oxidu uhelnatého, benzenu, olova, kadmia, niklu, arsenu, rtuti a polycyklických aromatických uhlovodíků Jihomoravského kraje
- Strategie rozvoje Jihomoravského kraje
- Program rozvoje Jihomoravského kraje
- Program rozvoje cestovního ruchu Jihomoravského kraje pro roky 2007-2013
- Koncepce zachování a obnovy kulturních památek Jihomoravského kraje
- Prevence kriminality na území Jihomoravského kraje

Koncepce na úrovni města Znojma:

- Územní plán města Znojma a obcí Dobšice, Kuchařovice, Nový Šaldorf - Sedlešovice a Suchohrdly (2000)
- Územní energetická koncepce města Znojma (2004)
- Koncepce rozvoje cestovního ruchu (2004)
- Marketingová studie rozvoje turistické destinace Znojmo a okolí (2007)

B9. Předpokládaný termín dokončení

Dokončeno

B10. Návrhové období

2008 - 2015

B11. Způsob schvalování

Dokument byl schválen Zastupitelstvem města Znojma.

C. ÚDAJE O DOTČENÉM ÚZEMÍ

C1. Vymezení dotčeného území

Město Znojmo včetně jeho 9 místních částí – Znojmo, Derflice, Načeratice, Oblekovice, Konice, Popice, Přímětice, Kasárna a Mramotice.

C2. Výčet dotčených územních samosprávných celků, které mohou být koncepcí ovlivněny

Realizací SP Znojmo bude dotčeno město Znojmo včetně jeho 9 místních částí – Znojmo, Derflice, Načeratice, Oblekovice, Konice, Popice, Přímětice, Kasárna a Mramotice.

C3. Základní charakteristiky stavu životního prostředí v dotčeném území

Území města Znojma leží na rozhraní Dyjskosvrateckého úvalu a Znojmské pahorkatiny. Na území města zasahují hercynská i panonská rostlinná a živočišná společenstva. Reliéf má charakter pánve a protáhlé sníženiny, která jižním a jihozápadním směrem přechází v členitou pahorkatinu s erozně akumulacním povrchem. Z hlediska geologické struktury jsou zastoupeny jak vápňité jíly, písky, pískovce, slepence tak i biotitické ortoruly, cordieritické ruly, granity, granodiority. Pro oblast Znojemska je charakteristický výskyt kaolinických ložisek, které vznikly hlubokým zvětráváním v tropickém třetihorním klimatu.

Do konce roku 2002 bylo Znojmo sídlem okresního úřadu, po zrušení okresních úřadů a reformě veřejné správy je od roku 2003 Znojmo obcí s rozšířenou působností, jejíž správní obvod zahrnuje 111 obcí (včetně Znojma), a obcí s pověřeným obecním úřadem pro 78 obcí. Město se vnitřně skládá z 9 místních částí, 10 katastrálních území a 31 základních sídelních jednotek.

C3.1. Klima a ovzduší

Na základě klimatického členění ČR (Quitt, 1975) se řešené území nachází ve třech klimatických oblastech - MT11, T2 a T4, které jsou rozšířeny podle nadmořské výšky, expozice svahů, tvaru povrchu a dalších faktorů.

MT11 - (svahy Dyje severozápadní část řeš. území). Dlouhé léto, teplé, suché přechodné období, krátké, s mírně teplým jarem a podzimem. Zima je krátká, mírně teplá a velmi suchá, krátké trvání sněhové pokrývky.

T2 - (město Znojmo, svahy Znojmské pahorkatiny - Popice, Konice, Suchohrdly). Dlouhé léto, teplé, suché. Velmi krátké přechodné období s teplým až mírně teplým jarem, podzimem a krátkým trváním sněhové pokrývky.

T4 - (jihozápadní část řeš. území - Oblekovice). Velmi dlouhé, velmi teplé a suché léto. Typické je velmi krátké přechodné období s teplým jarem i podzimem, velmi krátkou a velmi suchou zimou a velmi krátkým trváním sněhové pokrývky.

Klima je charakterizováno jako mírně teplé, v nižších polohách a na jižních svazích teplé, suché, s mírně teplou zimou. Průměrná roční teplota se pohybuje v rozmezí 8.5°C, v západní části území až 9 - 9,5 °C na jihovýchodě a východě území. Průměrné teploty vzduchu se v lednu dle klimatických charakteristik pro oblast T2, T4 a MT 11 (Quitt,1975), pohybují v rozmezí -2 až - 3. Nejteplejší je červenec, kdy se dlouhodobé průměrné teploty pohybují okolo 19 °C. V létě dosahuje denní amplituda v průměru 10 °C (max. 25 °C).

Projevuje se stálý dešťový stín Českomoravské vrchoviny. Maximum srážek spadne v létě, minimum v zimě. Mimo letní maximum se projevuje druhotné (říjnové) maximum, které je

dáváno do souvislosti s vlivem Jadrana. Zde se v této době vyskytuje maximum, které se v poslední době postupně přesouvá na listopad. (R. Brázdil, 1985). Roční úhrn srážek se pohybuje v rozmezí 500 - 550 mm.

Převládá jihovýchodní vítr. Větrné poměry jsou ovlivněny převládajícím rozložením tlakových útvarů, tedy zimní anticyklónou a letní cyklónou. Roční průměrná rychlost větru je 2-4 m.s⁻¹. V létě převládají severozápadní až severní větry, v zimě jihovýchodní. Vzhledem k velice členitému terénu se směr a síla větrů lokálně mění. Provětrávání je v oblasti Znojma dobré. Procento bezvětří (calm) je minimální, což ovlivňuje relativně krátkodobé trvání inverzí.

Znečišťování ovzduší zejména emisemi SO₂ a popílkem ze spalovacích procesů a emisemi pevných a plyných škodlivin z pozemní dopravy jsou rozhodujícími faktory pro situaci v ovzduší v oblasti Znojma. Vzhledem k převládajícím severozápadním a severním větrům je nejvíce exhalacemi postižena jihovýchodní část Znojma, a oblast v nivě Dyje, kde se projevují mírné inverze. Největší zdroje znečištění ovzduší jsou soustředěny na jihovýchodě Znojma v průmyslové zóně. Lokální topeniště v jednotlivých obcích a exhalace z automobilové a železniční dopravy dále přispívají k celkovému stavu ovzduší ve městě. Hodnoty SO₂ nepřekračují v celoročním průměru 0.08 mg/m³, polévatý prach 0.07 mg/m³ v celoročním průměru, prašný spad cca 200 t/km².

Podle údajů odboru životního prostředí je automobilová doprava zdrojem 50% imisí oxidu dusíku na území města. Přípustná průměrná denní koncentrace je stanovena na 100 mikrogramů/m³.

Pro olovo a kadmium jsou stanoveny průměrné roční koncentrace Pb 0.5 a Cd 0.01 mikrogramů/m³ v polévatém prachu. Při stanovení obsahu olova v benzínu 0.15 g/l olovnatého benzínu a 0.005 g/l bezolovnatého benzínu je trend u olova jednoznačně klesající.

C3.2. Voda

Vodní režim povrchových vod je určen morfometrií daného území, způsobem využití ploch, klimatem, podloží aj. Největším vodním tokem v území je řeka Dyje (hydrologické pořadí 4-17-01-114). Má vějířovitý tvar povodí a charakteristiku 0.27. Dyje patří mezi nejméně vodné toky na Moravě, se značně nevyrovnaným odtokem, jak během roku, tak i v delším časovém období. Největší průtoky se vyskytují v květnu (40-50%) a nejmenší v srpnu (0.7m.s⁻¹). Nepříznivé průtokové poměry z části vyrovnává Vranovská a Znojmská údolní nádrž. Síť vodních toků je v řešeném území velmi řídká. Dyje přijímá pouze Lesku, Mašovický, Gránický a Dobšický potok. Na území NP pak několik menších vodotečí. Hlavním zdrojem povrchové pitné vody je vodní nádrž Znojmo, sloužící jako centrální zdroj skupinového vodovodu Znojmo. Podzemní voda je díky geologickým podmínkám v nivách, náchylná ke znečištění. Území má nízko pod povrchem zvodnělý horizont a je citlivé na splachy průmyslových hnojiv a biocidů. Zvodnění je převážně průlinové s málo výraznými zásobami podzemních vod.

Kvalita vody v Dyji je nad Znojem vcelku vyhovující, což je dáno existencí dvou vodních nádrží (Vranov a Znojmo), využívaných vodárensky a absencí významných znečišťovatelů v povodí. Kvalita vody v nádrži Znojmo je legislativně chráněna stanovenými ochrannými pásmy. Z území vlastního města Znojma odtéká do toku část nečištěných odpadních vod odlehčovacemi stokami, resp. některými dešťovými stokami, není to však zásadní ovlivnění kvality toku. Po dostavbě stokové sítě budou tyto vlivy odstraněny s výjimkou ovlivnění dešťovými oddělovači v době přívalových dešťů.

C3.3. Půda

V závislosti na morfologii terénu, geologickém podloží, klimatu a dalších faktorech se v území vyvinuly různé typy půd. Rozsáhlá čtvrtohorní nánosová činnost větrů navála do velkých karpatských nížin písky a spraše, většinou z říčních teras, naplavených kuželů, zvětralín apod. V území převládají rozsáhlé plochy černozemí, černozemí karbonátových a degradovaných. V aluviích půdy nivní, ilimerizované. Na terasovitých štěrkopiscích, na nichž se neudržel sprašový překryv, nebo v polohách, které nebyly spraší převáty se nachází drnové půdy černozemní (oblast Dobšic). Značné zastoupení mají půdy různě mocných překryvů sprašových hlín, jako odvápněné spraše. Mají vyšší podíl jílnatých částic (50 - 60%), jsou zbarveny sytě okrově až rezivohnědě a obsahují ve spodních vrstvách příměs štěrku. Na žulách a rulách vznikly podle stupně zvětrávání nevyvinuté mělké až hluboké hnědé půdy. Jsou ulehle, jílovito-hlinité až hlinitopísčité. Na styku sprašových hlín a aluvia vznikly aluviální hlíny označované jako povodňové - nivní. Jsou to přeplavené nekarbonátové spraše podél vodních toků. Vlastní aluviální naplaveniny jsou štěrkovité, písčité, hlinitopísčité a někdy i hlinité půdy s podložím štěrků. Pokud štěrky vystupují k povrchu, vznikají produkčně chudší vysychavé půdy.

Nejcennější, z hlediska zemědělského využití, jsou právě středně těžké kvarterní eolické pokryvy spraše, které se v území vyskytují. Zejména proto, že mají příznivé zrnitostní složení s vysokým podílem prachových částic, které podmiňují velmi dobré poutání atmosférických srážek, živin apod.

V důsledku scelování pozemků a odstraňování terénních překážek dochází k rozsáhlé větrné i vodní erozi na exponovaných svazích. Vodní eroze se projevuje zejména na svazích v západní a severní části řešeného území. Má za následek nejen přímou ztrátu úrodné půdy, ale i změnu půdních vlastností (zrnitost, vodní jímavost a jiné). Přívalové vody rovněž při extrémních srážkách zaplavují obce.

Řešení těchto problémů je třeba hledat ve změnách prostorové organizace zemědělské výroby a ve vymezení ploch nepodléhajících vodní erozi a ohrožených erozí, na kterých je nutné zvýšit podíl trvalé vegetace.

Samotné nejbližší okolí města s hluboce zaříznutým údolím Dyje a údolím Gránice vzniklo jako následek erozních jevů. Ty se zde dosud projevují sesuvy a skalním říčením. K bezpečnému využívání tohoto atraktivního území by mělo přispívat monitorování a přiměřená sanace těchto nebezpečných jevů.

C3.4. Těžba nerostných surovin

Území okresu Znojmo je na nerostné suroviny chudé. V severní části Znojma jsou ložiska kaolinu, v jižní části se nacházejí stavební slévárenské písky a stavební kámen. Těžebny stavebního kamene jsou v současnosti opuštěny.

Plochy zahrnují dobývací prostor těžby kaolinu v Únanově (Příměticích) a těžbu písku v Oblekovicích.

C3.5. Staré ekologické zátěže

V současné době se na území města nenacházejí žádné významné staré ekologické zátěže, registrované jako regionální priority pro odstraňování starých ekologických zátěží.

C3.6. Ochrana přírody a krajiny

Město Znojmo se nachází na severovýchodní části Národního parku Podyjí. V roce 1978 bylo toto území vyhlášeno Chráněnou krajinnou oblastí. K její ochraně přispěla především

skutečnost, že velká část území se nacházela v hraničním pásmu a tedy do ní návštěvníci až na malé výjimky neměli přístup.

V roce 1991 byl na části území CHKO vyhlášen Národní park Podyjí o rozloze 63 km². Spolu s Národním parkem Thayatal na rakouské straně tak vznikl v evropském kontextu jedinečný prostor.

Hlavním úkolem ochrany parku je zachování původní krajiny říčního údolí v pahorkatinném stupni střední Evropy. Osou celého území je hluboký kaňon Dyje s četnými meandry, hluboce zaříznutými údolí bočních přítoků, nejrůznějšími skalními tvary, kamennými moři a skalními stěnami.

Na území města Znojma a v jeho nejbližším okolí jsou vyhlášena následující maloplošná území: Červený rybníček na Hradišti, Cínová hora a Pustý kopec u Konic. Lokality navržené k ochraně v kategorii zvláště chráněné území jsou Střebovský kopec, Kamenná hora a Načeratický kopec.

V rámci programu NATURA 2000 jsou na ochranu navrženy následující lokality:

Přírodní památka **Načeratický kopec** - skalnatý kopec tvořený kyselými horninami Dyjského masivu. Vytvořila se zde na mělkých půdách stepní a polostepní vegetace s výskytem chráněných druhů rostlin.

Přírodní památka **Střebovský kopec** - stepní kopeček nacházející se v polích mezi Načeraticemi, Tasovicemi a Derflicemi s výskytem teplomilných chráněných druhů rostlin a živočichů.

Přírodní rezervace **Kamenná hora** - lokalita na jihovýchodě území v katastrálním území Derflice. Členitá lokalita se zpustlými starými lůmkami. Charakteristická jsou společenstva teplomilných druhů na mělkých půdách. Výskyt chráněných druhů.

C3.7. Odpady

Svoz odpadů zajišťuje .A.S.A. EKO Znojmo, s.r.o., jejíž polovičním vlastníkem je Město Znojmo.

K zásadní změně ve vztahu k novým trendům nakládání s komunálním odpadem došlo po roce 2001 zavedením systému sběru využitelných složek, především skla, papíru a plastů. Nový systém byl podporován i vzniklou legislativou. Pro sběr využitelných složek byl zvolen systém tzv. donášky na stanoviště nádob k separaci určených. V první etapě bylo instalováno 75 nádob o objemu 1.100 litrů na 25 stanovištích (3 nádoby na jednom stanovišti-papír sklo, PET). V průběhu roku 2006 byl sortiment rozšířen o tetrapackové kartony. V roce 2007 je celkem 82 stanovišť separovaného odpadu skládajících se ze 101 kontejnerů (1.100 litrů) na plast, 93 na papír, 80 na barevné sklo a 33 na bílé sklo.

Jelikož vytríděné složky odpadu se dotřídí na lince v sousedním městě Třebíč, byla zadána projektová dokumentace pro výstavbu vlastní dotřídovací linky s roční kapacitou 600 tun papíru a 380 tun PET lahví přímo ve městě Znojmo.

Sklo je odváženo do skláren v Kyjově.

V roce 2001 byl zprovozněn sběrný dvůr na Dobšické ulici, kde je možno zdarma odevzdat nebezpečné složky odpadů.

V roce 2002 se činnost společnosti rozšířila o letní a zimní údržbu komunikací a ploch silniční vegetace.

V posledních několika letech se podařilo problematiku odpadového hospodářství zvládnout na velmi vysoké úrovni. V přípravě na další období se počítá se svozem a překladištěm spalitelných složek komunálního odpadu na spalovnu Brno. Ve výhledu je i výstavba kompostárny na zpracování biologického odpadu a zvýšení počtu sběrných dvorů nebezpečných složek komunálního odpadu.

C3.8. Lesy a krajinná zeleň

Zeleň v celém řešeném území představuje významný krajinnotvorný prvek, rovněž je mimořádně důležitým článkem v systému ekologicky stabilnějších společenstev při přechodu lesnatého Podyjí do zemědělsky obhospodařované krajiny. Specifický charakter sídelního útvaru je dán naprostou převahou zahrad a sadů nad veřejnou zelení jak v zastavěném území, tak i jeho nejbližším okolí.

Nejvýznamnější parky:

Městský park (4,8 ha) - park obklopující historické jádro

Gránice a Karolininy sady (5,1 ha) - lesopark na strmých svazích pod znojemským zámekem

Lesopark v Louce (2,4 ha)

Jubilejní park (1,1 ha)

Park na Žižkově náměstí (0,5 ha)

C3.9. Veřejná zeleň

Městská zeleň je jedním ze zásadních činitelů ovlivňujících kvalitu životního prostředí ve městě. Vedle jiných významných funkcí má ve Znojmě velký význam pro eliminaci některých problémů ŽP (nízké vlhkosti, vyšších teplot v letním období a prašnosti).

C4. Stávající problémy životního prostředí v dotčeném území

Problémy životního prostředí byly popsány podrobněji v předcházející kapitole C3. V následujícím přehledu jsou uvedeny závěry předešlé kapitoly se zaměřením na nejzávažnější problémy.

C4.1. Ovzduší

Nejvýznamnějším problémem životního prostředí je znečištění ovzduší částicemi PM10, k němuž kromě specifického mezoklimatu (prašnost z okolní zemědělské krajiny) přispívá významně doprava, podprůměrná rozloha a kvalita městské zeleně.

C4.2. Veřejná zeleň

Rovněž je nezbytné zdůraznit nedostatečnou rozlohu městské zeleně (podprůměrný podíl na obyvatele města), nízkou kvalitu a strukturu - zejména ochranné - zeleně a v neposlední řadě její údržbu. Problémy lze nalézt také v existenci, resp. dostupnosti parků a dalších rekreačních ploch pro obyvatele sídlišť.

D. PŘEDPOKLÁDANÉ VLIVY KONCEPCE NA ŽIVOTNÍ PROSTŘEDÍ A VEŘEJNÉ ZDRAVÍ VE VYMEZENÉM DOTČENÉM ÚZEMÍ

Míra vlivu na jednotlivé složky životního prostředí bude záviset na stanovených opatřeních a jejich lokalizaci do konkrétního území. V rámci procedury posuzování bude aplikován princip předcházení případných předpokládaných vlivů pomocí formulace podmínek a limitů k jednotlivým dotčeným opatřením. Významným hlediskem bude důsledný výběr předkládaných projektů a řádná průběžná i závěrečná kontrola při realizaci jednotlivých opatření.

Koncepce bude nepochybně obsahovat několik aktivit, které mohou představovat potenciální nebezpečí pro ochranu životního prostředí. Negativně ovlivněna by mohla být zejména zvláště chráněná a další environmentálně hodnotná území. Aktivity spojené s výstavbou a následným provozem infrastruktury, by mohly v případě směřování do chráněných a citlivých oblastí, působit negativně na jednotlivé složky životního prostředí.

Primární zásah do ekosystémů může znamenat zejména vlastní realizace stavebních aktivit, nebo aktivit spojených s využíváním přírodních zdrojů (kumulace vod, odběry podzemních vod apod.). Sekundárním efektem s vlivem na životní prostředí pak může být zejména vyvolaná doprava spojená s navýšením imisní a hlukové zátěže.

Výstavbu nových objektů je třeba realizovat takovým způsobem, aby nedocházelo ke znehodnocování přírodních a kulturních hodnot krajiny nebo zhoršování kvality krajinných ekosystémů a k záboru kvalitní zemědělské či lesní půdy. Dále je třeba zamezit aktivitám vytvářejících podmínky pro narušování environmentálně cenných lokalit. Nástrojem pro umístění objektů a míru urbanizace území je územně plánovací dokumentace, jejímž správným nasměrováním a detailností zpracování lze významně ovlivnit proces záboru volné krajiny a zároveň její prostorové, plošné i funkční uspořádání v souladu s požadovaným měřítkem krajiny. Před realizací významnějších projektů bude provedeno posouzení vlivu záměru na životní prostředí (EIA).

V rámci posouzení SEA bude poukázáno na významné vlivy na životní prostředí a veřejné zdraví a dokument bude optimalizován tak, aby došlo k eliminaci případných negativních vlivů nebo k jejich maximálnímu zmírnění.

E. DOPLŇUJÍCÍ ÚDAJE

E1. Výčet možných vlivů koncepce přesahujících hranice České republiky

Nepředpokládají se vlivy přesahující hranice České republiky.

E2. Mapová dokumentace a jiná dokumentace týkající se údajů v oznámení koncepce

Mapa není součástí oznámení..

E3. Další podstatné informace předkladatele o možných vlivech na životní prostředí a veřejné zdraví

Jednotlivé projekty navazující na navržené aktivity Akčního plánu budou předmětem procesu posuzování vlivů koncepce, případně individuálního posuzování EIA jednotlivých záměrů podle zákona č. 100/2001 Sb., ve znění pozdějších předpisů.

Datum zpracování oznámení koncepce: 1.9.2008

Jméno, příjmení, adresa, telefon a e-mail osob(y), která(é) se podílela(y) na zpracování oznámení koncepce

DHV CR. spol. s r.o.
Sokolovská 100/94
186 00 Praha 8
Tel: 596 106 352
Email: david.rucki@dhv.com

Řešitelé:

Ing. Jiří Vavřínek
Ing. Zuzana Pavlíšková
Mgr. David Rucki

podpis oprávněného zástupce předkladatele

Ing. Aleš Říha
Vedoucí odboru rozvoje



**STRATEGICKÝ PLÁN ROZVOJE MĚSTA ZNOJMA
ANALYTICKÁ ČÁST**

MA

ÚVOD	3
1 SOUHRNNÉ ÚDAJE	4
1.1 Základní charakteristiky města	4
2 OBYVATELSTVO	6
3 EKONOMIKA A TRH PRÁCE	9
3.1 Hospodářství	12
4 DOPRAVA A TECHNICKÁ INFRASTRUKTURA	16
4.1 Doprava a dopravní obslužnost	16
4.2 Technická infrastruktura	24
5 KVALITA ŽIVOTA A ŽIVOTNÍ PROSTŘEDÍ	27
5.1 Kvalita života	27
5.2 Kvalita životního prostředí	48
6 CESTOVNÍ RUCH	52
6.1 Analýza strany nabídky	52
7 SOCIÁLNÍ SLUŽBY	64
7.1 Charakteristika sociálních služeb	64
7.2 Přehled zařízení sociálních služeb podle typu služeb	64
8 SPRÁVA MĚSTA	74
8.1 Hospodaření města Znojma	75
8.2 Organizace zřizované městem	76
8.3 Komunikace s veřejností	76
8.4 Zahraniční spolupráce, partnerská města	77
8.5 Vazba města na EU	78
9 ZÁVĚR	79

ÚVOD

Profil města Znojma je souhrnným analytickým dokumentem, charakterizujícím sociálně ekonomickou situaci města v rozsahu nezbytném pro vytvoření výchozí poznatkové základny, z níž bude vycházet návrhová část „Strategického plánu rozvoje města Znojma do roku 2015“.

Profil města shrnuje základní údaje o vývoji a současnosti města a faktografii o všech rozhodujících sférách jeho života. Charakterizuje obyvatelstvo, infrastrukturu, ekonomiku a trh práce, sociální sféru, kulturu, sport a cestovní ruch, kvalitu života a životního prostředí a řízení a správu města.

V návaznosti na Profil města jsou dále vypracovány návrhová část a zásobník projektů, reprezentované samostatnými svazky „Strategického plánu rozvoje města Znojma do roku 2015“. SWOT analýza shrnuje získané analytické poznatky a člení je na vnitřní faktory – silné a slabé stránky města a vnější faktory – příležitosti a možná ohrožení dalšího rozvoje města. Návrhová část pak definuje rozvojovou vizi města Znojma a identifikuje hlavní priority města. Zásobník projektů je souhrnem projektových záměrů a konkrétních projektů, jejichž realizace přispívá k naplnění strategie města a dosažení vize města Znojma.

Podkladem ke zpracování profilu, návrhové části a zásobníku projektů byly informace z předchozí Strategie, doplněné o relevantní informace z jednotlivých odborů Městského úřadu a institucí řízených městem a ze státních institucí (Úřad práce, Český statistický úřad). Některé údaje byly čerpány rovněž z územně plánovací dokumentace, dostupných studií a dalších materiálů o městě.

1 SOUHRNNÉ ÚDAJE

Město Znojmo patří k nejstarším městům České republiky. Výhodná poloha spolu s teplým podnebím a úrodnou půdou vytvářely odedávna ty nejpříznivější podmínky pro osídlení. Na tomto území žil člověk již ve starším paleolitu. Nepřetržitě je pak místo osídleno od příchodů Slovanů na Moravu v 6. století. Slovanské osídlení nacházelo svou ochranu již od 8. století na výšinné fortifikaci na Hradišti u Znojma, která byla po celé 9. a první polovinu 10. století správním centrem západních oblastí Velkomoravské říše. V průběhu 11. století se stěhuje duchovní a správní centrum z Hradiště na protější ostroh, kde vzniká nový hrad, sídlo přemyslovského knížete, s reprezentativním románským svatostánkem – rotundou sv. Kateřiny. Na pláních před hradem se postupně konstituují raně středověká sídelní aglomerace, která je krátce před rokem 1226 povýšena králem Přemyslem Otakarem I. na královské město.

Do nově vytyčeného města byli zváni němečtí kolonisté, svoji obec tady vytvářeli i židé. V průběhu 13. století přicházejí do města zástupci církevních řádů - minorité, dominikáni a klarisky, na jih od města při brodu Dyje je v roce 1190 založen premonstrátský klášter. Areál města je stále důkladněji opevňován systémem hradeb a věží. Podobu pevnosti si zachovalo město až do přelomu 18. a 19. století, kdy byly části hradeb zrušeny a město se začalo rozvíjet i mimo středověký půdorys.

Stavební činnost v 19. století ovlivnil velkolepý regulační plán na rozšíření města z let 1870/1871. Byla založena okružní třída s parkovou úpravou a kruhové náměstí, z něhož paprskovitě vybíhá sedm ulic postupně obestavěných bloky obytných domů. Historickému jádru se tak vyhnuly rozsáhlé demolice a nová zástavba vznikla na místech starých vinic a sadů.

Díky tomu se v historickém jádru zachovalo nesčetné množství stavebních památek všech stavebních stylů. Daleko více než kterékoli jiné město v České republice je Znojmo živoucí ukázkou skvělého života v období renesance: měšťanských domů z tohoto období se dochovaly ve městě desítky.

Území historického jádra bylo v roce 1971 vyhlášeno městskou památkovou rezervací. Její rozloha je více než 70 ha, na jejím území je 163 kulturních památek, zapsaných ve státním seznamu. Historickému jádru dominuje štíhlá gotická radniční věž a věže tří kostelů – kostela sv. Mikuláše, kostela sv. Michala a kostela sv. Kříže. Nejvíce ceněnou stavbou je románská rotunda sv. Kateřiny, která je národní kulturní památkou.

V současné době město usiluje o zápis do seznamu památek UNESCO.

1.1 Základní charakteristiky města

Území města Znojma leží na rozhraní Dyjskosvrateckého úvalu a Znojemské pahorkatiny. Na území města zasahují hercynská i panonská rostlinná a živočišná společenstva. Reliéf má charakter pánve a protáhlé sníženiny, která jižním a jihozápadním směrem přechází v členitou pahorkatinu s erozně akumulacním povrchem. Z hlediska geologické struktury jsou zastoupeny jak vápnité jíly,

písky, pískovce, slepence tak i biotitické ortoruly, cordieritické ruly, granity, granodiority. Pro oblast Znojemska je charakteristický výskyt kaolinických ložisek, které vznikly hlubokým zvětráváním v tropickém třetihorním klimatu.

Do konce roku 2002 bylo Znojmo sídlem okresního úřadu, po zrušení okresních úřadů a reformě veřejné správy je od roku 2003 Znojmo obcí s rozšířenou působností, jejíž správní obvod zahrnuje 111 obcí (včetně Znojma), a obcí s pověřeným obecním úřadem pro 78 obcí. Město se vnitřně skládá z 9 místních částí, 10 katastrálních území a 31 základních sídelních jednotek.

Obrázek 1: Místní části města Znojma



K 31.12.2006 mělo Znojmo 34.902 obyvatel, rozloha města činí cca 6.623,3 ha což představuje zhruba 4 % rozlohy okresu a pouze 0,9 % rozlohy kraje.

2 OBYVATELSTVO

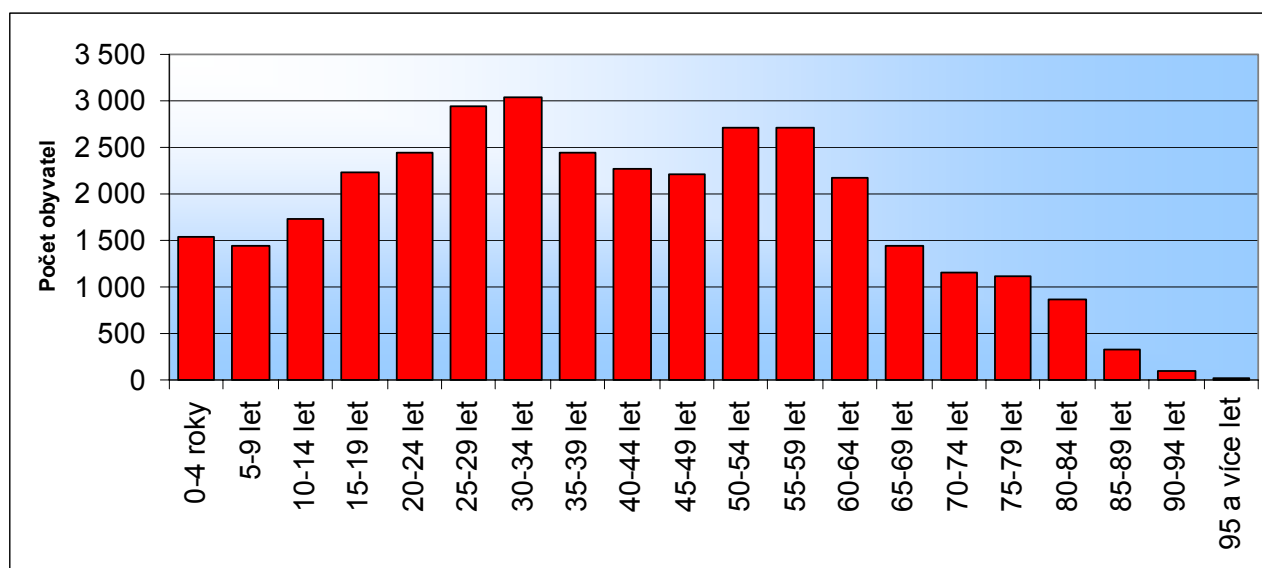
Znojmo je druhým populačně největším městem Jihomoravského kraje, k 31.12.2006 zde bydlelo 34.902 obyvatel.

Tabulka 1: Počet obyvatel dle jednotlivých SLBD a v roce 2006

Rok	1869	1900	1921	1930	1950	1961	1970	1980	1991	2001	2006	Index 2006/1991
Počet obyv.	15.606	23.316	21.300	30.794	25.146	27.456	29.645	34.550	36.134	35.758	34.902	0.96

Vývoj počtu obyvatel města byl v poválečném období poznamenán politickými, ekonomickými i územními změnami, ke kterým v této době došlo. K výrazným změnám počtu bydlícího obyvatelstva došlo na území současného města Znojma i znojemského okresu především v důsledku záboru velkých částí okresu Němci v r. 1939 i jejich odsunem po druhé světové válce. Od roku 1991 celkový počet obyvatel města Znojma mírně klesá. S ohledem na věkovou strukturu se však dá očekávat další pokles.

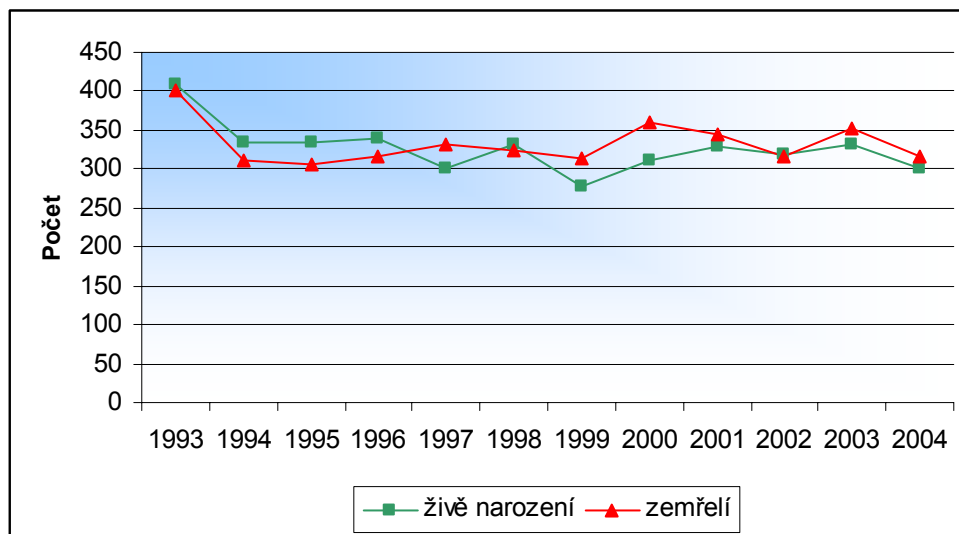
Obrazek 2: Věková struktura obyvatel města Znojma podle pětiletých věkových skupin



Zdroj: ČSÚ, data k 31.12.2006

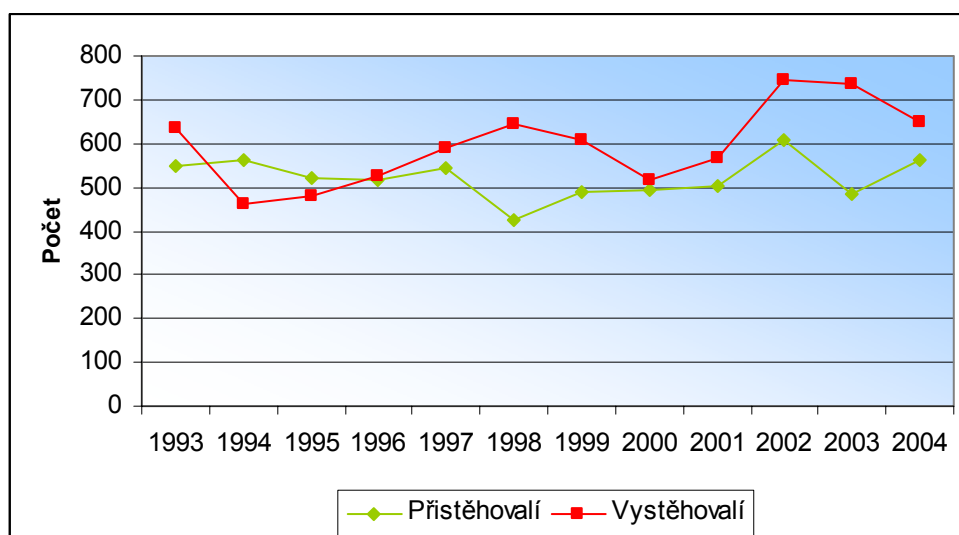
Přirozený přírůstek se vyznačuje od roku 1998 zápornými hodnotami, jde tedy o přirozený úbytek způsobený převahou zemřelých nad živě narozenými. Tento trend bude v příštích letech pokračovat a bude se stále více prohlubovat.

Obrázek 3: Přírozený pohyb obyvatelstva



Zdroj: ČSÚ

Obrázek 4: Mechanický pohyb obyvatelstva



Zdroj: ČSÚ

Z pohledu mechanické měny obyvatelstva lze pro město Znojmo konstatovat, že není migračně atraktivní, od roku 1996 prakticky každoročně převažuje počet vystěhovalých nad přistěhovalými. Nicméně v posledních letech se počet vystěhovalých přibližuje počtu přistěhovalých a perspektivně (nikoliv však v horizontu strategie) je možné počítat s vlnou přistěhovalých jak v souvislosti s otevřením Schengenského prostoru, tak i navrácením části vystěhovalých v minulých letech.

Při hodnocení úrovně vzdělanosti, coby hlavní devizy rozvoje území, lze konstatovat, že pro město Znojmo je typický vyšší podíl populace se vzděláním základním a úplným středoškolským. Nižší podíl v porovnání s úrovní krajskou představuje populace se vzděláním středním odborným. Relativně nízký (v krajském porovnání) je podíl vysokoškolsky vzdělaných osob, toto číslo je však nad průměrem ČR.

Tabulka 2: Struktura obyvatelstva podle nejvyššího dosaženého vzdělání (v %)

Území	Základní	Střední odborné	Úplné středoškolské	Vysokoškolské
Město Znojmo	23,6	34,9	29,7	9,8
Jihomoravský kraj	23,3	37,0	28,0	10,3
Česká republika	22,5	37,2	27,8	8,7

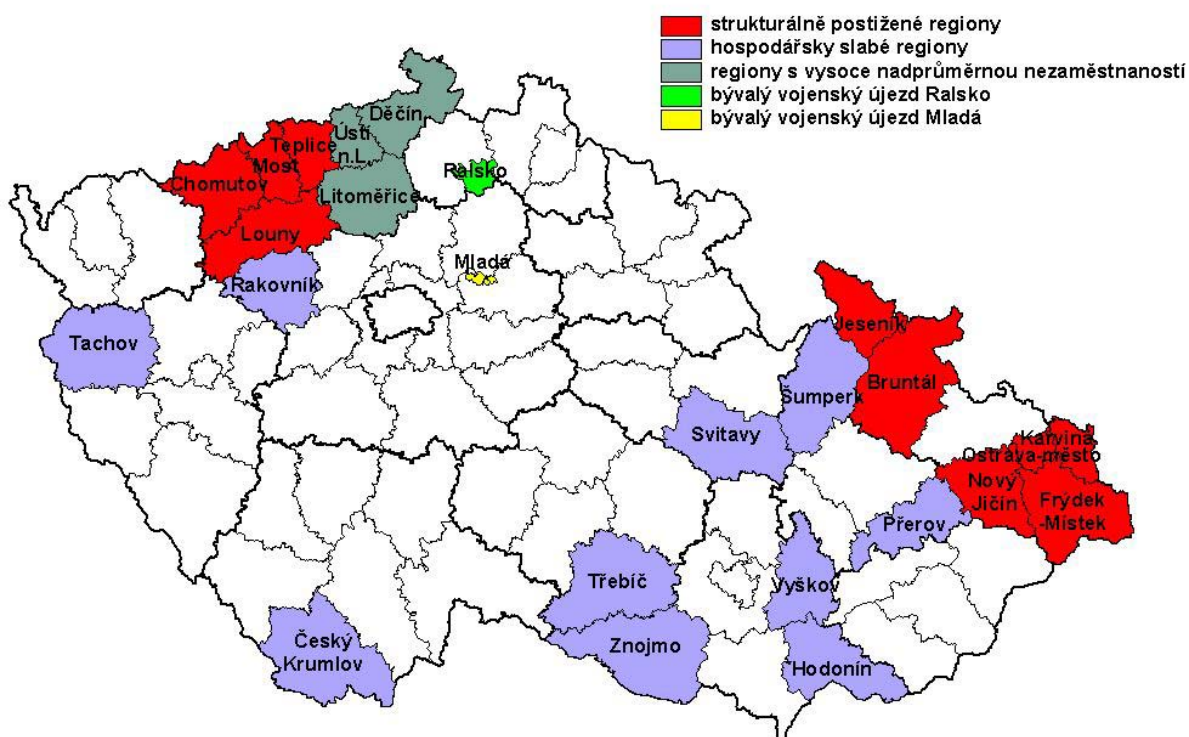
Zdroj: ČSÚ, SLDB 2001

3 EKONOMIKA A TRH PRÁCE

Okres Znojmo je zařazen mezi hospodářsky slabé okresy v České republice, navíc je v okrese Znojmo dlouhodobě zaznamenávána nadprůměrně vysoká míra nezaměstnanosti. Míra registrované nezaměstnanosti činila k 30. květnu 2007 11,1 %.

Obrázek 5: Regiony se soustředěnou podporou státu

Rozložení regionů České republiky se soustředěnou podporou státu v letech 2004 - 2006



Tabulka 3: Vývoj míry nezaměstnanosti ve Znojmě a její srovnání s vyššími územními celky

Území	Míra nezaměstnanosti v %								
	I/03	VI/03	I/04	VI/04	I/05	VI/05	I/06	VI/06	I/07
Město Znojmo	14,2%	12,2%	13,6%	11,7%	13,0%	10,9%	12,3%	10,9%	12,5%
Okres Znojmo	16,5%	12,4%	16,3%	12,2%	15,8%	11,6%	15,5 %	11,5 %	14,9 %
Jihomoravský kraj	12,2%	10,6%	12,4%	10,9%	11,1%	9,7%	10,5 %	8,7 %	9,1 %
Česká republika	10,5%	9,5%	10,8%	9,9%	9,8%	8,6%	9,2 %	7,7 %	7,9 %

Zdroj: Správa služeb zaměstnanosti, MPSV

Z výše uvedených hodnot je dobře patrný sezónní průběh nezaměstnanosti ve městě, okrese i Jihomoravském kraji. Zatímco na úrovni kraje i České republiky dochází k větší dynamice poklesu míry nezaměstnanosti, je pro město Znojmo typické, že míra nezaměstnanosti zůstává na stejných hodnotách, nebo se snižuje velmi pomalu v řádech desetin procent.

Tabulka 4: Vývoj počtu uchazečů na jedno pracovní místo (okres Znojmo)

	1999	2000	2001	2002	2003	2004	2005	2006
Okres Znojmo	22,26	27,03	21,88	30,53	19,04	18,70	14,0	8,4
Jihomoravský kr.	22,93	12,28	14,82	21,95	20,93	18,40	10,9	6,9

Zdroj: *Správa služeb zaměstnanosti, MPSV*

Počet uchazečů na jedno volné pracovní místo je v okrese Znojmo z dlouhodobého hlediska vyšší než je tomu v Jihomoravském kraji a výrazně vyšší než v případě úhrnu za celou Českou republiku.

V poslední době lze vysledovat zastavení negativního vývoje v oblasti nezaměstnanosti, který souvisí především s hospodářským oživením v České republice i v zahraničí a s tím souvisejícím navyšováním výrobních kapacit, ale také s rozvojem cestovního ruchu a přeshraniční spolupráce s Rakouskem. Oproti roku 2005 v okrese Znojmo rychle narůstá počet volných pracovních míst v roce 2006 (rozdíl cca 330 pracovních míst), v důsledku čehož se snižuje i tlak na pracovní místa, bohužel však nedochází k poklesu míry nezaměstnanosti.

Charakteristickým rysem nabídky pracovních míst ve Znojmě je její výrazné ovlivnění sezónním charakterem. Příčiny tohoto stavu jsou zřejmé – vedle sezónních prací v zemědělství především orientace na poskytování služeb v cestovním ruchu pouze v letní sezóně.

Ve městě Znojmě se vedle významných průmyslových, stavebních a zemědělských podniků koncentrují i orgány státní správy a samosprávy, což vytváří v kontextu celého okresu významnou poptávku po pracovních silách.

Město Znojmo také těží ze své polohy nedaleko česko-rakouských hranic na straně jedné a také z toho, že přes něj prochází významná silniční komunikace I/38 (E 59), což znamená vytváření nových pracovních příležitostí v cestovním ruchu a ve službách.

I přes výše popsané pozitivní trendy z poslední doby je situace na trhu práce i nadále neuspokojivá, neboť struktura volných pracovních míst a jejich charakter není v souladu se skladbou uchazečů o zaměstnání.

Nadále přetrvává nedostatek pracovních míst pro uchazeče se středoškolským vzděláním všeobecného směru, zejména v oblasti administrativy a ekonomiky.

Tabulka 5: Struktura uchazečů o zaměstnání a volných pracovních míst podle vzdělání v okrese Znojmo (31.12.2006)

Ukončené vzdělání	Uchazeči	Volná místa	Uchazeč/1 místo
bez a základní	2348	341	6,9
učňovské	4110	435	9,4
úplné střední odborné	1235	118	10,5
úplné střední všeobecné	175	6	29,1
vysokoškolské	182	62	2,9
celkem	8047	962	8,4

Zdroj: Správa služeb zaměstnanosti, MPSV

V okrese Znojmo se v posledních letech stále zvyšuje počet dlouhodobě evidovaných uchazečů o zaměstnání, to znamená těch, kteří jsou nezaměstnaní více jak 6 měsíců. Zvláště se to projevuje v kategorii uchazečů o zaměstnání nad 24 měsíců. Tento celkový nárůst dlouhodobě evidovaných uchazečů je ovlivňován celkově nepříznivou situací na trhu práce.

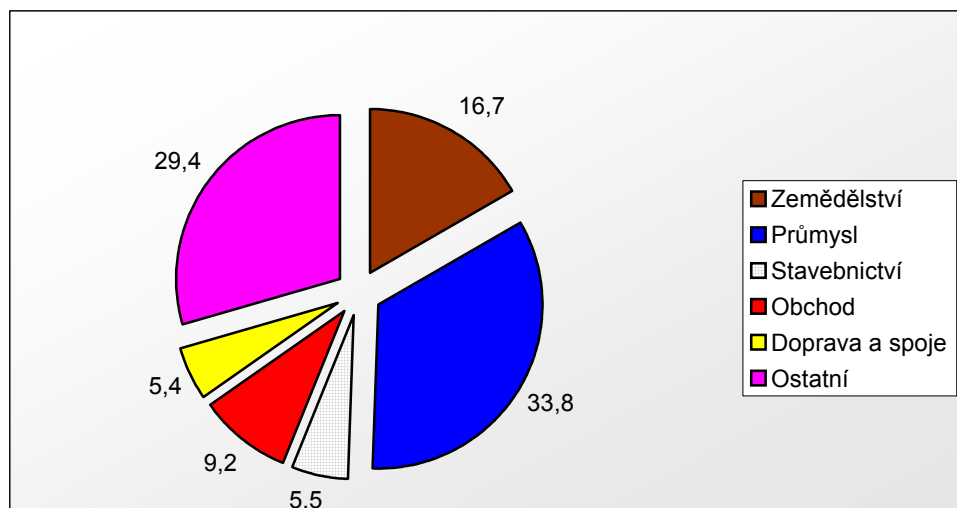
Tabulka 6: Struktura uchazečů o zaměstnání v okrese Znojmo podle délky evidence (31.12.2006)

Délka evidence	Počet	V %
do 3 měsíců	2826	35,2
3 – 6 měsíců	1 243	15,4
6 – 9 měsíců	582	7,2
9 – 12 měsíců	483	6,0
12 – 24 měsíců	1107	13,7
nad 24 měsíců	1809	22,5
celkem	8050	100,0

Zdroj: Správa služeb zaměstnanosti, MPSV

Nejvyšší počet evidovaných uchazečů o zaměstnání v okrese Znojmo patří do skupiny 50 – 54 let, tedy do předdůchodového věku. Průměrný věk evidovaných uchazečů je 40 roků.

Více než třetina pracovních míst v okrese Znojmo se nachází v průmyslu. Ve Znojmě samotném bude tento poměr poněkud jiný vlivem nižšího podílu pracovních míst v zemědělství a vyšším podílem průmyslu a především služeb (zvláště v oblasti obchodu a cestovního ruchu).

Obrázek 6: Struktura zaměstnanosti v okrese Znojmo

V případě výše průměrných mezd jsou statistikou publikovány údaje pouze do úrovně okresů, přesto i úroveň okresu je dostatečně vypovídající a pro posouzení dostačující.

Tabulka 7: Srovnání výše průměrných mezd v okrese Znojmo, Jihomoravském kraji a České republice

Území	Průměrná mzda 1997 (Kč)	Průměrná mzda 2006 (Kč)
Okres Znojmo	9 159	14 693
Jihomoravský kraj	10 140	18 362
Česká republika	10 696	20 211

Zdroj: ČSÚ; 2005

Okres Znojmo a tedy i město Znojmo se dlouhodobě řadí k oblastem České republiky s vůbec nejnižší průměrnou mzdou. Průměrná mzda v okrese Znojmo v roce 2006 atakuje 80 % průměrné mzdy republikové úrovně, v roce 1997 se jednalo o 85,7 %, zaostávání Znojemska v úrovni mezd za celostátním průměrem se tak stále prohlubuje.

Příležitostí pro další rozvoj nových pracovních míst ve Znojmě je bezesporu i vstup České republiky do Evropské unie, který s sebou nese zvýšený zájem zahraničních podnikatelských subjektů o investování v České republice. V případě Znojma a znojemského mikroregionu jde především o investice malých a středních podniků ze sousedních rakouských mikroregionů. Nepůjde pouze o investice v oblasti služeb, jak lze v současné době vidět například v oblasti hraničního přechodu Hatě, ale i v oblasti průmyslu – především lehká výroba.

3.1 Hospodářství

Struktura hospodářské základny města Znojma je ovlivněna mnoha faktory, především přírodními podmínkami, historickým vývojem, strukturou osídlení a geografickou polohou území. V uplynulých 15 letech prošla ekonomika města významnými transformačními změnami, spojenými s velmi rychlou privatizací a také s restrukturalizací činností. Byly zrušeny některé výrobní provozy, některé další se doposud potýkají s vážnými ekonomickými problémy. Ve většině původních podniků došlo k organizačním změnám (byly uzavřeny vybrané provozy, některé subjekty se rozdělily na nové, menší organizace, řada činností byla z původních podniků vyčleněna). Na druhou stranu s rozvojem soukromého podnikání nově vznikla řada malých a středních firem, především v nevýrobní sféře, v průmyslu a ve stavebnictví, což napomohlo odvětvové a územní diverzifikaci ekonomické základny. Do vybraných průmyslových a stavebních podniků vstoupili zahraniční vlastníci, jiné byly za pomoci zahraničního kapitálu založeny.

Město Znojmo je tradičním hospodářským centrem znojemského okresu, které je však již řadu let postiženo útlumem zdejších tradičních průmyslových odvětví (zejména strojírenského, potravinářského, kožedělného a keramického průmyslu), což se nepříznivě promítá do situace na trhu práce.

Podle údajů Českého statistického úřadu mělo k 31.12.2006 na území města Znojmo registrováno sídlo celkem 8.158 ekonomických subjektů, z toho 1.174 s alespoň jedním zaměstnancem.

Hospodářské aktivity na území města Znojmo jsou do značné míry podmíněny charakterem a socioekonomickými podmínkami zdejšího území. Téměř tři čtvrtiny (74 %) z celkového počtu

registrovaných subjektů ve městě se řadí do nevýrobní sféry, následují průmysl, stavebnictví, zemědělství a lesnictví. V rámci nevýrobní sféry je dle počtu registrovaných subjektů podle očekávání nejvýrazněji zastoupeno odvětví obchod, opravy motorových vozidel a spotřebního zboží (37 % ze subjektů terciéru), dále následují odvětví obchodní služby (činnosti v oblasti nemovitostí, výzkum a vývoj, služby převážně pro podniky – 32 % ze subjektů registrovaných v terciéru) a ostatní veřejné, sociální a osobní služby nebo-li služby pro obyvatelstvo (12 % z terciéru).

Tabulka 8: Registr ekonomických subjektů – hospodářská činnost

Počet ekonomických subjektů k 31. 12. 2006	8 158
Z toho podle převažující činnosti dle odvětvové klasifikace ekonomických činností:	
v zemědělství, lesnictví a rybolovu	290
v průmyslu	923
ve stavebnictví	860
v dopravě a spojích	250
v obchodě, prodeji a opravě motorových vozidel a spotřebního zboží	2249
v pohostinství a ubytování	628
v ostatních obchodních službách (nemovitosti, peněžnictví, služby pro podniky aj.)	1945
ve veřejné správě, obraně, povinném sociálním zabezpečení	13
ve školství a zdravotnictví	249
v ostatních veřejných, sociálních a osobních službách	751

Zdroj: ČSÚ; 2007

Z průmyslových odvětví je na území města největší počet subjektů registrován ve strojírenském a kovodělném průmyslu, následují dřevozpracující a nábytkářský, textilní, oděvní a kožedělný průmysl a potravinářský průmysl.

Ve Znojmě se v současnosti nachází pouze dva průmysloví zaměstnavatelé s více než 250 pracovníky, v ostatních případech se jedná o malé a střední podniky. Přehled nejvýznamnějších zaměstnavatelů v průmyslu ve městě přináší následující tabulka.

Tabulka 9: Nejvýznamnější průmyslové firmy se sídlem nebo provozovnou na území města Znojma

Název	Odvětví	Poč. prac.
EGSTON SYSTEM ELECTRONIC, spol. s r. o.	elektrotechnický	> 250
LAUFEN CZ s. r. o.	keramický	> 250
ELEKTROKOV, a.s. ZNOJMO	elektrotechnický	200 – 249
TOS ZNOJMO, a.s.	strojírenský	200 – 249
Haas Profile s.r.o.	kovodělný	200 – 249
PEGAS Nonwovens s.r.o.	textilní	200 – 249
DŘEVOTVAR, výrobní družstvo Znojmo	dřevozpracující	100 – 199
SKLÁŘSKÉ STROJE ZNOJMO, s.r.o.	strojírenský	100 – 199
ZNOJEMSKÉ STROJÍRNY, s.r.o.	strojírenský	100 – 199
Impress Znojmo, a.s.	kovodělný	100 – 199
METAL Znojmo a.s.	kovodělný	100 – 199
E. S. Processing, spol. s r.o.	plastikářský	100 – 199
GZC s.r.o.	kožedělný	100 – 199
ZNO-PANDA, s.r.o.	kožedělný	100 – 199
Storsack Bohemia s.r.o.	textilní	100 – 199
SUNCONE s.r.o.	potravinářský	100 – 199
ZENZA Znojmo, a.s.	potravinářský	100 – 199

Zdroj: ČSÚ; 2007

Významnou pozici v odvětvové struktuře hospodářství má stavebnictví. Ve městě má rovněž sídlo nebo provozovnu několik středně velkých stavebních firem zaměstnávajících více než 100 pracovníků. Jedná se o společnosti POZEMNÍ STAVBY, spol. s r.o., VHS plus, spol. s r.o. a COLAS CZ, a.s.

Město Znojmo je významné centrum regionu také ve sféře správy, obchodu a služeb. Ve městě sídlí řada úřadů a institucí, což mu i přes zrušení okresních úřadů udržuje pozici významného administrativního, školského a zdravotnického centra regionu.

Správní úřady a instituce ve Znojmě:

- ☐ Městský úřad Znojmo
- ☐ Finanční úřad ve Znojmě
- ☐ Úřad práce ve Znojmě
- ☐ OSSZ Znojmo
- ☐ Okresní soud ve Znojmě
- ☐ Okresní státní zastupitelství Znojmo
- ☐ Celní úřad Znojmo
- ☐ Katastrální úřad pro Jihomoravský kraj se sídlem v Brně – Katastrální pracoviště Znojmo
- ☐ Pozemkový fond ČR – Územní pracoviště Znojmo
- ☐ Krajská hygienická stanice Jihomoravského kraje – územní pracoviště Znojmo
- ☐ Krajská veterinární správa pro Jihomoravský kraj – Inspektorát Znojmo
- ☐ Úřad pro zastupování státu ve věcech majetkových – Územní pracoviště Brno, odbor Odloučené pracoviště Znojmo
- ☐ Státní okresní archiv Znojmo
- ☐ Správa Národního parku Podyjí
- ☐ Zdravotní ústav se sídlem v Brně – pobočka Znojmo
- ☐ Zemědělská agentura a pozemkový úřad Mze Znojmo

K dalším velkým zaměstnavatelům patří v oblasti veřejných služeb Nemocnice Znojmo, zřizovaná Jihomoravským krajem (jedná se o největšího zaměstnavatele ve městě), školská a sociální zařízení. Významným zaměstnavatelem je také Věznice Znojmo.

Dynamicky se rozvíjí obchod. V devadesátých letech minulého století proběhla ve městě rychlá privatizace, což se projevilo následnou transformací obchodní sítě (malá a velká privatizace). Zanikly struktury státního obchodu a dnes v obchodu zcela dominuje soukromý sektor. V současnosti zejména zahraniční řetězce rozšiřují na území města svoji síť supermarketů, diskontů či hypermarketů. Na území města tak byly v uplynulých letech uvedeny do provozu hypermarkety Hypernova, Kaufland a Interspar, hobbymarket Baumax, supermarkety Billa, Albert, Penny Market a další.

Průmyslové zóny

Podniky průmyslové výroby a stavebnictví jsou až na malé výjimky soustředěny v průmyslové zóně, zaujímající jihovýchodní část města Znojma. Ojedinelé areály výroby a skladů jsou v severní části Přímětic a jižní části Znojma, drobné výrobní podniky a sklady se vyskytují v centrální části města i v jeho okrajových městských částech.

Situování průmyslové zóny je z urbanistického hlediska výhodné s ohledem na možnosti zavlečkování, napojení na silniční dopravu i ekonomii provozu. Vlastní využití ploch zóny je však nevhodné jak co do struktury podniků, tak i intenzity. Průmyslová zóna, tvořící téměř třetinu plochy města, a v níž se kromě průmyslových podniků nachází i podniky stavebnictví, skladového hospodářství a dopravy, je v současnosti využívána neekonomicky.

Město Znojmo vnímá signály investorů o možném umístění svých výrobních a distribučních aktivit do města a jeho bezprostředního okolí. Současné možnosti nabídky významnějších rozvojových podnikatelských ploch na území města jsou však vzhledem k platnému územnímu plánu vyčerpány. Je proto žádoucí projednat a připravit novou lokalitu určenou pro významnější zaměstnavatele a podpořit tím rozvoj ekonomiky a zaměstnanosti ve městě.

Pro drobnější podniky výroby a služeb jsou určeny nové plochy v průmyslových okrscích na katastrálním území Přímětice a Oblekovice.

4 DOPRAVA A TECHNICKÁ INFRASTRUKTURA

4.1 Doprava a dopravní obslužnost

Širší dopravní vazby

Město Znojmo je považováno za třetí nejdůležitější historické město Moravy, které tvoří přirozené centrum širokého okolí a pro mnoho zahraničních návštěvníků je vstupní branou do České republiky. Rozprostírá se na vysoké skále nad řekou Dyjí v místech, kde se poslední výběžky Českomoravské vysočiny rozplývají do rovin Dyjsko-svrateckého úvalu.

Město Znojmo v současné době představuje křižovatku dvou významných silničních komunikací představujících spojnici výrazně nadregionálního charakteru:

- I/38 (E 59) Mladá Boleslav – Jihlava – Znojmo – st. hranice ČR/Rakousko
- I/53 (Brno -) Pohořelice – Znojmo

Tyto silnice představují základní spojení jak do krajského města Brno (I/53), tak na dálnici D1 u Jihlavy a dále směrem na hlavní město Praha. Významné je i spojení do Rakouska, kde silnice I/38 navazuje na silnici B303 a dále pak na dálnici A22 směrem do Vídně.

Ve městě je provozována též městská hromadná doprava.

Silniční síť

Základní komunikační skelet

Základní komunikační skelet je tvořen silnicemi I/38, I/53 (silnice I/53 se ve městě napojuje na I/38), silnicemi II. třídy II/361, II/399, II/408, II/412, II/413 a silnicemi III. třídy procházejícími městem.

Obrázek 7: Silniční síť ve městě a nejbližším okolí



- II/361 Jaroměřice nad Rok. – Jevišovice – Znojmo
- II/399 Velká Bíteš – Náměšť nad Osl. – Znojmo
- II/408 Horní Němčice – Jemnice – Hevlín
- II/412 Dobšice – Znojmo
- II/413 Mor. Krumlov – Znojmo – Hnanice – st. hranice
- III/038 34 Oblekovice – Bohumilice – Nesachleby
- III/397 8 Oblekovice – Načeratice – Jaroslavice
- III/408 19 Znojmo – Podmolí – Lesná
- III/408 31 Přímětice – Plenkovice – Hlub. Mašůvky
- III/408 32 Přímětice – Mramotice – Kravsko
- III/408 33 Kasárna – Mramotice
- III/408 34 Bantice – Tasovice – Chvalovice
- III/412 1 Znojmo – Kuchařovice
- III/413 18 Znojmo – Sedlešovice – Nový Šaldorf
- III/413 19 Konice – Popice

Mimořádně neuspokojivý je průtah silnice I/38, který je trasován přímo přes centrum města.

Momentálně probíhá výstavba I/38 – obchvatu Znojma, úsek Znojmo – obchvat I, v celkové délce 3,037 km, kategorie S 11,5/80. Zahájení výstavby prosinec 2006 a termín zprovoznění je plánován na srpen 2008. Jedná se o novostavbu, jsou plánované 4 mosty celkové délky 150 m.

Na tuto stavbu by měla navazovat stavba I/38 – úsek Znojmo – obchvat II, v celkové délce 3,382 km, kategorie S 11,5/80. Zahájení výstavby je plánováno na 1. pololetí 2008 a termín zprovoznění je plánován na 2. pololetí 2010. Jedná se o novostavbu, jejíž součástí bude 5 mostů celkové délky 275 m.¹

Město Znojmo v současnosti spravuje přibližně 70 km místních komunikací, které jsou z převážné části se zpevněným povrchem. V městské památkové rezervaci je povrch dlážděný šatovskou dlažbou, žulovou kostkou nebo štetovou dlažbou, na ostatním území města se jedná převážně o povrch z asfaltobetonu. Šířkové uspořádání místních komunikací převážně odpovídá provozním potřebám. Některé úseky místních komunikací jsou v nevyhovujícím stavu, v několika lokalitách je jejich stav nevyhovující, někde dokonce kritický.

Technický stav některých komunikací zejména v okrajové zástavbě není vyhovující.

Intenzita dopravy

Hodnoty intenzity dopravy vychází z výsledků celostátního sčítání dopravy, prováděného Ředitelstvím silnic a dálnic Praha.

Největší dopravní zatížení vykazují podle celostátního sčítání dopravy z r. 2005 průtahy silnic I. třídy (10 tis. voz/den a více), dále silnice II/361 (cca 9–14 tis. vozidel) a silnice II/412 (9–14 tis. voz/den). Přehled intenzit dopravy na všech sledovaných úsecích ve městě a okolí je obsažen v tabulkové části. Lze očekávat změny intenzit po dokončení obchvatu města.

Tabulka 10: Intenzita dopravy na vybraných stanovištích

Stanoviště	Rok 2000	Rok 2005
sil. I/38 stanoviště 6-0912	13 348	15 212
I/38 stanoviště 6-5961	17 757	16 670
I/38 stanoviště 6-3732	17 229	18 847
I/38 stanoviště 6-0901	19 473	19 069
I/38 stanoviště 6-0891	18 816	19 394
I/38 stanoviště 6-0880	7 416	7 413
I/53 stanoviště 6-2057	7 219	11 155
I/53 stanoviště 6-2052	9 878	9 528
II/361 stanoviště 6-3681	13 601	13 270
II/361 stanoviště 6-3690	7 769	8 895
II/399 stanoviště 6-3670	5 582	6 078
II/412 stanoviště 6-2051	8 316	8 904
II/412 stanoviště 6-3733	14 428	13 514
II/412 stanoviště 6-3731	10 105	8 964
II/413 stanoviště 6-3730	3 251	4 662
II/408 stanoviště 6-0269	1 436	3 475
II/408 stanoviště 6-0268	2 381	4 725
II/408 stanoviště 6-0267	2 202	3 171
II/408 stanoviště 6-0266	1 783	2 625

Zdroj: Ředitelství silnic a dálnic ČR

¹ Oficiální informace ŘSD

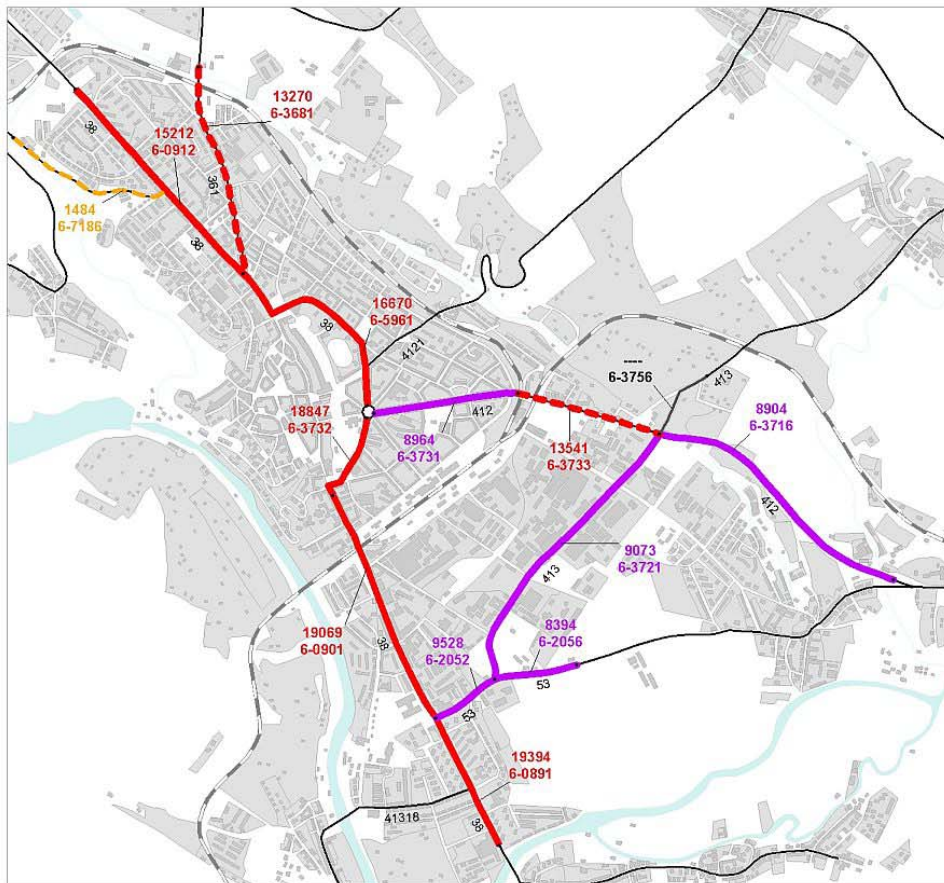
Obrázek 8: Denní intenzity ve městě v roce 2005



62-17

Znojmo

CZ0627-ZN-1



Výsledky sčítání dopravy na dálniční a silniční síti ČR
v roce 2005

Tematické vrstvy: zástavba, budovy, vodní toky a plochy, železnice - mapový podklad ©MČO ČR, 2004

Zdroj: Ředitelství silnic a dálnic ČR

Železniční doprava

Železniční tratě

Město Znojmo leží na spojnici následujících železničních tratí:

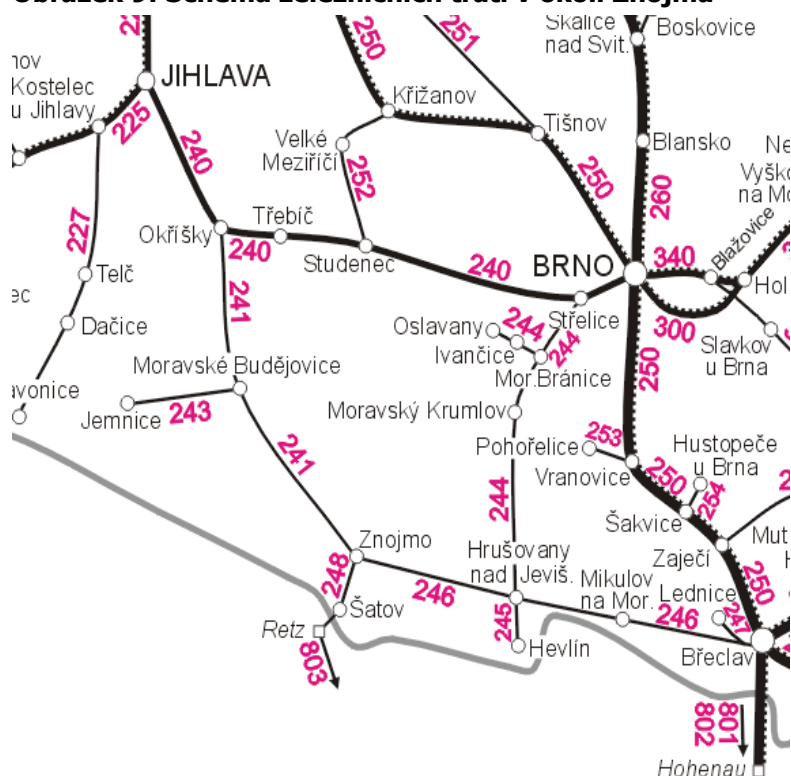
- **Okříšky – Znojmo – Šatov (dráha celostátní)**
- **Znojmo – Břeclav (dráha celostátní)**

Tyto tratě jsou jednokolejné, neelektrifikované, s výjimkou úseku Šatov – státní hranice - Retz je zmodernizovaný a elektrifikovaný. V současné době probíhá přípravná fáze projektu elektrifikace trati Znojmo – Šatov (začátek elektrifikace je plánován na rok 2008), o který má stejně jako u již zmodernizovaného úseku zájem především rakouská strana, jejímž záměrem je zajištění pravidelné dopravy z Vídně do Znojma v elektrické trakci s využitím již elektrifikovaného úseku Vídeň – Šatov. Technicky problematickým místem na tomto úseku bude most přes údolí řeky Dyje ve Znojmě, který je v současné době dosluhujícím stavebním provizoriem a zamýšlená elektrifikace si vyžádá kompletně novou příhradovou mostovou konstrukci, jejíž náklady se budou pohybovat v řádech stamiliónů korun.

Pro zkvalitnění osobní i nákladní dopravy bude do budoucna zapotřebí elektrifikace zbývajících tratí (Znojmo – Okříšky, Znojmo – Břeclav), prosazení výstavby nového rychlostního železničního koridoru, který spojí Znojmo s Brnem, tedy komfortní a rychlé spojení dvou největších měst v Jihomoravském kraji. Dále bude kvůli dobré dopravní provázanosti turistických magnetů jižní a západní Moravy s turistickými destinacemi v jižních Čechách nutné zvážit možnost kratšího železničního spojení v ose (Znojmo–Moravské Budějovice–) Jemnice – Dačice – Jindřichův Hradec (–České Budějovice–Český Krumlov), které bylo ostatně plánováno již na počátku 20. století, ale kvůli válečným událostem 1914-1918 nebylo realizováno.

Zastaralý stav železničních tratí na Znojmsku (jejich sklonové i směrové parametry) je příčinou slabé konkurenceschopnosti železniční dopravy vůči dopravě silniční. Silniční tahy plní požadavky na kvalitní dopravní obslužnost jak v nákladní, tak i osobní dopravě mnohem lepším způsobem.

Obrázek 9: Schéma železničních tratí v okolí Znojma



Zdroj: České dráhy

Výhradním dopravcem na železničních tratích vycházejících ze Znojma jsou v současné době České dráhy, a. s.; nabídka spojů v osobní dopravě je následující:

- Trať 241 – Znojmo – Okříšky: 12 párů osobních a spěšných vlaků v pracovní dny zajišťujících spojení směr Moravské Budějovice, Okříšky a dále pak s přípoji Jihlava, Havlíčkův Brod a Praha
- Trať 246 – Břeclav – Znojmo: 16 párů osobních a spěšných vlaků v pracovní dny zajišťujících spojení směr Hrušovany nad Jevišovkou, Mikulov na Moravě a Břeclav s přípoji v Hrušovanech nad Jevišovkou směr Brno
- Trať 248 – Znojmo – Šatov: 9 párů spojů v pracovní dny zajišťujících spojení do Šatova a dále pak do Retzu. V tomto počtu je zahrnuto i pěti přímých spojů do Vídně.

Železniční vlečky

Na znojemské nádraží je navázána síť železničních vleček do znojemských podniků.

Letecká doprava

Nedaleko Znojma se nachází vnitrostátní neveřejné letiště Znojmo patřící společnosti Letiště Znojmo, spol. s r. o., s travnatou přistávací drahou o délce 860 m, které je využíváno především pro sportovní účely.

Nejbližší mezinárodní letiště je Brno – Tuřany vzdálené cca 60 km.

Vodní a nekonvenční doprava

Vodní doprava není ve městě provozována. Nekonvenční veřejná doprava není na území města evidována.

Hromadná doprava osob

Městská hromadná doprava (MHD) je tvořena 7 linkami, Městskou autobusovou dopravu na sedmi linkách zajišťuje společnost ČAS-SERVICE a. s. Tyto linky napojují i městské části. Páteří MHD je linka, která propojuje střed města s novými sídlišti (Pražská, Dukelská) a novou nemocnici a má pravidelný interval. Podle průzkumů je touto linkou přepravováno 90 % všech cestujících na MHD.

Vedení linek MHD ve Znojmě:

Linka č. 1, Hradiště - Kuchařovice

Hradiště – nádraží – Suchohrdly - Kuchařovice

Linka č. 2, Nová nemocnice - Oblekovice

Nová nemocnice – nádraží - Oblekovice

Linka č. 3, Nová nemocnice - Dobšice

Nová nemocnice – Pražská – nádraží – Dobšice

Linka č. 4., Oblekovice - Přímětice

Oblekovice – nádraží – Nová nemocnice - Přímětice

Linka č. 5, Oblekovice - Přímětice

Oblekovice – Dobšice – nádraží - Přímětice

Linka č. 6, Oblekovice - Přímětice

Oblekovice – Dobšice – nádraží – Pražská - Nová nemocnice - Přímětice

Linka č. 7, Oblekovice - Nová nemocnice

Oblekovice – nádraží - náměstí Svobody - náměstí Armády – Přímětická – Nová nemocnice

Denně se přepraví v průměru 6 – 7 tis. cestujících. Na území města je MHD obsluhováno 50 zastávek, délka provozní sítě činí 60 km. Denní proběh vozidel je cca 600 km.

Regionální a meziregionální doprava

Pro město je vzhledem k jeho charakteru důležitá regionální doprava, kterou zajišťují ČAS – SERVICE a.s., Znojemská dopravní společnost – PSOTA, s.r.o., Břežanská dopravní společnost, s.r.o., TREDOS, s.r.o., BK BUS, s.r.o. a Bítešská dopravní společnost. Nepravidelnou a meziregionální dopravou na komerčním základě pak zajišťují všechny výše uvedené firmy. K nim se v současnosti řadí ještě mimoregionální společnosti CONNEX a.s. (ZN-Praha, ZN-Přerov), REBAG s.r.o. (ZN-Praha) a Tourbus a.s. (ZN-Brno).

Statická doprava

V současnosti se na území města Znojma nachází přibližně 5 500 parkovacích stání, z toho ve vlastním městě 4 800 stání, v Příměticích 350 stání, Oblekovicích 60 stání, Načeraticích 10 stání a v části Kasárna 90 stání. Kromě parkovacích stání se na území města nachází přibližně 3 000 garáží.

Problematika parkování se kumuluje v centru města, které je místem výrazných aktivit, jež souvisí s funkcí města. Stávající počet parkovacích stání představuje 157 stání na náměstí Svobody, 160 stání u zimního stadionu, 54 stání na nám. Republiky, 34 na Horním náměstí, 25 na ulici Čermákově, 50 na ulici Sokolská, 45 na ulici Horní Česká a 40 na Masarykově náměstí. Tento počet bude výhledově rozšířen o parkovací plochu západně od nám. Svobody a parkovací garáž na ulici Jana Palacha a u Městských lázní, dohromady celkem pro 600 vozidel. S rozšířením parkovacích ploch se ve výhledu počítá také v městských částech Derflice, Načeratice a Mramotice.

Parkovací místa se nachází v blízkosti hypermarketů, supermarketů a nákupních středisek, koupaliště, restauračních zařízení, v sídlištní zástavbě, u vjezdu do městské památkové rezervace a uvnitř městské památkové rezervace. Parkovací stání jsou v MPR zpoplatněna.

V centru města je omezena rychlost na 30 km/hod. a je výhodné zde parkovat krátkodobě, protože delší stání se, především na parkovištích na náměstích, řidičům prodraží.

Celkově lze kapacitu parkovacích a odstavných míst na území města Znojmo označit jako nedostačující současným potřebám.

Od srpna 2007 funguje ve městě odtahová služba. Jejím smyslem je docílení větší kázně řidičů při parkování v centru města.

K nejméně výraznějšímu nárůstu intenzity dopravy došlo v devadesátých letech na stávající silnici I/38 na území města. Nejpodstatnější je nárůst v ulici Dukelská. K poklesu dochází při zaústění silnic II/361 a II/412 do průtahu silnice I/38.










Cyklistická doprava a cykloturistika

Cyklistickou dopravu můžeme rozdělit na cyklistickou dopravu jako alternativu k automobilové i veřejné hromadné dopravě při pravidelných cestách a na cykloturistiku. V posledních letech dochází k prudkému rozvoji cykloturistiky. Znojmo je napojeno na cykloturistické okruhy Retz – Znojmo. V rámci tématicky zaměřených tras územím prochází trasa 6 městy, jež je vedena z Nového Šaldorfu do Sedlešovic a dále kolem Louckého kláštera směrem na náměstí Republiky, kde se připojuje trasa Ságy a mýty od Kraví hory. Společný průchod centrem města je veden po cyklostezce v parku až k lázním. Zde se trasy rozdělují. Trasa 6 městy je vedená kolem železářství Fiala, po Dvořákově ulici, po nově zbudované cyklostezce v parčíku Kolonka, dále po Pražské ulici kolem budovy Policie ČR, zde pak odbočuje na Hradiště. Trasa Ságy a mýty je od lázní vedena ulicí Dělnickou, ulicí Do Lesek, směřuje přes Přímětice do Hlubokých Mašůvek. V jižní části území města zasahuje další vinařský okruh, jež je veden po silnici III/397 8 od Načeratice do Nového Šaldorfu a dále do Konic a Popic. Tyto vyznačené trasy slouží jako základ městské cyklistické sítě.

Pěší doprava

Pěší doprava v zastavěném území je vedena převážně po chodnících podél komunikací. Mimo zastavěné území prochází řada turisticky značených cest, jež jsou vedeny po účelových komunikacích. V centru města je část historického jádra řešena jako komunikace funkční třídy D 1 – zklidněná komunikace – pěší zóna. V rámci územního plánu města je navrženo rozšíření pěší zóny od náměstí Republiky až za Horní náměstí. Na pěší zónu pak navazují trasy k hradu a Dyji. V opačném směru je výrazný pěší tah ulicí Kovářská, jež by sloužila obsluze jen ve vymezeném časovém období, neboť je nutná pro obsluhu území. Na jihu pokračuje pěší tah od náměstí Republiky směrem k autobusovému a železničnímu nádraží, jež je překonáváno pěší lávkou. V severní části města je důležité vedení pěších od lázní směrem k lávce pro pěší a dále k areálu nemocnice.

V minulosti realizované investice na silnicích II. a III. třídy a místních komunikacích

-  Kompletní rekonstrukce sil. II/361 Přímětice – průtah v délce 770 m
-  Kompletní rekonstrukce sil. II/413 ul. Družstevní v délce 1 198 m
-  Rekonstrukce ul. Jarošova
-  Oprava ul. Stanislavova
-  Oprava kom. ul. U Hřiště – Přímětice
-  Oprava kom. ul. Tovární
-  Oprava kom. ul. Nerudova
-  Oprava kom. ul. Jungmanova – Bulharská
-  Předlažba MPR II. etapa (Mikulášské náměstí, Malá Mikulášská, U Branky a Kaplanka, Tkalcovská, Na Kopečku, Slepá, U Brány)

- Točna MHD u hřbitova – Přímětice
- SSZ Melkusova – Dukelských bojovníků
- Oprava kom. ul. Loucká
- Cyklostezka Husovy sady.

4.2 Technická infrastruktura

Vodovodní síť

Město Znojmo je zásobováno vodou ze skupinového vodovodu Znojmo, který zásobuje všechny místní části i okolní obce. Zdrojem pitné vody je vodárenská nádrž Znojmo, odkud je voda vedena do úpravný vody na ulici Bratrstva ve Znojmě. Tato úpravna vody má povolený odběr z VN Znojmo ve výši 240 l/s, přičemž stávající instalovaný výkon úpravný je cca 320 l/s. Tento výkon je schopen zajistit potřeby města Znojma a přilehlých obcí napojených na skupinový vodovod Znojmo. Úpravna vody potřebuje v horizontu strategie rozsáhlou modernizaci.

Část vodovodní sítě města Znojma je ve špatném technickém stavu zejména z důvodu vysokého stáří. Vodovod potřebuje v horizontu strategie alespoň částečnou rekonstrukci.

Kanalizační síť

Odvod splaškových vod je ve Znojmě řešen převážně jednotnou stokovou sítí do ústřední čistírny odpadní vod v Dobšicích. V současné době je odkanalizováno téměř celé město. Výjimkou jsou některé jeho satelity – Derflice, Načeratice, část Mramotic a Kasárna. Stoková síť vykazuje některé nedostatky jak z hlediska kapacitního, tak i z hlediska stavebního stavu.

V květnu 2007 byla dokončena rekonstrukce kanalizace – I. etapa.

Na základě posouzení technického stavu a hydraulických poměrů městské kanalizace bylo do rekonstrukce zařazeno 25 km stok, součástí akce byla výstavba dvou dešťových zdrží.

V horizontu této strategie je nutno dokončit rekonstrukci zbývajících částí nevyhovující kanalizace.

Čistírna odpadních vod

Veškeré odpadní vody ze Znojma jsou odváděny do čistírny odpadních vod v Dobšicích. Tamní ČOV byla uvedena do provozu v dubnu 1976. Byla dimenzována na 137 000 ekvivalentních obyvatel. Její účinnost byla ovšem problematická, neodpovídala hlavně v ukazatelích odstraňování dusíku a fosforu. Z těchto důvodů proběhla intenzifikace a rekonstrukce ČOV na výslednou kapacitu 99tis. ekvivalentních obyvatel.

Její technologická část sestává z následujících souborů: mechanické předčištění, biologické čištění a kalové a plynové hospodářství.

Činnost ČOV je plně automatizována a může být řízena jak na dálku z velína, tak i místně.

Její projektovaná kapacita 19 000 m³/den vyhovuje kapacitním požadavkům (teoretická potřeba je 15 537 m³/den). Součástí provedené akce nebyla realizace rekonstrukce vyhnívacích nádrží, toto je nutno provést v horizontu této strategie.

Rekonstrukcí a intenzifikací ČOV došlo k významnému snížení látkového zatížení řeky Dyje, do které jsou vyčištěné vody vypouštěny.

Energetické sítě

Město Znojmo je zásobováno elektrickou energií z rozvodny 110/22 kV SUZ-9 Suchohrdly, osazené dvěma transformátory o výkonu 40 MVA. Jejich maximální zatížení v době celostátního maxima je 30 MW, takže v rozvodně je poměrně dostatek transformačního výkonu.

Pro vlastní zásobování města elektrickou energií je z rozvodny 110/22 kV vyvedeno 6 venkovních vedení a tři vývody kabelové. Další čtyři pak zásobují okolní řešené městské části. Tato vedení technickými i přenosovými parametry současným nárokům na zajištění elektrickou energií vyhovují a některé z nich pracují i s určitou rezervou.

Síť nízkého napětí ve starém městě v centru je kabelována. Mimo sídliště je ještě většina sítě venkovního provedení. Tato venkovní síť je stará, dožitá a ve špatném stavu.

V městských částech je síť nízkého napětí převážně venkovní (mimo sídliště) v poměrně dobrém stavu. V horším stavu je síť v Popicích, kde byla provedena pouze částečná rekonstrukce.

Veřejné osvětlení

Provozování veřejného osvětlení je pověřena Správa domovního fondu města Znojma, dále jen SDF Znojmo. SDF Znojmo odstraňuje poruchy veřejného osvětlení u svítidel v počtu 3370 svítidel ve Znojmě a v částech ke Znojmu připojených, tzn. Derflice, Kasárna, Konice, Mramotice, Načeratice, Oblekovice, Popice a Přímětice. Veřejné osvětlení je rozvedeno kabely a venkovním vedením z 57 ks rozvodných skříní, které jsou spínány fotoelektrickými spínači.

SDF Znojmo zajišťuje i provoz světelných křižovatek a přechodů pro chodce a nasvětlení památek, včetně instalace vánočního osvětlení, vede pasportizaci stavu veřejného osvětlení a zajišťuje investiční opravy osvětlení dle stáří a stavu jednotlivých prvků. Celkový stav veřejného osvětlení je uspokojivý.

Zásobování plynem a tepelnou energií

Znojmo je zásobováno zemním plynem z VTL plynovodů Pohořelice-Znojmo, Znojmo-Praha a Znojmo-Šatov. Plynofikovány jsou všechny části města s výjimkou Načeratice a Derflic, ve kterých se s plynofikací výhledově počítá.

VTL Pohořelice-Znojmo je přiveden podél silnice I/53, ukončen je u křižovatky se silnicí II/408 (tj. silnice do Tasovic, resp. na Suchohrdly). Zde na tento plynovod navazují VTL plynovody Znojmo-Praha, Znojmo-Hevlín, Znojmo-Šatov a VTL přípojka pro město. VTL plynovod Znojmo-Praha prochází severovýchodně od města, okraji Suchohrdel, Kuchařovic a Přímětice. Zásobování města je zajištěno celkem pěti VTL přípojkami, na které je dále napojena středotlaká a nízkotlaká plynovodní síť.

Podle způsobu vytápění lze město Znojmo rozdělit na oblasti s centralizovaným zásobováním teplem (CZT) a na oblasti s decentralizovaným zásobováním. Systémy CZT jsou teplovodní a jsou

vzájemně zcela nezávislé. Ve městě není provozován žádný větší centrální zdroj tepla s vybudovanou rozlehlejší soustavou CZT.

Soustavy kotelen, které zajišťují dodávky tepla pro bytové domy (v majetku města, SBD Znojemčan, Sdružení vlastníků domu), částečně pro občanskou vybavenost a některé soukromé subjekty je možno v současné době rozdělit podle jednotlivých provozovatelů následovně:

- kotelny obhospodařované firmou Znojemská tepelná společnost, s.r.o. se sídlem ve Znojmě
- kotelny obhospodařované firmou Byterm Znojmo s.r.o. se sídlem ve Znojmě
- ostatní kotelny provozované jednotlivými vlastníky a uživateli

Sídlištní zástavba a občanská vybavenost je zásobována z kotelen SBD Znojemčan a Správy domovního fondu. Většinou tyto kotelny již spalují zemní plyn. Městská výstavba je ve starší části vytápěná lokálními zdroji spalující zemní plyn i tuhá paliva.

Vyšší občanská vybavenost jakož i výrobní podniky mají vlastní tepelné zdroje využívané jen pro vlastní potřebu. Vzhledem k plošné plynifikaci města je většina z nich plynifikována.

Telekomunikační sítě

Znojmo i veškeré jeho okrajové městské části jsou napojeny buď přímo nebo z digitálních vzdálených účastnických jednotek na digitální telefonní ústřednu. Veškeré místní telefonní sítě RMTS jsou již kabelovány. Veškerá telekomunikační zařízení provozně i kapacitně vyhovují a dle vyjádření společnosti Telefonica O 2 nejsou nutné žádné rozsáhlejší investice.

Na území města se nacházejí zařízení všech tří mobilních operátorů – O 2, T-Mobilu a Vodafone.

Kabelová a digitální televize

Na území města Znojma je možné přijímat kabelovou televizi (zejména UPC) pouze v místních částech Znojmo a Přímětice. Pochopitelně, že ne všechny adresní body uvedených místních částí (čísla popisná) mohou této službě využít.

Digitální televizi je možné v současné době (červenec 2007) přijímat jen přes satelit v rámci služby UPC DIRECT. Digitální terestrické televizní vysílání z vysílačů Brno-město a Brno - Hády na území města Znojma zasahuje pouze na části území v Příměticích a Mramoticích.

Internet

Na území města Znojma je možné využít tyto typy připojení k internetu:

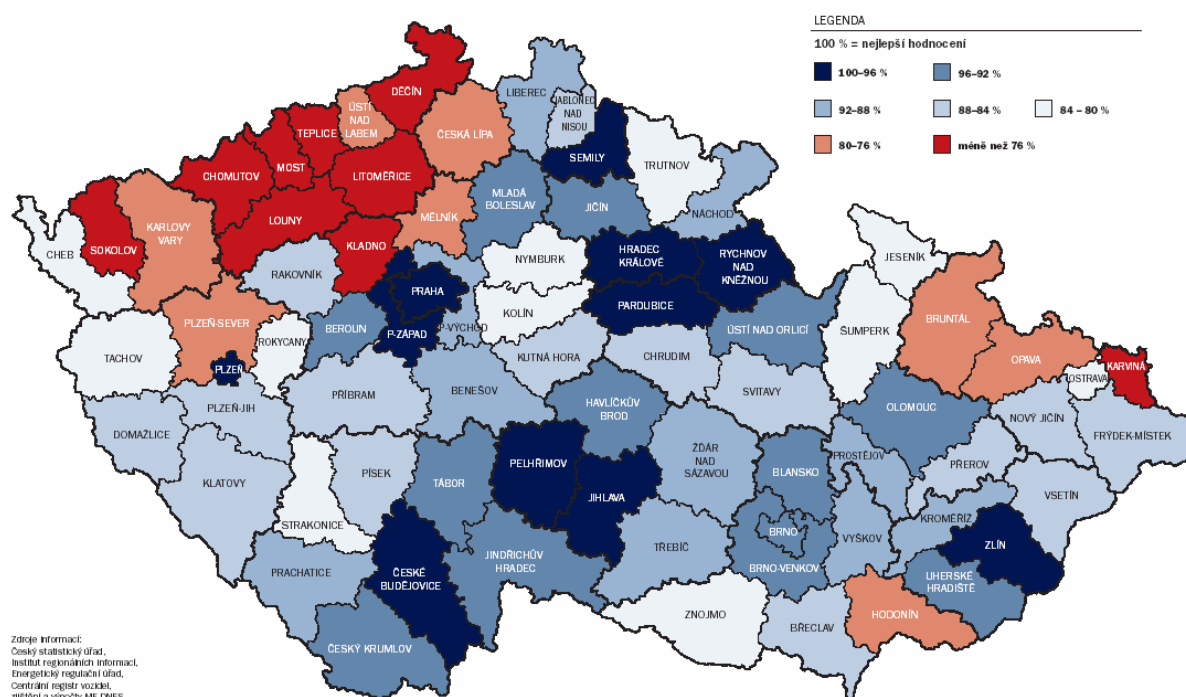
- Dial up (vytáčené připojení) - prakticky na celém území města
- ADSL – poskytována providery iWEBS, Telefonica O2, České Radiokomunikace
- Wi-fi – poskytovatel České Radiokomunikace, iWEBS, Club 34, MegaZone, Charmsoft
- CDMA – Telefonica O2
- 4G – T-mobile
- GPRS/EDGE – T-mobile, Telefonica O2, Vodafone
- Satelitní připojení k internetu
- Pevná datová linka

5 KVALITA ŽIVOTA A ŽIVOTNÍ PROSTŘEDÍ

5.1 Kvalita života

Město Znojmo, stejně jako okres Znojmo, nemá v porovnání s ostatními okresy tak vysokou kvalitu života. Ačkoli je pojem kvalita života velmi subjektivní a přepočítaný subjektivních názorů na okres či město je vždy silně schematizován, přesto při velkém počtu respondentů a prostorových jednotek má jistou nezpochybnitelnou vypovídací hodnotu.

Obrázek 10: Kvalita života v okresech ČR



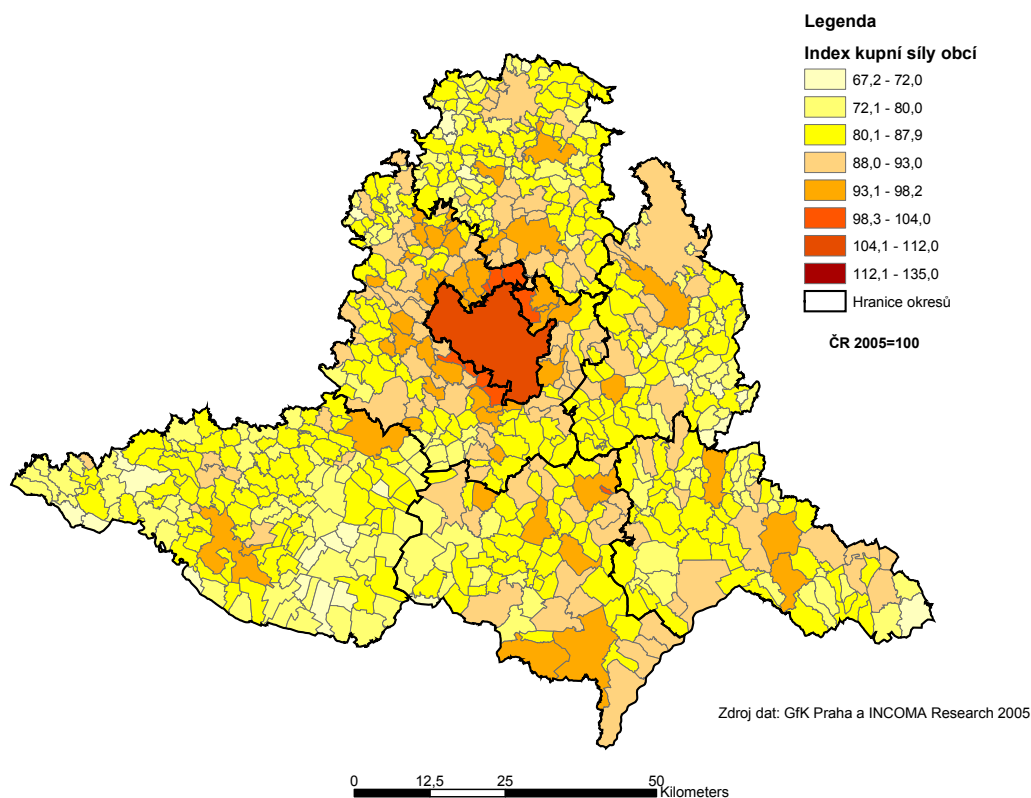
Zdroj: http://data.idnes.cz/g/eko/kde_nejlepe.pdf, 21. března 2007

Z obrázku je vidět regionální diference kvality života dle okresů ČR. Do výpočtu kvality života v této srovnávací analýze bylo zahrnuto 50 ukazatelů nejrůznějšího typu – od výše průměrného platu, dynamiky mzdového růstu, nezaměstnanosti, přes ceny energií, ukazatele zdravotního stavu obyvatelstva, vzdělanostní strukturu, dostupnost nejrůznějších veřejných služeb (školařství, zdravotní péče), volební účast až po kvalitu životního prostředí. Přestože není jasná metodologie přidělování váhy na jednotlivé ukazatele (zdá se, že poměrně významná váha byla přisouzena kvalitě životního prostředí), lze výsledky této analýzy považovat za reprezentativní a relativně objektivní, vzhledem k tomu, že vycházejí z oficiálních dat ČSÚ. Město Znojmo dosáhlo ze 100 % kvality života (měřeno podle nejlépe hodnoceného okresu Pardubice) hodnoty 80,6 % a skončil na 59. místě. V rámci Jihomoravského kraje má horší kvalitu života pouze okres Hodonín. V republikovém měřítku jsou na tom hůře zejména okresy severozápadních Čech a Severní Moravy.

Kupní síla

Město Znojmo patří v rámci České republiky k obcím s podprůměrnou kupní silou.

Obrázek 11: Index kupní síly v obcích JMK



Zdroj: Kupní síla v ČR 2006

Zdravotní stav obyvatelstva

Tabulka 11: Vybrané indikátory zdravotního stavu v okresech Jihomoravského kraje

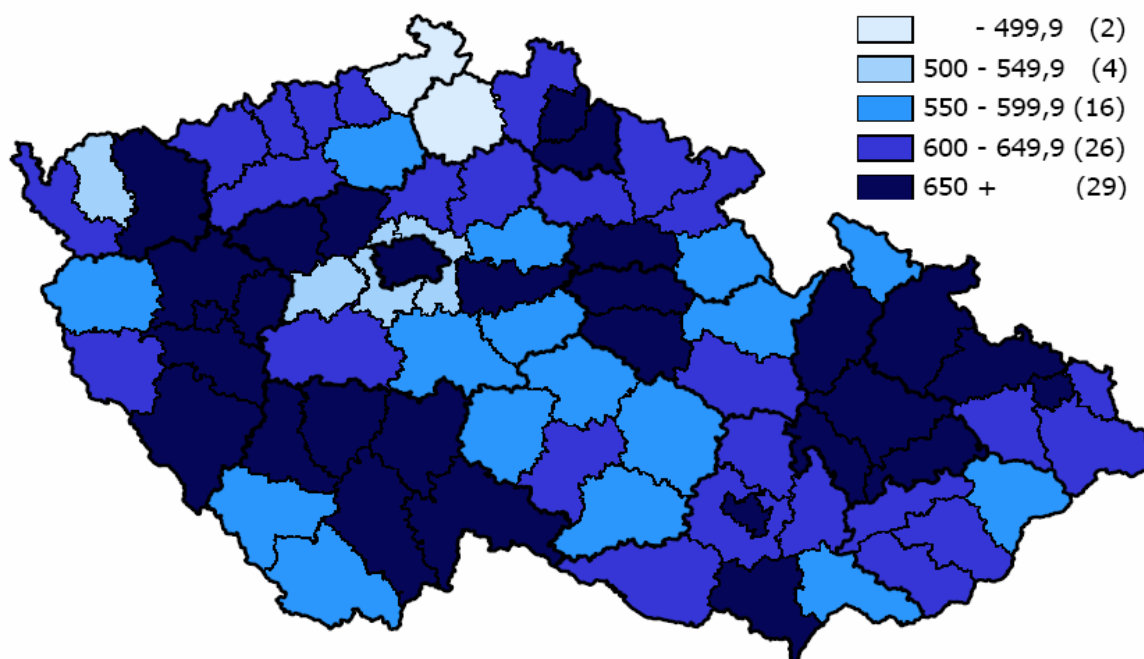
	Blansko	Brno-město	Brno-venkov	Břeclav	Hodonín	Vyškov	Znojmo
Naděje dožití mužů	71,6	72,4	71,8	70,9	71,1	71,0	70,2
Naděje dožití žen	78,2	78,4	79,0	78,5	78,6	78,9	78,5
Kojenecká úmrtnost v ‰	0,0	3,6	4,5	0,9	5,1	1,2	1,8
Počet obyvatel na 1 lékaře	328	128	554	349	354	342	353

Zdroj: Statistický bulletin Jihomoravského kraje 2006, ČSÚ

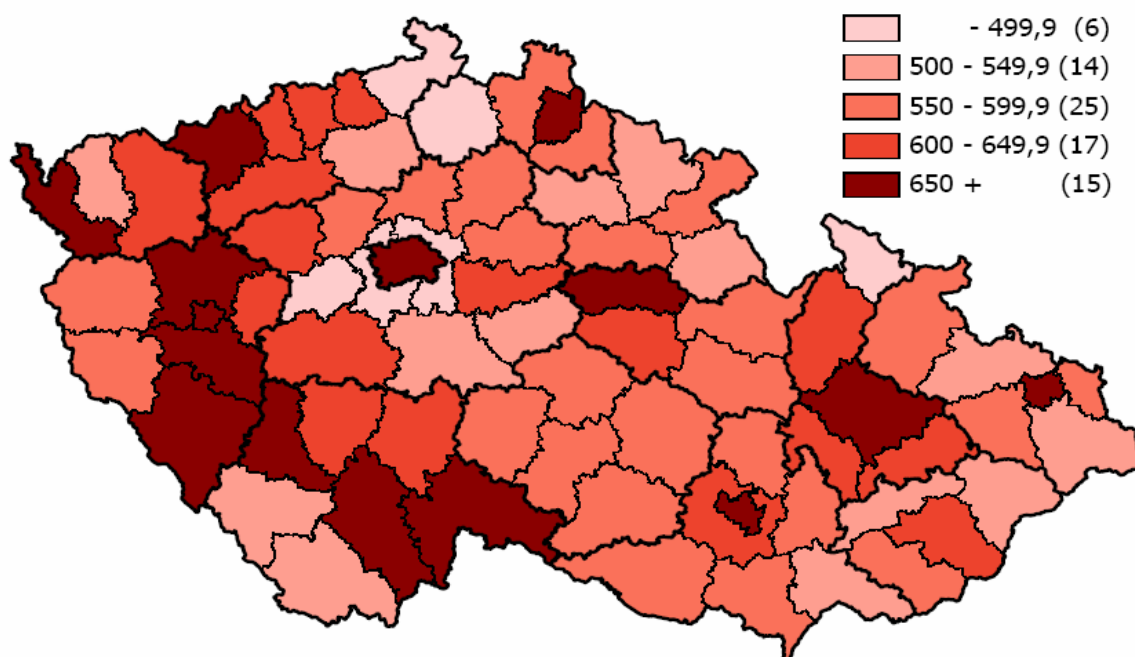
Z výše uvedené tabulky vyplývá, že klíčové ukazatele, které jsou úzce spojeny se zdravotním stavem jsou ve všech okresech Jihomoravského kraje na srovnatelné úrovni. Překvapující je poměrně vysoká kojenecká úmrtnost v okresech Brno-město a Brno venkov a Hodonín. Zčásti to lze přičíst komplikovanějším porodům ve velkých nemocnicích, ale svoji roli zde sehrávají i sociálně patologické jevy v Brně, které mají za následek zvýšenou kojeneckou úmrtnost.

Z hlediska dostupnosti zdravotní péče lze konstatovat, že okres Znojmo a Hodonín patří k okresům v nichž je nejméně lékařů na počet obyvatel.

Obrázek 12: Výskyt zhoubných novotvarů u mužů (počet na 100.000 mužů)



Obrázek 12: Výskyt zhoubných novotvarů u žen (Počet na 100 000 žen)



Zdroj: Ústav zdravotnických informací a statistiky

Znojensko patří z hlediska incidence zhoubných onemocnění u mužů k průměru ČR, ženy žijící v okrese Znojmo však mají mnohem lepší vyhlídky než např. v okrese Jindřichův Hradec.

Kriminalita a dopravní nehody**Tabulka 12: Vybrané ukazatele v okresech Jihomoravského kraje**

	Blansko	Brno- město	Brno- venkov	Břeclav	Hodonín	Vyškov	Znojmo
Trestné činy celkem	1 492	17 586	3 230	2 847	2 249	1 214	2 260
Trestné činy na 1000 obyvatel	13,8	47,9	18,6	23,1	14,3	13,9	19,8
Dopravní nehody celkem	1 372	8 067	2 783	1 686	1 564	1 432	1 253
Dopravní nehody na 1000 obyvatel	12,7	22,0	16,1	13,7	9,9	16,4	11,0

Zdroj: Statistický bulletin Jihomoravského kraje 2006, ČSÚ

Okres Znojmo je co do počtu trestných činů na 1.000 obyvatel pod krajským průměrem, nicméně v porovnání s okresy je na třetím místě, hned za Brnem – město a Břeclaví. Relativně vysoký nápad trestné činnosti lze jednoznačně spatřovat v příhraniční poloze, vyšší návštěvností zahraniční klientelou, která se stává obětí trestných činů.

Z pohledu nehodovosti lze říci, že v okrese Znojmo jezdí v rámci Jihomoravského kraje druzí nejslušnější řidiči.

Bytový a domovní fond

Dle výsledků sčítání lidu v roce 2001 bylo ve Znojmě celkem 13.317 trvale obydlených bytů. Z celkového počtu trvale obydlených bytů bylo 3.537 bytů v rodinných domcích (26,6 %), 9.668 bytů v bytových domech (72,6 %) a 112 bytů v ostatních budovách (0,8 %). Ve vlastnictví města bylo k 31.8.2007 4.091 bytů.

Tabulka 13: Základní údaje o bytovém fondu ve Znojmě

	Domy celkem	z toho		
		rodinné domy	bytové domy	ostatní budovy
trvale obydlené domy	4 154	3 071	985	98
trvale obydlené byty	13 317	3 537	9 668	112
z toho byty v domech postavených v období:				
do roku 1919	1 685	584	1 065	36
1920 – 1945	2 322	910	1 397	15
1946 – 1970	2 731	399	2 328	4
1971 – 1990	5 473	1 211	4 234	28
1991 – 2001	1 034	403	606	25
nezjištěno	72	30	38	4
průměrné stáří domů v letech	48,5	47,4	51,1	57,0
na 1 trvale obydlený byt připadá:				
m ² obytné plochy	47,3	68,7	39,4	52,9
obytných místností s plochou 8 a více m ²	2,54	3,44	2,21	2,51

Zdroj: ČSÚ; 2001

Průměrné stáří trvale obydlených domů je ve Znojmě 48,5 let. Z období do konce II. sv. války pochází 30 % trvale obydlených bytů, 70 % bytů bylo postaveno po roce 1945. Z jednotlivých desetiletí je podle kvantity bytové výstavby nejvýznamnější dvacetiletí 1971 – 1990, kdy bylo postaveno 41 % stávajícího bytového fondu, převážně formou hromadné výstavby panelových domů. Od konce osmdesátých let objemy bytové výstavby postupně klesaly. Dle ČSÚ je ve městě (stav roku 2001) 635 neobydlených bytů v obydlených domech, v neobydlených domech pak 357. Z důvodu přechodné či rekreační povahy bydlení nutno tyto údaje korigovat snížením počtu o 111 bytů, na celkem 881 bytů.

Tabulka 14: Struktura bytového fondu ve Znojmě

	Trvale obydlené byty		v tom podle kategorie								
	počet	v %	I.	v %	II.	v %	III.	v %	IV.	v %	nezjištěno
Trvale obydlené byty celkem	13 317	100,0	12 268	92,12	758	5,69	159	1,19	58	0,44	74
z toho:											
podle počtu pokojů:											
1 obytná místnost	2 478	18,6	2 179	87,93	222	8,96	56	2,26	15	0,61	6
2 pokoje	4 083	30,7	3 708	90,82	281	6,88	63	1,54	26	0,64	5
3 pokoje	4 851	36,4	4 610	95,03	199	4,10	27	0,56	11	0,23	4
4 a více pokojů	1 826	13,7	1 752	95,95	56	3,07	10	0,55	6	0,33	2
nezjištěno	79	0,6	19	24,05	-	-	3	3,80	-	-	57

Zdroj: ČSÚ; 2001

Na území města Znojma je k dispozici cca 25 ha pozemků určených pro bytovou zástavbu. Na toto území je možné umístit 800 bytů v bytových domech, 150 v rodinných domech. Tento počet by měl pokrýt potřebu bytů do roku 2015. Velikost poptávky vzejde z územně analytických podkladů.

Zdravotní péče

Zdravotní péči ve Znojmě poskytují státní a soukromé zdravotnické subjekty a zařízení. Privátní je většina praktických lékařů, stomatologů a odborných lékařů pro děti a dospělé. Jediným lůžkovým zařízením města je Nemocnice Znojmo, příspěvková organizace, jejímž zřizovatelem je nyní Jihomoravský kraj.

Nemocnice Znojmo, příspěvková organizace

Nemocnice Znojmo, příspěvková organizace je nejvýznamnějším zdravotnickým zařízením regionu, náleží ke středně velkým nemocnicím a zajišťuje zdravotní péči lůžkovou i ambulantní pro obyvatele města i celé spádové oblasti. V současné době má nemocnice 715 lůžek a 1 130 zaměstnanců, z toho 140 lékařů, 612 středních zdravotnických pracovníků a 378 ostatních. Nemocnice zajišťuje komplexní zdravotní služby pro spádovou oblast znojemského okresu pro zhruba 115.000 obyvatel a má uzavřeny smlouvy se všemi zdravotními pojišťovnami.

Tabulka 15: Oddělení znojemské nemocnice

Oddělení	Lůžka	VZP	SZP	Ambulance
Anesteziologicko-resuscitační oddělení	10	12	41	1
Dětské oddělení	56	5	39	7
Chirurgické oddělení	92	10		5
Infekční oddělení	25	3	9	1
Interní oddělení	87	21	66	5
Kožní oddělení	13	3	7	9
Lékárna	x	5	10	x
Neurologické oddělení	28	6	14	1
Oddělení dlouhodobě nemocných	115	5	39	3
Oční oddělení	24	5	13	1
Oddělení radiační a klinické onkologie	30	4	19	6
Ortopedicko traumatologické oddělení	32	7	16	4
Psychiatrické oddělení	30	8	12	7
Plicní oddělení	27	5	19	4
Rehabilitační oddělení	51	5	24	4
Urologické oddělení	18	5	10	3
Oddělení ušní, nosní, krční	26	6	12	4
Ženské oddělení	51	10	37	4

Zdroj: www.nemzn.cz

Vysvětlivky: VZP – Vyšší zdravotnický personál, SZP – Střední zdravotnický personál

Soukromá praxe

K polovině roku 2007 provozuje lékařskou praxi napříč jednotlivými specializacemi 106 odborných lékařů. Oproti roku 2005 to představuje nárůst o 27 lékařů. Míru zastoupení jednotlivých specializací dokládá následující tabulka.

Tabulka 16: Soukromá zdravotní péče ve Znojmě

Soukromá praxe ve Znojmě	Počet lékařů
Dermatovenerologie	1
Dermatologie	4
Funkční diagnostika	1
Gynekologie	7
Chirurgie	1
Interní ordinace	3
Neurologie	1
Oční	3
Praktický lékař pro dospělé	33
Praktický lékař pro děti a dorost	7
Psychiatrie	3
Respirační	1
Revmatologie	1
Stomatologie	29
Urologie	1
Ušní, nosní, krční	3
Ortodoncie	1
Ortopedie	3
Logopedie	2
Celkem	105

Zdroj: seznam.znojmo.biz a www.nemzn.cz

Infrastruktura kultury a rozvoje lidských zdrojů

Školství

Školství ve Znojmě pokrývá potřeby samotného města a širšího okolí na všech stupních vzdělání od mateřských škol až po vybrané formy vysokoškolského studia.

Předškolní vzdělávání

Síť předškolních zařízení ve Znojmě zahrnuje dle „Zprávy o stavu školství ve městě Znojmě“ k 30. 9. 2006 celkem 6 příspěvkových organizací s 11 pracovišti – mateřskými školami pro děti ve věku 3 až 6 let a 2 pracovišti při ZŠ.

Mateřské školy zřizované městem

K 30.9.2006 bylo v mateřských školách zřizovaných městem evidováno celkem 947 dětí. V následujícím přehledu je v závorkách uveden počet evidovaných dětí na jednotlivých mateřských školách k tomuto datu:

- ☐ Mateřská škola, Znojmo, nám. Armády 9 (132 dětí)
- ☐ Mateřská škola, Znojmo, Dělnická 2 – MŠ Dělnická 2 (154 dětí) a odloučené pracoviště MŠ Gránická 8 (40 dětí)
- ☐ Mateřská škola, Znojmo, Holandská 2 – MŠ Holandská 2 (135 dětí) a odloučené pracoviště MŠ Loucká 7 (58 dětí)
- ☐ Mateřská škola, Znojmo, Pražská 80 – MŠ Pražská 80 (127 dětí) a odloučené pracoviště MŠ MUDr. J. Janského 13 (50 dětí)

- Mateřská škola, Znojmo, nám. Republiky 15 – MŠ nám. Republiky 15 (75 dětí) a odloučené pracoviště MŠ Rudoleckého 19 (50 dětí)
- Mateřská škola, Znojmo, Přímětice 279 – MŠ Přímětice 279 (64 dětí) a odloučené pracoviště MŠ Přímětice 116 (26 dětí)

Ve Znojmě dále působí mateřské školy zřizované společně se základními školami:

- Základní škola JUDr. Josefa Mareše a Mateřská škola, Znojmo, Klášterní 2 – odloučené pracoviště MŠ Konice 119 (16 dětí)
- Základní škola Prokopa Diviše a Mateřská škola, Znojmo, Přímětice 569 – odloučené pracoviště MŠ Mramotice 49 (20 dětí)

Mateřské školy jiných zřizovatelů:

- MŠ při Dětském centru, Mládeže 10

Počet mateřských škol ve Znojmě prodělal v uplynulých letech zhruba 20% pokles, což je procento srovnatelné s Jihomoravským krajem i Českou republikou, odpovídající poklesu narozených dětí. Kapacita znojmských mateřských škol v rejstříku škol a školských zařízení je nyní 1.091 dětí a je při počtu dětí v každém ročníku ve výši cca 300 dětí zcela dostačující. Současné kapacitní možnosti stávajících MŠ jsou využity na 91 % a v podstatě odpovídají potřebám občanů na umístění dítěte do předškolního zařízení i s určitou kapacitní rezervou v případě mírného vzestupu počtu narozených dětí v horizontu nejméně 10 let.

Základní školství

Základní školy

Povinná školní docházka je stanovena v rozsahu devíti let. Absolvent základní školy získá základní vzdělání. Po splnění povinné školní docházky může absolvent pokračovat v libovolném vzdělávacím programu středních škol, pokud při přijímacím řízení splní podmínky pro přijetí prokázáním vhodných schopností, vědomostí, zájmů a zdravotní způsobilosti požadované pro zvolený obor. Město Znojmo je zřizovatelem 6 základních škol – příspěvkových organizací. K 30.9.2006 bylo na těchto základních školách evidováno celkem 3.641 žáků. V následujícím přehledu je v závorkách uveden počet evidovaných žáků na jednotlivých základních školách k tomuto datu.

- Základní škola, Znojmo, Mládeže 3 (763 žáků)
- Základní škola JUDr. Josefa Mareše a Mateřská škola, Znojmo, Klášterní 2 – ZŠ Klášterní 2, odloučená pracoviště ZŠ Loucká 21 (dohromady 715 žáků) a ZŠ Konice 119 (13 žáků)
- Základní škola, Znojmo, Pražská 98 – ZŠ Pražská 98 (566 žáků) a odloučené pracoviště ZŠ Slovenská 33 (153 žáků)
- Základní škola, Znojmo, nám. Republiky 9 (558 žáků)
- Základní škola, Znojmo, Václavské nám. 8 – ZŠ Václavské nám. 8 (289 žáků) a odloučené pracoviště ZŠ Jubilejní park 23 (163 žáků)
- Základní škola Prokopa Diviše a Mateřská škola, Znojmo, Přímětice 569 – ZŠ Přímětice 569 (406 žáků) a odloučené pracoviště ZŠ Mramotice 49 (15 žáků)

V souvislosti s demografickým trendem v posledních letech klesá počet žáků základních škol. S poklesem žáků ve školách klesá počet tříd ve školách a průměrný počet žáků ve třídě.

Základní školy se stále potýkají s nedostatkem finančních prostředků na pomůcky, zejména se to týká obměny výpočetní techniky.

Speciální školy a školská zařízení

Speciální školy poskytují pomocí zvláštních výchovných a vyučovacích metod, prostředků a forem výchovu a vzdělávání žákům mentálně, smyslově nebo tělesně postiženým, žákům s vadami řeči a žákům s více vadami.

Speciální školy vzdělávají žáky se speciálními vzdělávacími potřebami na všech stupních od speciálních předškolních zařízení až po speciální střední školy (praktické školy a odborná učiliště a učiliště). Učivo je redukováno vzhledem k postižení.

V roce 1998 došlo ke sloučení Zvláštní školy internátní Znojmo, Horní Česká 15, se Základní školou a Mateřskou školou při Okresní nemocnici s poliklinikou Znojmo ve Speciální školy Znojmo s nynějším názvem Mateřská škola, Základní škola a Praktická škola Znojmo, Horní Česká 15, které sdružují:

- ☐ zvláštní školu,
- ☐ praktickou školu,
- ☐ pomocnou školu,
- ☐ speciální základní školu a speciální mateřskou školu při Nemocnici Znojmo.

Začleněním do struktury zvláštní školy byly služby speciálního školství koncentrovány do jedné organizace, jejímž zřizovatelem je Jihomoravský kraj.

Střední vzdělávání

Město Znojmo představuje významné centrum středoškolského vzdělávání nejen pro obyvatelstvo samotného Znojemska, ale také pro sousední regiony. Některé střední školy mají výrazně nadregionální působnost. Ve Znojmě působí těchto 9 středních škol a učilišť:

- ☐ Střední odborná škola a Střední odborné učiliště, Dvořákova 19, Znojmo
- ☐ Střední zdravotnická škola a Vyšší odborná škola zdravotnická, Jana Palacha 8, Znojmo
- ☐ Gymnázium Dr. Polesného, Komenského náměstí 4, Znojmo
- ☐ Gymnázium a SOŠ pedagogická, Pontassievská 3, Znojmo
- ☐ Obchodní akademie a Jazyková škola s právem státní jazykové zkoušky, Přemyslovců 4, Znojmo
- ☐ Střední odborná škola technická a Střední odborné učiliště, Uhelná 6, Znojmo
- ☐ Střední odborná škola Podují s.r.o., Jarošova 14, Znojmo
- ☐ Střední odborné učiliště a Střední odborná škola SČMSD Znojmo, s.r.o., Přímětická 50, Znojmo
- ☐ Střední soukromá škola Garance o.p.s., Třída generála Jaroše 14, Znojmo

Tabulka 17: Učňovské obory bez maturity

Škola	Vyučovaný obor	Délka studia	Ukončení studia
Mateřská škola, Základní škola a Praktická škola Horní Česká 15, Znojmo	Praktická škola	2	JI
Střední odborná škola technická a Střední odborné učiliště Uhelná 6, Znojmo	Zámečnick	3	VL
	Klempíř – pro strojírenskou výrobu	3	VL
	Obráběč kovů	3	VL
	Elektrikář – silnoproud	3	VL
	Autoelektrikář	3	VL
	Truhlář	3	VL
	Instalatér	3	VL
	Tesař	3	VL
Střední odborná škola a Střední odborné učiliště, Dvořákova 19, Znojmo	Zedník	3	VL
	Zahradník	3	VL
	Kuchař	3	VL
	Cukrář – výroba	3	VL
	Pekař	3	VL
	Řezník – uzenář	3	VL
	Krejčí	3	VL
	Opravař zemědělských strojů	3	VL
Střední odborné učiliště a Střední odborná škola SČMSD Znojmo, s.r.o. Přímětická 50, Znojmo	Prodavač a výrobce lahůdek	3	VL
	Automechanik	3	VL
	Truhlář – výroba nábytku	3	VL
	Kuchař – číšník pro pohostinství	3	VL
	Prodavač – smíšené zboží	3	VL
	Kadeřník	3	VL
	Čalouník	3	VL

Zdroj: MěÚ Znojmo

Tabulka 18: Středoškolské odborné maturitní obory

Škola	Vyučovaný obor	Délka studia	Ukončení studia
Gymnázium a Střední odborná škola pedagogická Pontassievská 3, Znojmo	Předškolní a mimoškolní pedagogika	4	MT
	Výchovná a humanitární činnost	4	MT
	Pedagogické lyceum	4	MT
Obchodní akademie a Jazyková škola s právem státní jazykové zkoušky Přemyslovců 4, Znojmo	Obchodní akademie	4	MT
	Informatika v ekonomice	4	MT
	Ekonomické lyceum	4	MT
Střední zdravotnická škola a Vyšší zdravotnická škola Jana Palacha 8, Znojmo	Zdravotnický asistent	4	MT
Střední odborná škola a Střední odborné učiliště Dvořákova 19, Znojmo	Agropodnikání	4	MT
	Přírodovědné lyceum	4	MT
Střední odborná škola Podvýjí s.r.o. Jarošova 14, Znojmo	Správce informačních systémů	4	MT
	Pozemní stavitelství	4	MT
Střední odborné učiliště a Střední odborná škola SČMSD Znojmo, s.r.o. Přímětická 50, Znojmo	Kosmetička	4	MT
	Společné stravování	2	MT
	Vlasová kosmetika	2	MT
	Podnikání, obchod a služby	4	MT
	Hotelnictví a turismus	4	MT
Střední odborná škola technická a Střední odborné učiliště Uhelná 6, Znojmo	Elektrotechnika	4	MT
Střední soukromá škola Garance o.p.s. Třída generála Jaroše 14, Znojmo	Ekonomické lyceum	4	MT
	Obchodní akademie	4	MT
	Informatika v ekonomice	4	MT

Zdroj: MěÚ Znojmo

Tabulka 19: Středoškolské všeobecné maturitní obory – gymnázia

Škola	Vyučovaný obor	Délka studia	Ukončení studia
Gymnázium Dr. Karla Polesného Komenského náměstí 4, Znojmo	Gymnázium – všeobecné	8	MT
	Gymnázium – vybrané předměty v cizím jazyce	6	MT
	Gymnázium – všeobecné	4	MT
Gymnázium a Střední odborná škola pedagogická Pontassievská 3, Znojmo	Gymnázium osmileté – všeobecné	8	MT
	Gymnázium čtyřleté – všeobecné	4	MT

Zdroj: MěÚ Znojmo

Vysvětlivky: *Jl* – jiné, *VL* – výuční list, *MT* – maturita

Střední školy ve městě nabízí dostatečné kapacity pro umístění vycházejících žáků z osmých a devátých tříd ZŠ. Struktura nabízených oborů je však natolik nevýhodná a v neprospěch studijních oborů středních škol, že je více než polovina míst v učebních oborech. V okrese Znojmo jsou zájemci o studijní místa na gymnáziích vytlačováni do středních odborných škol a z nich do škol soukromých, středních odborných učilišť a mimo okres.

Okres Znojmo je zařazen do tzv. problémových oblastí s vysokou nezaměstnaností, na které se velkou měrou podílejí absolventi škol, zejména středních odborných učilišť. Vysoká nezaměstnanost a nízká průměrná mzda v okrese ukazují na nedostatečné finanční zázemí rodin, které si nemohou dovolit poslat dítě na vhodný studijní obor mimo okres a umísťují děti i na nevhodný obor ve městě pouze z ekonomických důvodů.

Na středních školách ve městě převažují ekonomické obory, technické pro chlapce citelně chybí. Příležitost pro technicky nadané žáky je ve Znojmě pouze jedna na soukromé SOŠ Podyjí s.r.o. – obor pozemní stavitelství. Na SOU a OU chybí nabídka oborů pro dívky ze zvláštních škol a žáky z nižších ročníků ZŠ. Dlouho zde byla absence oboru zaměřeného na výpočetní techniku a informatiku. Vedle zvýšení počtu míst na gymnáziích je třeba usilovat o technické lyceum.

Výše uvedené skutečnosti spolu s nedostatkem vhodných volných míst mají za následek únik vzdělaných kvalifikovaných lidí z města i okresu Znojmo.

Nástavbové studium

Tento druh studia je určen pro absolventy SOU a středních škol, kteří dosáhli středního odborného vzdělání. V nástavbovém studiu se studenti připravují na kvalifikovaný výkon povolání a specializují se pro výkon některých technicko-hospodářských činností provozního charakteru. Studium je ukončeno maturitní zkouškou.

Tabulka 20: Nástavbové studium

Škola	Vyučovaný obor	Délka studia	Ukončení studia
Střední odborná škola technická a Střední odborné učiliště Uhelná 6, Znojmo	Podnikání	2	MT
Střední odborná škola a Střední odborné učiliště Dvořákova 19, Znojmo	Podnikání	2	MT
	Podnikání	3	MT

Zdroj: MěÚ Znojmo

Terciární vzdělávání

Terciární vzdělávání navazuje na úplné střední či úplné střední odborné vzdělání ukončené maturitou. Je poskytováno vysokými školami, vyššími odbornými školami nebo středními školami a jinými vzdělávacími institucemi, které mají potřebnou akreditaci.

Vyšší odborné vzdělávání

Vyšší odborné školy připravují pro kvalifikovaný výkon náročných odborných činností nebo prohlubují dosažené vzdělání. Studium na VOŠ je ukončeno absolutoriem, odbornou zkouškou. Absolventi obdrží diplom s právem používat titul DiS (diplomovaný specialista).

Tabulka 21: Vyšší odborné školy

Škola	Vyučovaný obor	Délka studia	Ukončení studia
Střední zdravotnická škola a Vyšší zdravotnická škola Jana Palacha 8, Znojmo	Diplomovaná všeobecná sestra	3	Absolutorium

Zdroj: MěÚ Znojmo

Vysokoškolské studium

Ve školním roce 2005/2006 bylo ve Znojmě zahájeno bakalářské prezenční a kombinované studium na Soukromé vysoké škole ekonomické Znojmo, jejímž zřizovatelem je Ing. Pavel Štohl. V nabídce jsou v současnosti 3 studijní obory.

Tabulka 22: Studijní obory vysokých škol

Škola	Vyučovaný obor	Délka studia	Ukončení studia
Soukromá vysoká škola ekonomická Znojmo Václavské nám. 6, 669 02 Znojmo	Účetnictví a finanční řízení podniku	3	Bc
	Marketing a management	3	Bc
	Mzdové účetnictví, daně a personalistika	3	Bc

Zdroj: MěÚ Znojmo

Další vzdělávání




Tabulka 23: Obory dalšího vzdělávání – dálkové studium

Škola	Vyučovaný obor	Délka studia	Ukončení studia
Střední odborná škola Podují s. r. o. Jarošova 14, 669 02 Znojmo	Pozemní stavitelství	5	MT
	Veřejnosprávní činnost	5	MT

Zdroj: MěÚ Znojmo

Poskytování poradenských služeb ve školství

Poradenské služby ve školství jsou ve městě Znojmo jsou poskytovány:

-  pedagogicko-psychologickou poradnou Znojmo, Rudoleckého 23,
-  výchovnými poradci na úplných ZŠ a SŠ,
-  detašovaným pracovištěm SPC pro děti MŠ s vadami řeči, nám. Armády 8

Pedagogicko-psychologická poradna ve Znojmě zabezpečuje na základě žádostí rodičů (na podnět lékařů, nebo školy) psychologickou nebo speciálně pedagogickou poradenskou péči dětem.

Speciálně pedagogické služby pro zdravotně postižené žáky jsou pro potřebu Města Znojma a okresu poskytovány SPC v Brně, Kyjově a Ivančicích.

Pedagogicko-psychologická poradna realizuje kurzy pro výchovné poradce, dyslektické asistenty a zájemce z řad pedagogů týkající se integrace dětí se specifickou poruchou učení, kurzy pro školní preventisty v protidrogové problematice. Organizuje kurzy a semináře pro pedagogy MŠ a ZŠ, začínající pedagogy, metodické návštěvy speciálních tříd, speciálních zařízení. Zřizovatelem je Jihomoravský kraj.

Základní umělecká škola

Základní umělecké školy poskytují základy vzdělání v jednotlivých uměleckých oborech a připravují pro studium učebních a studijních oborů ve středních a vysokých školách uměleckého zaměření a na konzervatoři.

Základní umělecká škola Znojmo, Rooseveltova 21, je zaměřena na obor hudební, výtvarný, taneční a literárně-dramatický. Zřizovatelem je Jihomoravský kraj.

Dům dětí a mládeže

Dům dětí a mládeže ve Znojmě plní funkci výchovně vzdělávací a rekreační. Zařízením tohoto druhu je největším v okrese. Má oddělení: techniky, sportu, společenských věd, turistiky, přírodovědy, estetiky. Zajišťuje volnočasové aktivity dětí, prázdninové pobyty a táboremou činnost. Zřizovatelem je Jihomoravský kraj.

Středisko služeb školám Znojmo

Středisko služeb školám Znojmo je příspěvkovou organizací Jihomoravského kraje,

- zajišťuje pro celý Jihomoravský kraj provoz elektronického distribučního systému „orgman“,
- metodicky pomáhá v oblasti ochrany dat a vedení personálních, mzdových a účetních agend,
- zajišťuje poradenské služby při využití učebních pomůcek, školského vybavení, výpočetní techniky,
- organizuje soutěže, vzdělávací, pobytové a prezentační akce pro žáky, pedagogické pracovníky, předškolní a školská zařízení,
- vydává a distribuuje zpravodaje a metodické materiály.

Kultura

Kulturní zařízení, instituce a organizace působící v oblasti kultury

Organizace zřizované Městem Znojmem

Město Znojmo je zřizovatelem dvou příspěvkových organizací působících v kultuře, jmenovitě Znojemské Besedy a Městské knihovny. Metodicky jsou tyto řízeny odborem školství a kultury MěÚ.

Znojemská Beseda

Znojemská Beseda bývala kulturním spolkem, který svoji činnost ve Znojmě rozvíjí již od roku 1870. Jejím posláním bylo v převažujícím německém prostředí tehdejšího Znojma podporovat českou řeč a kulturu. V současné době je posláním Znojemské Besedy podpora kultury, hudby a společenského života ve městě, poskytuje služby v oblasti cestovního ruchu.

Z hlediska právního v současné době vystupuje jako příspěvková organizace hospodařící s vlastním i svěřeným majetkem a s finančními prostředky poskytnutými zřizovatelem, tedy Městem Znojmem.

Ke své činnosti Znojemská Beseda využívá a spravuje Městské divadlo Znojmo, radniční věž, Vlkovu věž, znojemské podzemí, Turistická informační centra, v Obrokové ul., na Jižní přístupové cestě k hradu a ve Vlkově věži. Dále podporuje činnost zájmových souborů a skupin a snaží se tak ve městě udržet kulturní potenciál.

Městská knihovna








Městská knihovna ve Znojmě působí již od roku 1877 a v současné době působí jako příspěvková organizace města, vznikla v roce 1997 transformací okresní knihovny. Do roku 2006 byly prostory knihovny rozšířeny o půdní vestavbu a část prostor byla rekonstruována. Knihovna představuje moderní zdroj informací a nabízí celé spektrum knihovnických služeb.

Pro zvyšování kulturní a vzdělanostní úrovně obyvatel města i regionu plní knihovna kulturní, vzdělávací a společenské funkce. Knihovna je součástí systému knihoven a dalších institucí, vykonávajících informační, kulturní a vzdělávací činnosti. Je základní knihovnou s univerzálním knihovním fondem a zprostředkovává přístup veřejnosti k internetu.









Organizace ostatních zřizovatelů

Jihomoravské muzeum ve Znojmě

Toto muzeum je jedno z nejstarších na Moravě, svoji činnost zahájilo již v roce 1878. V současnosti se jedná o příspěvkovou organizaci zřizovanou Jihomoravským krajem a v jejím rámci působí tato oddělení:

-  Botanika, geologie a zoologie
-  Archeologie
-  Historie a dějiny umění
-  Muzejní knihovna
-  Dokumentace současnosti
-  Fotoarchiv
-  Konzervátorské laboratoře

Muzeum vedle krátkodobých výstav spravuje i následující stálé expozice:

-  Živá příroda Znojemska – Minoritský klášter
-  Archeologie na Znojemsku – Minoritský klášter
-  Černé řemeslo – Minoritský klášter
-  Neživá příroda Znojemska – Minoritský klášter
-  Orientální zbraně – Minoritský klášter
-  Jan Tomáš Fischer – Dům umění, Medailerská tvorba.
-  Staré umění Znojemska – Dům umění, Gotické a barokní umění ze sbírek JMM.
-  Z dějin Znojemska - Znojemský hrad

Expozice dravých ptáků - Znojemský hrad

V expozicích a depozitářích uchovává přibližně 300 000 sbírkových předmětů. Sídlí v budově na Přemyslovců 8, v majetku Jihomoravského kraje, dále v Minoritském klášteře na Přemyslovců 6 a v Domě umění na Masarykově nám. 11, které jsou v majetku Města Znojma, stejně jako hrad a rotunda sv. Kateřiny, které muzeum spravuje formou pronájmu.

Kino Svět

Provozovatelem znojemského kina Svět je společnost Illusion, spol. s r.o. Město Znojmo podporuje činnost kina pronájmem nemovitosti v dvorním traktu včetně nezbytného zařízení. Součástí kina je fotogalerie zajišťovaná jedním ze společníků, funguje i Filmový klub. Na část prostorů kina ve vlastnictví Města Znojma je každoročně z městského rozpočtu pamatováno na údržbu a obnovování prostor.

Ve městě se dále nachází čtyři společenské sály a kulturní domy.

Nejvýznamnější nositelé kulturních aktivit:

- Dům dětí a mládeže – příspěvková organizace zřizovaná Jihomoravským krajem, která zajišťuje profesionální vedení zájmových kroužků ve volném čase dětí, mládeže i dospělých. O prázdninách provozuje pro děti letní tábory v Podhradí nad Dyjí a příměstské tábory. Jedna z budov je ve vlastnictví Města Znojma a příjem z pronájmu je vrácen zpět organizaci na podporu její činnosti. Dům dětí a mládeže svou činností podstatně obohacuje kulturní život ve městě.
- Divadelní soubor Rotunda ve Znojmě je neprofesionální divadelní soubor podporovaný Znojemskou Besedou, za což má povinnost každoročně nastudovat a uskutečnit 2 - 4 premiéry, z toho jednu věnovanou dětem. Tyto jsou potom zařazovány do předplatného v městském divadle. V rámci Znojemského kulturního léta vystupuje soubor na nádvoří Domu porozumění na Slepčím trhu ve vystoupeních nazvaných Setkávání na dvorečku.
- Nadační fond sv. Hypolita zabezpečuje ochranu a záchranu památek, provádění archeologických výzkumů velkomoravského mocenského centra ve Znojmě-Hradišti, které doložily existenci tamní velkomoravské církevní architektury. Podařilo se odkrýt a prošetřit základy dvou velkomoravských kostelů, z nichž jeden patří k nejstarším na Moravě a vznikl vlivem působení misionářů z Pasova v první pol. 9. stol. Výsledky práce jsou publikovány a prezentují Znojmo jako jedno z nejstarších měst v republice, s historií sahající až počátkům 8. století n.l.
- Muzeum K. M. Hofbauera - expozice fotografií a historických materiálů mapujících život K.M.Hofbauera, exponáty popisující pekařské řemeslo, církevní předměty, informace k řádu redemptoristů.
- Bednářské a vinařské muzeum – v Premonstrátském klášteře - návštěva muzea je zahrnuta v prohlídkovém okruhu, který zahrnuje štukové sály, sklep Znovínu, galerii a kryptu kostela.
- IRMANN CS, spol. s r.o. je nájemcem hradní vinárny a hradního nádvoří, kde se v době turistické sezóny (od 1. 5. do 30. 9.) konají pro veřejnost kulturní akce, a to nejméně jedenkrát za dva týdny. Hradní vinárna byla upravena a zařízena vhodným nábytkem na náklady Města Znojma vzhledem k umístění v kulturní památce i ke ztíženému přístupu i zásobování. Je svým umístěním i vybavením ojedinělým zařízením tohoto typu ve městě. Vedle kulturních akcí konaných agenturou Albergo se zde pořádají svatby a slouží i k přijímání významných návštěvníků města.

- Znovín Znojmo, a.s. – firma jako pronájemce bývalého Louckého kláštera zřídila obrazovou galerii a menší muzeum bednářství a vinařství, zkulturnovala prostory a umožňuje prohlídku muzejní i obrazové expozice a klášterních prostor včetně románské krypty. Svými výrobky propaguje významné znojenské rodáky. Vína Denis D'or s dalšími přívlastky připomínají originální hudební skříňový nástroj Denis D'or (zlatý Diviš) Prokopa Diviše. Víno Sankt Clemens, je připomínkou sv. Klementa Hofbauera, patrona Varšavy a Vídně. Znovín Znojmo je jedním ze spoluprovozovatelů turistického vyhlídkového vláčku a členem Spolku přátel Hroznové kozy.
- Pěvecké sdružení Vítězslav Novák – pěvecký soubor o čtyřiceti dospělých členech – vystupující ve sborovém zpěvu.
- Znojemský komorní orchestr pořádá koncerty při různých příležitostech, má stálých 17 členů, z toho 9 žáků ZUŠ.
- Hudební soubor Eminent – šestičlenný hudební soubor působící od r. 1977. Jeho repertoárem je rocková, swingová a jazzová hudba. Hraje na koncertech, vernisážích, tanečních zábavách.
- Znojemský bigband Karla Fojtíka – reprodukuje velkokapelový swing.
- Freeband – popová hudební skupina, vystupuje na tanečních zábavách.
- B-JAM - blues rocková hudební skupina.
- Vicomt – rocková hudební skupina, vystupuje na tanečních zábavách.
- Pěvecký sbor Znojmia – studentský pěvecký sbor při Gymnáziu a Střední pedagogické škole.
- Znojemská desítka Jana Valíka – dechová hudba.
- Společnost pro dobové a jiné hudební formy Lucrezia Borgia – soubor zabývající se dobovou a pseudodobovou hudbou o devíti členech se současnými nebo dobovými hudebními nástroji. Soubor vystupuje v dobových gotických nebo renesančních kostýmech, spolupracuje s dalšími znojemskými hudebními a divadelními soubory. Skládají vlastní písně vycházející z historie Znojma a okolí.
- Cimbálová skupina Polajka – nejdéle působící cimbálová muzika na Znojensku.
- Cimbálová muzika Antonína Stehlíka – na počest člena Polajky.
- Cimbálová muzika Tajána – prezentuje folklorní umění u nás i v zahraničí.
- Country sdružení Květinka.
- Paroháči – country skupina, BIG TIM s.r.o. Country skupina vystupující při různých příležitostech, často ve spolupráci s Městem Znojmem.
- Tiferet – devítičlenný soubor složený z rodičů a sedmi dětí s repertoárem latinské, gotické, renesanční, židovské, sefardské, keltské, skotské a irské hudby.
- Taneční country skupina Zuzana – občanské sdružení věnující se výuce tanců ve stylu country, sdružuje děti ve věku do patnácti let. Vystupuje samostatně nebo s Paroháči či s Květinkou. Má osmnáct aktivních členů.
- Mája – cimbálová muzika s pětičlenným mužským obsazením, alternativně se zpěvačkou.
- Dyjavánek – dětský folklorní soubor při ZŠ Mládeže. Dětská cimbálová muzika se značným počtem vystoupení v průběhu roku.
- Carmina Clara a Carminka – pěvecké soubory při ZŠ JUDr. Josefa Mareše.
- Bílý slon – hudební skupina při stejné ZŠ, dvanáct žáků II.stupně. Repertoár tvoří české i zahraniční rockové a popové písně.
- Libohlásek – pěvecký soubor při ZŠ nám. Republiky.

- Pěvecký soubor při ZŠ Václavské nám. Otakárek.
- Pěvecké sdružení Schola od sv. Mikuláše – vzniklé v r.1992 při kostele sv. Mikuláše, tvoří mládež od 10 do 25 let zpívající nejen v kostelích ale i při různých charitativních akcích, duchovních koncertech, společných akcích pořádaných s Městem Znojmem.
- Sbor ve farnosti sv. Kříže – o třiceti členech.
- TEZE – sesterské duo repertoár folk, pop, rock.
- Cililink – dětský loutkový soubor.
- X-CORE – hard-core hudební skupina.
- Záviš – písničkář.
- Burana ORFFCHESTER.
- P.O.K.R. – hudební skupina hraje křesťanský folk.
- Spank True – rock and funky.
- My Dog's Bone a další.

Většina výše uvedených souborů vystupuje nejen na Znojemsku ale i po celé republice a mnohdy i v cizině, zejména v blízkém Rakousku. Tyto soubory vystupují rovněž při akcích konaných Městem Znojmem, případně Znojemskou Besedou.

Galerie, kluby apod.

- Hospůdka Na věčnosti – probíhají zde hudební koncerty a přednášky
- Kavárna Galerie – přímá návaznost na prohlídky expozic a výstav v Domě umění. Známé pro posezení „Na kafe“ – literární debaty.
- Galerie Akvamarín - umělecká tvorba českých malířů
- Galerie Athéna – prodejní galerie
- Galerie Beauty – prodejní galerie
- Galerie DE JAVU – fotografie
- Galerie v Kramářské - prodejní galerie
- Galerie Znovín - výtvarná díla s tematikou vína, součástí prohlídky Premonstrátského kláštera
- Galerie Sláma
- Galerie Taurus
- Galerie Žlutá ponorka
- Galerie Domu porozumění na Slepčím trhu – příležitostné výstavy
- Café Muzeum - v nově rekonstruovaném bývalém špitálu kláštera františkánů, Kavárnu provozují Vinné sklepy Lechovice s.r.o., tradiční pěstitel vína. Vedle příslušnosti k muzeu vyhledávané místo pro vyhlídku nad hlubokým údolím Gránického potoka jedinečnou přírodní scénérii se siluetou Hradiště sv. Hypolyta.
- GOGO klub – pořádá koncerty rockové a alternativní hudby

Další iniciativy:

- Fotoklub Znojmo s 15 členy se aktivně účastní Blatenské růže a Vysočiny – celostátních soutěží fotografií, sám pořádá společné výstavy.

- Rodinné centrum Maceška – bylo ve Znojmě založeno v r.1999 jako občanské sdružení rodičů na mateřské dovolené. Umožňuje matkám s dětmi aktivně prožívat mateřskou dovolenou. Nabízí celodenní program sestávající z pobytu s dětmi v herně, práci v kroužcích, pořádá přednášky a besedy.
- Nadace na obnovu církevních památek děkanství znojemského se stará o obnovu nemovitých církevních památek, opravu mobiliáře, vyvíjí publikační činnost. Nadace je vlastníkem poutní kaple Panny Marie Bolestné ve Znojmě- Popicích.
- Spolek přátel Hroznové kozy – usiluje o obnovu lidových zvyklostí spojených s pěstováním vína, pěstování vztahu ke krajině a regionu
- Okrašlovací spolek ve Znojmě – zájmové sdružení občanů usilujících o všestranné zkrášlování města Znojma a jeho okolí, byl založen v roce 1878, jeho činnost byla obnovena v roce 1992. Podporuje ochranu kulturního a přírodního dědictví, rozvoj místní kultury, jemného cestovního ruchu, ochranu a rozšiřování zeleně.
- Fotoklub Taurus - sdružení fotografů prezentuje výstavy i „Pod širým nebem“
- Asociace-Iuvenes-Znoyem – občanské sdružení založené v roce 2000 zaměřené na přírodní a kulturní dědictví a sociální oblast
- Občanské sdružení Merlin – je zaměřené na organizování sportovních, turistických, společenských a volnočasových aktivit. Podporuje aktivní rozvoj jezdecké turistiky.
- Občanské sdružení Znojmský hudební festival - rozvíjí hudební a kulturní aktivity ve městě
- Občanské sdružení Wake up – pořádá festivaly moderní hudby pro mládež
- OS „Znojmské okurky“ zaměřené na ochranu památek, přírody a krajiny
- OS „ Na věčnosti“ – pořádá výstavy a koncerty
- Klub vojenské historie „Ostrostřelci“ - reprezentuje Znojmo i v zahraničí

Sport

Sportovní zařízení

Město Znojmo je vybaveno širokou škálou zařízení pro sport a rekreační aktivity. Nejvýznamnější městská sportovní zařízení jsou spravována prostřednictvím příspěvkové organizace města Víceúčelové sportovní zařízení města Znojma. Jedná se o zařízení uvedená v tabulce na následující straně.

Tabulka 24: Sportovní zařízení ve Znojmě

Název a adresa zařízení	Rok výstavby/ kolaudace	Kapacita (osoby)	Popis
Zimní stadion Dvořákova 16, Znojmo	1979 / 1982	5 500	chlazení – přímý odpar – čpavek, kompresory YORK – šroubové kondenzátor YORK – odpařovací
Městské lázně nám. Svobody 15, Znojmo	1960 / 1965	160	bazén 4 dráhy á 25 m, solárium, vytápění parní – plynové kotle s vývinem páry 1,6 t/hod.
Městská plovárna Louka Melkusova 42, Znojmo	2003 / 2004	2 800	bazén 8 drah á 25 m, tobogán, sportoviště, kuželky, solární ohřev, tepelná čerpadla
Koupaliště v Mramotících, Mramotice	1974/1975	400	bazén pro plavce 50x15 m
Sportovní hala F. J. Curie 5, Znojmo	1979 / 1985	400	palubovka o rozměrech 45x20, určeno pro všechny druhy sálových sportů
Stadion Husovy sady – přistavené budovy Husovy sady, Znojmo	1952 1958	8 000	fotbalové hřiště travnaté atletická dráha – škvára (před rekonstrukcí)
Ubytovna Kuchařovická 25, Znojmo	1977/1978	30	15 dvoulůžkových pokojů s plyn. Vytápěním WAF, společné soc. zařízení a kuchyň
Sportovní fotbalový areál Čafka – přistavené budovy nám. kpt. Otmara Chlupa 11, Znojmo	1960	4 000	fotbalové hřiště travnaté

Zdroj: MěÚ Znojmo

Ve vlastnictví města je dále tenisový areál v Leskách.

Sportoviště u základních škol

- Hřiště na plážový volejbal (ZŠ Prokopa Diviše: odloučené pracoviště Přímětice – 2 ks)
- Antukové hřiště na tenis a volejbal (ZŠ Prokopa Diviše: odloučené pracoviště Přímětice – 3 ks)
- Hřiště na tenis s umělým povrchem (ZŠ ul. Mládeže – 1 ks, ZŠ nám. Republiky – 1 ks, ZŠ JUDr. Josefa Mareše: odloučená pracoviště ul. Loucká – 1 ks a ul. Klášterní – 1 ks)
- Hřiště na košíkovou (ZŠ Prokopa Diviše: odloučené pracoviště Přímětice – 1 ks)
- Víceúčelové hřiště (ZŠ Prokopa Diviše: odloučené pracoviště Přímětice - 1 ks, ZŠ ul. Pražská - 1 ks, ZŠ Václavské nám. – 1 ks a odloučené pracoviště Jubilejní park - 1 ks, ZŠ ul. Pražská – 1 ks a odloučené pracoviště ul. Slovenská – 1 ks)
- Hřiště pro míčové hry s betonovým povrchem (ZŠ ul. Mládeže – 1 ks)

Obyvatelé a návštěvníci Znojma mají dále k dispozici řadu sportovních zařízení, např. tělocvičny, fitcentra, skatepark, squash centrum, tenisové kurty.

Dětská hřiště

Ve Znojmě se nachází celkem 21 dětských hřišť pro věkovou kategorii od 3 do 10 let, která spravuje příspěvková organizace Městská zeleň Znojmo. V centrální části města jsou umístěna hřiště v následujících lokalitách: Kolonka, Dělnická, Pod Soudním vrchem, Máchovo nám., Žižkovo nám., Husovy sady, Loucká, Rejdiště, Kaufland, Jubilejní park, 3 hřiště na Pražské a 2 hřiště na

Holandské. Další hřiště jsou v okrajových městských částech Mramotice, Kasárna, Oblekovice, Načeratice a 2 hřiště v Příměticích.

Současná síť dětských hřišť není dostačující, počítá se tudíž s budováním nových a rekonstrukcí stávajících.

Sportovní a tělovýchovné organizace

Sportovní a tělovýchovné organizace podporované finančně z rozpočtu města

- SDK, oddíl kulečnicku – Sokol Devítka kulečnick - 23 členů, z toho 7 mládeže, účast v oblastní soutěži Jihomoravského kraje.
- Slza Znojmo, sálová kopaná - převážně dospělí, soutěže v rámci Moravy.
- Škola Taekwon – do - aktivita zaměřená na výuku bojového umění, 75 členů, z toho 65 dětí a mládeže, tři reprezentanti ČR.
- Klub IPSC Znojmo - International Practical Shooting Confederation - rekreační střelecký sport pro znojemskou veřejnost, počet členů – dospělých 20, mládeže 2, pořadatel celostátní soutěže.
- Aeroklub Znojmo - rozvoj létání a letecké turistiky na Znojmsku, 13 členů.
- TJ Znojmo – Tělovýchovná jednota - široká členská základna, oddíly se všestranným zaměřením, nejlepších výsledků dosahuje oddíl plavání – účast na Olympiádě v Řecku, stále vynikající výsledky na soutěžích.
- Cyklistický klub Znojmo - 30 členů, šestičlenné družstvo silniční cyklistiky ve třídě Elite.
- SK Aerobic professional – Sportovní klub - sportovní výuka aerobiku, 180 členů ve věku 3 – 15 let.
- Orel Znojmo - sportovní a tělovýchovná činnost všestranného zaměření.
- Asociace školních sportovních klubů - sdružuje školní sportovní kluby základních a středních škol ve Znojmě, organizace místních a okresních soutěží, účast v krajských a celostátních soutěžích, zahrnuje 1895 dětí a mládeže a 145 dospělých, různorodé zaměření.
- Yacht klub Vranovská přehrada - pořádání akcí pro vodáckou veřejnost, organizace závodu kajutových plachetnic.
- Šachové sdružení Znojmo - podpora a rozvoj šachové hry mezi mládeží všech kategorií na školách různého typu, organizace Mistrovství ČR v rapid šachu žen s mezinárodní účastí, příprava projektu pro nejmenší děti.
- Turistický oddíl mládeže „Čtverka“ - zaměření na turistiku a táboření, počet členů 17 a dospělých 5.
- Tělocvičná jednota Sokol Znojmo - celkový počet členů 483, z toho 170 dětí, 28 mládeže, všestranné zaměření, pořádání akcí pro veřejnost, organizace Běhu Terryho Foxe.
- Triatlonový klub - 25 členů, z toho do 18 let 1, ostatní dospělí, dobré výsledky v Českém poháru v duatlonu a triatlonu, účast v soutěži Ironman.
- TJ Družstevník Konice – Tělovýchovná jednota - fotbalový oddíl s 85 členy, z toho cca 30 dětí a mládež, zapojeni do akce Drogy ne!
- Klub sportovní gymnastiky - účast na mistrovství ČR, pořádání soutěže Znojemská kladinka, oddíl má 30 členek ve věku od 5 do 15 let.
- Sdružení technických sportů Podyjí - oddíl zaměřený na techniku a sporty technického zaměření.

- Zálesák – středisko Znojmo - organizace zaměřená především na práci s dětmi a mládeží od 6-ti let, zaměření na pobyt v přírodě, všestranné zaměření.
- 13. znojemská AVZO – Asociace víceúčelových základních organizací - všestranně zaměřené aktivity pro děti a mládež, 109 členů z toho 92 dětí.
- Sportovně střelecký klub Znojemská Orlice - počet členů 22 z toho 13 dětí, výcvik ve střelbě ze vzduchových, kulových a brokových zbraní, spoluorganizátor soutěže Mistrovství ČR AVZO TSC ze vzduchových zbraní.
- SC Stroke – Sport club - činnost zaměřená na squash, účast ve 3. lize a na soutěžích ČR, 30 členů.
- SSK ČSAD – Sportovní střelecký klub - zaměření na sportovní střelbu v pistolových disciplínách, 16 členů.
- Yacht klub Znojmo - sportovní a závodní činnost na plachetnicích lodní třídy STAR a lodní třídy VAURIEN, organizace závodů, 55 členů.
- ČSS sport. střelecký klub – Český střelecký svaz - sportovní střelba z pušek a pistolí, počet členů 20, z toho dětí a mládeže 10.
- TJ Sokol Přímětice – Tělovýchovná jednota - široká členská základna s 380 členy, všestranné zaměření, nejlepší výsledky ve volejbalu a kopané, účast na soutěžích v rámci kraje, pořádání vlastních soutěží.
- Cyklo Klub Kučera - pořádání cyklistických akcí pro širokou veřejnost, pořádání a organizace cyklistických soutěží a mistrovství, pořádání bezpečnostně preventivních akcí, zajištění projektu Místa technické a první pomoci, zapojení do akce BESIP.
- YMCA Znojmo - Young Men 's Christian Association - cílem je vyplnění volného času dětí a mládeže ve věku od 10 do 19 let, získání mistrovských titulů ČR v korfbalu, družstva od žákovských až po dospělé.
- PSK Znojmo – Policejní sportovní klub - zastřešuje šest oddílů se sportovním zaměřením, volejbalový, střelecký, turistický, šachový oddíl, odd. rekreačních sportů a oddíl úpolových sportů, zapojení do akcí v rámci Moravy široká členská základna.
- FK Inzert Expres – Fotbalový klub - fotbalové oddíly od žákovských po dospělé, 150 členů, z toho 90 dětí a mládeže.
- 1. SC Znojmo – Sportovní club - fotbalový oddíl zahrnující mužstva žákovská až dospělí, účast v Moravskoslezské lize, účast na turnajích v rámci ČR a v cizině.
- HC Znojemští Orli - členská základna cca 400 členů, z toho 340 dětí a mládeže, oddíly ledního hokeje od žákovských po oddíl hrající v extralize.
- Oddíl boxu - dorost a muži v počtu 5 přípravka, 15 dorost a 10 muži, dorost Jihomoravský region, muži v rámci ČR.
- Volejbalový klub Přímětice - děti a mládež ve věku 6 – 19 let

5.2 Kvalita životního prostředí

Ovzduší

Znečišťování ovzduší zejména emisemi SO₂ a popílkem ze spalovacích procesů a emisemi pevných a plyných škodlivin z pozemní dopravy jsou rozhodujícími faktory pro situaci v ovzduší v oblasti Znojma. Vzhledem k převládajícím severozápadním a severním větrům je nejvíce exhalacemi postižena jihovýchodní část Znojma, a oblast v nivě Dyje, kde se projevují mírné inverze. Největší

zdroje znečištění ovzduší jsou soustředěny na jihovýchodě Znojma v průmyslové zóně. Lokální topeniště v jednotlivých obcích a exhalace z automobilové a železniční dopravy dále přispívají k celkovému stavu ovzduší ve městě. Hodnoty SO₂ nepřekračují v celoročním průměru 0.08 mg/m³, polétavý prach 0.07 mg/m³ v celoročním průměru, prašný spad cca 200 t/km².

Podle údajů odboru životního prostředí je automobilová doprava zdrojem 50% imisí oxidu dusíku na území města. Přípustná průměrná denní koncentrace je stanovena na 100 mikrogramů/m³.

Pro olovo a kadmium jsou stanoveny průměrné roční koncentrace Pb 0.5 a Cd 0.01 mikrogramů/m³ v polétavém prachu. Při stanovení obsahu olova v benzínu 0.15 g/l olovnatého benzínu a 0.005 g/l bezolovnatého benzínu je trend u olova jednoznačně klesající.

Vodní hospodářství

Čistota vodních toků

Kvalita vody v Dyji je nad Znojmem vcelku vyhovující, což je dáno existencí dvou vodních nádrží (Vranov a Znojmo), využívaných vodárensky a absencí významných znečišťovatelů v povodí. Kvalita vody v nádrži Znojmo je legislativně chráněna stanovenými ochrannými pásmy. Z území vlastního města Znojma odtéká do toku část nečištěných odpadních vod odlehčovacími stokami, resp. některými dešťovými stokami, není to však zásadní ovlivnění kvality toku. Po dostavbě stokové sítě budou tyto vlivy odstraněny s výjimkou ovlivnění dešťovými oddělovači v době přívalových dešťů.

Kvalita malých toků

Vedle řeky Dyje protékají katastrům města Dobšický potok, Gránický potok, Léska, Mramotický potok a drobné místní toky (Derflice, Konice, Popice). Jejich kvalita je ve městě ovlivněna dešťovými oddělovači, resp. v obcích a městských částech jednotlivými stokami. Toto bude odstraněno výstavbou soustavných kanalizací s čištěním odpadních vod.

Hluk

Na území města Znojma se nenachází žádný větší průmyslový ani jiný zdroj hluku, s výjimkou dopravy.

Půda

V důsledku scelování pozemků a odstraňování terénních překážek dochází k rozsáhlé větrné i vodní erozi na exponovaných svazích. Vodní eroze se projevuje zejména na svazích v západní a severní části řešeného území. Má za následek nejen přímou ztrátu úrodné půdy, ale i změnu půdních vlastností (zrnatost, vodní jímavost a jiné). Přívalové vody rovněž při extrémních srážkách zaplavují obce.

Řešení těchto problémů je třeba hledat ve změnách prostorové organizace zemědělské výroby a ve vymezení ploch nepodléhajících vodní erozi a ohrožených erozí, na kterých je nutné zvýšit podíl trvalé vegetace.

Samotné nejbližší okolí města s hluboce zaříznutým údolím Dyje a údolím Gránice vzniklo jako následek erozních jevů. Ty se zde dosud projevují sesuvy a skalním řícením. K bezpečnému využívání tohoto atraktivního území by mělo přispívat monitorování a přiměřená sanace těchto nebezpečných jevů.

Ochrana životního prostředí, chráněná území

Velkoplošná chráněná území

Město Znojmo se nachází na severovýchodní části Národního parku Podyjí. V roce 1978 bylo toto území vyhlášeno Chráněnou krajinnou oblastí. K její ochraně přispěla především skutečnost, že velká část území se nacházela v hraničním pásmu a tedy do ní návštěvníci až na malé výjimky neměli přístup.

V roce 1991 byl na části území CHKO vyhlášen Národní park Podyjí o rozloze 63 km². Spolu s Národním parkem Thayatal na rakouské straně tak vznikl v evropském kontextu jedinečný prostor.

Hlavním úkolem ochrany parku je zachování původní krajiny říčního údolí v pahorkatinném stupni střední Evropy. Osou celého území je hluboký kaňon Dyje s četnými meandry, hluboce zaříznutými údolí bočních přítoků, nejrůznějšími skalními tvary, kamennými moři a skalními stěnami.

Maloplošná chráněná území

Na území města Znojma a v jeho nejbližším okolí jsou vyhlášena následující maloplošná území: Červený rybníček na Hradišti, Cínová hora a Pustý kopec u Konic. Lokality navržené k ochraně v kategorii zvláště chráněné území jsou Střebovský kopec, Kamenná hora a Načeratický kopec.

Přírodní památka Červený rybníček - jezírko na západním okraji Hradiště bez odtoku i přítoku. Výskyt žábronožky panonské a některých vzácnějších druhů vodního hmyzu. V současnosti je důležitým refugiem obojživelníků.

Přírodní památka Pustý kopec - lokalita na sukovitém skalnatém výchozu u Konic, kde se vytvořila xerothermní společenstva, tvořící ostrov uprostřed intenzivně využívané krajiny. Předmětem ochrany je křivatec český, divizna brunátná, kavyl sličný, kosatec nízký, koniklec velkokvětý aj. V prostorech malých lůmků se vytvořila cenná skalní společenstva.

Přírodní památka Cínová hora - území na levém břehu Gránického potoka, mezi zahrádkářskou kolonií a železniční tratí. Lokalitu tvoří lomová stěna po těžbě kamene (poslední těžba v roce 1886). Na stěnách se vytvořila sukcesní štěrbinová společenstva, na dně lomu pak semixerothermní trávník s výskytem vstavače kukačky, dále pak trávníčky pravé, vřesu, kavylu vláskového aj. Mezi lomovou hranou a zahrádkářskou kolonií se vytvořila přirozená teplomilná společenstva připomínající vřesovištní vegetaci. Zde se mimo vřesu vyskytuje koniklec velkokvětý, jehož stanoviště jsou silně ohrožena zahrádkářskými výsypkami, vyvážkami a skládkami.

V rámci programu NATURA 2000 jsou na ochranu navrženy následující lokality:

Přírodní památka Načeratický kopec - skalnatý kopec tvořený kyselými horninami Dyjského masivu. Vytvořila se zde na mělkých půdách stepní a polostepní vegetace s výskytem chráněných druhů rostlin.

Přírodní památka Střebovský kopec - stepní kopeček nacházející se v polích mezi Načeraticemi, Tasovicemi a Derflicemi s výskytem teplomilných chráněných druhů rostlin a živočichů.

Přírodní rezervace Kamenná hora - lokalita na jihovýchodě území v katastrálním území Derflice. Členitá lokalita se zpustlými starými lůmky. Charakteristická jsou společenstva teplomilných druhů na mělkých půdách. Výskyt chráněných druhů.

Nakládání s odpady

Svoz odpadů zajišťuje .A.S.A. EKO Znojmo, s.r.o., jejíž polovičním vlastníkem je Město Znojmo.

K zásadní změně ve vztahu k novým trendům nakládání s komunálním odpadem došlo po roce 2001 zavedením systému sběru využitelných složek, především skla, papíru a plastů. Nový systém byl podporován i vzniklou legislativou. Pro sběr využitelných složek byl zvolen systém tzv. donášky na stanoviště nádob k separaci určených. V první etapě bylo instalováno 75 nádob o objemu 1.100 litrů na 25 stanovištích (3 nádoby na jednom stanovišti-papír sklo, PET). V průběhu roku 2006 byl sortiment rozšířen o tetrapackové kartony. V roce 2007 je celkem 82 stanovišť separovaného odpadu skládajících se ze 101 kontejnerů (1.100 litrů) na plast, 93 na papír, 80 na barevné sklo a 33 na bílé sklo.

Jelikož vytríděné složky odpadu se dotřídí na lince v sousedním městě Třebíč, byla zadána projektová dokumentace pro výstavbu vlastní dotřídovací linky s roční kapacitou 600 tun papíru a 380 tun PET lahví přímo ve městě Znojmě.

Sklo je odváženo do skláren v Kyjově.

V roce 2001 byl zprovozněn sběrný dvůr na Dobšické ulici, kde je možno zdarma odevzdat nebezpečné složky odpadů.

V roce 2002 se činnost společnosti rozšířila o letní a zimní údržbu komunikací a ploch silniční vegetace.

V posledních několika letech se podařilo problematiku odpadového hospodářství zvládnout na velmi vysoké úrovni. V přípravě na další období se počítá se svozem a překladištěm spalitelných složek komunálního odpadu na spalovnu Brno. Ve výhledu je i výstavba kompostárny na zpracování biologického odpadu a zvýšení počtu sběrných dvorů nebezpečných složek komunálního odpadu.

6 CESTOVNÍ RUCH

Město Znojmo s městskou památkovou rezervací, polohou ve vinařské oblasti a v bezprostředním kontaktu s Národním parkem Podyjí představuje jednu z nevýznamnějších turistických destinací v regionu Jižní Moravy. V rámci svých kapacit rozvíjí ubytovací služby středního standardu, stravovací služby, krytá sportoviště a bazény, jejichž působnost mnohdy zahrnuje celé Znojemsko.

Město Znojmo má schválenou koncepci rozvoje cestovního ruchu.

6.1 Analýza strany nabídky

Turistickou nabídku lze rozčlenit na přírodní atraktivity, kulturně-historické pamětihodnosti, základní a doplňkovou infrastrukturu cestovního ruchu a produkty cestovního ruchu.

Přírodní atraktivity

Na městské jádro Znojma navazuje lesopark Gránické údolí, Karolíniny sady, které skýtají množství rekreačních možností pro občany. Odpočinkovou zónu představuje i městský lesík.

Národní park Podyjí

Národní park Podyjí je jedinečným přírodním celkem, který si i díky poloze v bývalém hraničním pásmu zachoval člověkem téměř nedotčenou přírodu. Předmětem ochrany je přirozený úsek hluboce zaklesnutého toku Dyje mezi Vranovem nad Dyjí a Znojmem. Říční údolí o celkové délce asi 42 km je, s výjimkou zde ležícího rakouského městečka Hardegg, zcela neobydlené. Řeka, zaklesající do plochého profilu jihovýchodního okraje Českomoravské vysočiny až o 200 metrů, zde tvoří místy až kaňonovitý údolní zářez ve velmi starých vyvěřelých a metamorfovaných horninách Českého masivu. Díky jedinečné geomorfologii oplývá park mimořádnými přírodními scenériemi, zejména hluboce zaříznutými meandry, skalními stěnami, bizarními skalními útvary a rozsáhlými suťovými poli. Obtížně přístupný reliéf je pokryt původními listnatými porosty, zejména dubovými, dubovo-habrovými, v oblasti Vranova nad Dyjí původními bučinami. Pro východní část jižně od Znojma jsou typické rozsáhlé plochy vřesovišť vzniklé dřívější pastvou. Pro území tohoto národního parku je charakteristická mimořádná rozmanitost rostlinných a živočišných druhů na relativně malé ploše. Počet ohrožených a chráněných rostlinných druhů se blíží stovce, k nejzajímavějším patří například brambořík nachový, koniklec velkokvětý, lilie zlatohlavá a další. Na území národního parku bylo zjištěno 57 druhů savců, 165 druhů ptáků a 8 druhů plazů. Národní park Podyjí má přibližnou rozlohu 62 km² a jeho území je podle kvality přírodního prostředí rozděleno do tří zón se zvláštní ochranným režimem pro každou z nich. Území národního parku je zpřístupněno sítí turisticky značených cest o celkové délce přibližně 76 km. Cyklistické trasy, částečně souběžné s turistickými, měří 27 km. Komunikačně jsou napojeny na systém příslušných cest jak u nás, tak i v rakouské části Podyjí. Tato síť je dostatečně hustá, takže návštěvník má možnost navštívit téměř všechny reprezentativní ukázky přírodního bohatství národního parku bez konfliktu se zájmy ochrany přírody, které v tak cenném území jako je národní park musí být respektovány. Pro informovanost návštěvníků jsou na celé řadě míst na turistických trasách zřízeny panely s

vysvětlujícími texty a mapami. Kompletní informace o národním parku lze obdržet v Návštěvnickém středisku Správy Národního parku Podyjí, které se nachází v obci Čížov.

Vinice Šobes

Vinice leží v Národním parku Podyjí. Je orientována k jihu a meandrující řeka Dyje kolem ní vytváří poloostrov s jedinečným mikroklimatem. Je to jedna z nejstarších a patrně nejlepších vinic evropských vinařských poloh založená již římskými legionáři. Vinice je osázena nejkvalitnějšími odrůdami, zejména Ryzlinku rýnského, Rulandského bílého, Rulandského šedého a Ryzlinku vlašského. Vinice je přístupná pěšky i na kole.

Přírodní park Gránice

Rozkládá se mezi Znojmem a Hradištěm v údolí potoka Gránice. Park začal vytvářet v roce 1880 Okrašlovací spolek ve Znojmě. Součástí je i "křížová cesta" s kapličkami na Hradiště.

Kulturně-historické pamětihodnosti

Rotunda svaté Kateřiny – národní kulturní památka

Románská rotunda svaté Kateřiny je jednoznačně nejvýznamnější památka ve Znojmě a rozhodně patří mezi nejvýznamnější historické památky nejen Jihomoravského kraje, ale i celé České republiky.

Původní stavba pochází pravděpodobně z poloviny 11. století. K jejímu zaklenutí a unikátní výmalbě došlo podle nejnovějších zjištění již za vlády Konráda Brněnského kolem roku 1090 (podle starší teorie došlo k výmalbě až v roce 1134). Malířská výzdoba představuje vedle biblických témat i panteon českých knížat králů. Právě pro jedinečnost těchto fresek je rotunda středem pozornosti nejen českých historiků a archeologů.

Pro provedených rekonstrukčních pracích v minulých letech je tato památka přístupná veřejnosti, ovšem vzhledem k potřebě zachování mikroklimatu pouze omezenému počtu návštěvníků.

Znojemské podzemí

Jedná se o složitou a spletitou soustavu podzemních chodeb v několika úrovních budovaných od 13. až do 17. století nejprve jako hospodářské zázemí bohatnoucího města, později snad i k obranným účelům. Dosavadní známá délka všech chodeb je cca 25 km, z nichž je pro veřejnost přístupný necelý kilometr.

Radniční věž

Radniční věž představuje znojemskou dominantu. Byla vystavena po polovině 15. století jako náhrada za shořelou hlásnou věž u kostela sv. Mikuláše. Její výška dosahuje téměř 80 metrů a z jejího ochozu je výhled do širokého okolí – na Českomoravskou vrchovinu, Pálavu a v případě velmi příznivého počasí i vrcholky Alp.

Znojemský hrad

Původní sídlo znojemských úředních knížat založené v 1. polovině 11. století knížetem Břetislavem, v 18. století byl přestavěn na barokní zámek. V současné době sídlí v jeho prostorách Jihomoravské

muzeum ve Znojmě, které zde umístilo stálou expozici Z dějin Znojemska. V hradním příkopu je expozice dravých ptáků s občasnou ukázkou sokolnické činnosti.

Hradiště svatého Hypolita

Jde o jednu z nejcennějších archeologických lokalit na území Znojma, Slované zde sídlili již v sedmém století. Hlavní rozkvět Hradiště nastal v období Velkomoravské říše. Zaniklo pravděpodobně v první polovině 10. století, pravděpodobně v souvislosti s maďarskými nájezdy do střední Evropy. Ve 13. století zde byl postaven kostel svatého Hypolita, který byl později vyzdoben barokními freskami.

Minoritský klášter

Minoritský klášter byl založen v první polovině 13. století. V letech 1279 až 1297 zde byly uloženy ostatky českého krále Přemysla Otakara II. Od roku 1954 se zde nachází Jihomoravské muzeum.

Loucký klášter

Premonstrátský klášter v Louce založil roku 1190 znojemský úředník kníže Konrád Ota se svojí matkou Marií. Po roce 1745 byla zahájena velká barokní přestavba, která však byla vlivem josefínských reforem zastavena. Část vybavení interiéru byla rozprodána a část odvezena do strahovského kláštera v Praze, kam byla též převezena i slavná knihovna.

Klášter byl přeměněn na kasárna a v roce 1802-21 sloužil jako továrna na výrobu tabáku. V letech 1851-69 zde byla umístěna c.k. vojenská ženijní akademie. Jako kasárna byl klášter využíván nepřetržitě až do roku 1993.

V centru klášterního komplexu se nachází bazilika sv. Václava a Panny Marie, která patří k nejzajímavějším pozdně románským kostelům v českých zemích. Trojlodní kostel s dlouhým kněžištěm má dodnes původní půdorys. Zajímavostí jsou také nejstarší funkční varhany na Moravě z roku 1675.

Městské divadlo Znojmo

Městské divadlo se nachází na náměstí Republiky. Budova byla postavena v letech 1899 až 1900 vídeňským architektem Alexandrem Grafem. Interiér divadla je vybudován v duchu vídeňského baroka, exteriér je neorenesanční. V roce 2000 prošlo divadlo rozsáhlou rekonstrukcí hlediště a foyer, která je přiblížila původnímu návrhu architekta A. Grafa. Okolí divadla bylo nově upraveno v roce 2002. V současné době představuje divadlo kulturní stánek pro 278 diváků.

Vlkova věž

Od srpna 2002 patří mezi přístupné památky ve Znojmě gotická Vlkova věž. Věž byla vybudována jako ochranná pevná věž jižní přístupové brány. Zmínky o ní se objevují již ve 14. století. V roce 1574 byla opravována a o dvě desítky let později byla opatřena dřevěnými schody. V roce 1847 byly zbourány hradby, které umožňovaly vstup do věže. Teprve v roce 2002 se věž dočkala nového schodiště, které umožnilo její zpřístupnění pro turisty. V přízemní části věže byly provedeny stavební úpravy a bylo zde vybudováno Turistické informační centrum.

Kostel sv. Mikuláše

Původní románský kostel byl pravděpodobně založen již roku 1100, původní stavba se však nedochovala a v roce 1338 bylo započato s novou stavbou. Významný podíl na stavbě měl v polovině 15. století místní stavitel Mikuláš ze Sedlešovic. Dnešní novogotická věž byla postavena v letech 1845-50.

Interiér kostela má převážně barokní výzdobu. K vrcholům barokní plastiky ve Znojmě patří kazatelna v podobě zeměkoule od Josefa Winterhaldera z roku 1760. K nejstarší části interiéru patří severní předsíň s osmidílnou klenbou z předhusitské doby.

Svatováclavská kaple

V těsné blízkosti kostela sv. Mikuláše se nachází pozdně gotická dvoupodlažní kaple s ochozem – Svatováclavská kaple s gotickou sochou světce na průčelí. Existenci karneru (středověké kostnice) připomíná faksimilie pískovcové desky na stěně věžičky kaple, která v překladu znamená „Zde je karner, modlete se za naše duše“. Spodní podlaží bylo zasvěceno sv. Martinovi, horní pak sv. Anně.

Kostel sv. Michala

Původně románský kostel se nachází na nejvyšším bodě historického jádra města. Jedná se o kostel jezuitský, jehož presbytář se štukovými žebry pochází z doby před rokem 1508. Raně barokní loď byla vystavěna kolem poloviny 17. století. Hodnotný je barokní inventář kostela, kde vynikají zejména sochařské a řezbářské práce. Původní věž kostela se zřítila a novostavba věže byla provedena jako samostatná stavba stojící opodál.

Kostel Nalezení sv. Kříže

Dominikánský kostel sv. Kříže je původně gotický chrám. V průběhu 17. a 18. století byla provedena celková přestavba. V barokním interiéru kostela je hlavní oltář s obrazem Vidění svatého Norberta z roku 1765. Oltář je dílem mistra A. Jungnikla z roku 1855.

Památník Prokopa Diviše

V Příměticích působil Prokop Diviš, který žil na zdejší faře v letech 1745 až 1759. Zde postavil první uzemněný bleskosvod na světě, jehož funkční model je umístěn před místním kostelem sv. Markéty.

Křížový sklep

Další zajímavostí Přímětic je křížový vinný sklep. Byl postaven jezuity v 18. století a patří k největším ve střední Evropě.

Hradby

Městské hradby vznikly v dobách ještě před založením města. Opevnění města bylo velmi rozsáhlé, pouze srázný svah k řece Dyji a do Gránického údolí poskytoval přirozenou ochranu. V době největšího rozvoje mělo městské opevnění pozoruhodnou rozlohu - skládalo se ze tří pásů hradebních zdí a dvou pásů vodních příkopů napájených vydatnými vodními prameny z prostoru Horního předměstí. Dnešní zachované zbytky hradebního zdiva patří k nejlépe dochovaným ukázkám městských fortifikací v rámci celé České republiky.

Masarykovo náměstí

Masarykovo náměstí je hlavním městským náměstím. Vzniklo po založení města v podobě lichoběžníku, lemovaného měšťanskými paláci. Na náměstí je umístěn Morový sloup z roku 1682. Dolní část náměstí uzavírá komplex kapucínského kláštera s kostelem sv. Jana Křtitele. Významnou stavbou na náměstí je tzv. Daunův palác (dům č. 23). Raně klasicistní fasáda překrývá starší stavbu z poloviny 18. století, jádro budovy na nároží však tvoří raně gotický dům s věží. Neorenesanční Beseda Znojemská (dům č. 22) byla postavena na místě barokního hostince roku 1881. K nejhezčím palácům na náměstí patří dům č. 11, dnešní Dům umění, stavěný od roku 1549 na základech dvou starších gotických domů. Dvoupatrová budova s raně renesanční fasádou vrcholí atikou s volutami a delfíny.

Horní náměstí

Trojúhelníkový půdorys náměstí připomíná průběh cest, rozdělujících se zde od hradu směrem na Prahu a Brno. Dům č. 3 – Althanský palác byl postaven šlechtickým rodem Starhembergů, později patřil majitelům vranovského zámku. V roce 1632 zde pobýval Albrecht z Valdštejna. V 18. století zde bylo umístěno krajské hejtmanství. Dům U Zlatého vola (dům č. 6) má na fasádě znamení z roku 1550. Palác Ugartů bylo postaven koncem 16. století. V roce 1805 zde před slavkovskou bitvou pobýval císař Napoleon. Dům č. 10 s pozdně barokní fasádou vznikl sloučením dvou středověkých domů koncem 16. století. V pravém dolním křídle je skryt raně gotický dům z doby kolem 1300 s křížovými žebrovými klenbami.

Václavské náměstí

Náměstí má raně středověký trojúhelníkový půdorys. Na místě kašny sv. Václava stával kostelík sv. Petra a Pavla. Kostelík byl zbourán roku 1841. V domě č. 3 bývala pekárna, kde se učil řemeslu svatý Klement Maria Hofbauer, rodák z Tasovic u Znojma. Působil ve Varšavě a ve Vídni. V roce 1875 byl prohlášen za svatého a patrona Vídně.

Ze znojemských pamětihodností a kulturních atraktivit patří mezi nejvíce navštěvované podzemí, následované radniční věží, hradem, Domem umění, Minoritským klášterem, rotundou a Vlčkovou věží.

Jiné turistické atraktivity

Vyhlídkový kolový vláček

V červnu 2004 město v návaznosti na provozování Městské plovárny Louka zahájilo provoz atraktivního vyhlídkového kolového vláčku, který umožní návštěvníkům poznat zajímavosti a historické památky města během okružní jízdy. Začátek asi 10 km dlouhé trasy je u Louckého kláštera. Vláček je doplněn ozvučným zařízením pro výklad historie a zajímavostí, nosičem jízdních kol a chladícím boxem pro možnost občerstvení.

Pivovar Hostan

V pivovaru je možnost prohlídky výrobních prostor pivovaru s odborným výkladem (je možno objednat i v německém jazyce), posezení v pivovarském výčepu pro skupiny od 15-20 osob. Prohlídka i s posezením trvá 1,5-2 hodiny.

Bednářské a vinařské muzeum v Louckém klášteře

Návštěva muzea je zahrnuta v prohlídkovém okruhu, který zahrnuje štukové sály, sklep Znovínu, galerii a kryptu kostela.

Jihomoravské muzeum

Původně klášter minoritů - byl postaven v gotickém slohu v první polovině 13. století. V letech 1279-97 byl v kryptě dnes již neexistujícího klášterního kostela pohřben Přemysl Otakar II. po bitvě na Moravském poli. Roku 1534 tu vystřídali minority františkáni, kteří zde setrvali až do zrušení kláštera r. 1784. Stálé expozice: Neživá a živá příroda Znojemska - Archeologie na Znojemsku - Černé řemeslo - Orientální zbraně, příležitostné výstavy.

Muzeum K.M.Hofbauera

V expozici je 6 panelů s fotografiemi a historickými materiály mapující život K.M.Hofbauera, exponáty popisující pekařské řemeslo, církevní předměty, informace k řádu redemptoristů.

Městská plovárna

Městská plovárna Louka se nachází v atraktivním prostředí v blízkosti Louckého kláštera v jižní části města Znojma. Kapacita plovárny je 2800 návštěvníků.

Základní infrastruktura cestovního ruchu

Pod základní infrastrukturou cestovního ruchu rozumíme ubytovací a stravovací kapacity a dále i dopravní obsluhu atraktivit cestovního ruchu.

Jedním ze základních předpokladů pro rozvoj pobytového cestovního ruchu je poskytování ubytovacích služeb. Jejich úkolem je umožnit přenocování nebo přechodné ubytování účastníkům cestovního ruchu mimo místo jejich trvalého bydliště, včetně uspokojení dalších potřeb, které s přenocováním nebo přechodným ubytováním souvisejí.

Ubytovací kapacity poskytují ve městě hotely převážně střední a nižší kategorie, penziony a ubytovny. Mezi hotely vyšší kategorie se řadí především Hotel Prestige na Pražské ulici. Stravovací služby, zastoupené množstvím stylových restaurací a vináren, jsou poskytovány na střední úrovni. Obecně lze konstatovat, že nabídka stávajících kapacit ne vždy vyhovuje parametrům poptávky.

Tabulka 25: Ubytovací zařízení ve Znojmě

Hotely	
Hotel Dukla*** Holandská 5, 671 81 Znojmo 273 lůžek	Hotel Kárník*** Zelenářská 25, 669 02 Znojmo 45 lůžek
Hotel Morava*** Horní náměstí 16, 669 02 Znojmo 8 lůžek	Hotel N**** Přímětice, 669 04 Znojmo 70 lůžek
Hotel Kateřina**** Na Valech 7, 669 02 Znojmo 21 lůžek	Hotel U divadla** náměstí Republiky 16, 669 02 Znojmo 16 lůžek
Hotel Prestige**** Pražská 100, 669 02 Znojmo 167 lůžek	Hotel Althanský palác Horní náměstí 3, 669 02 Znojmo 65 lůžek
Motoresty	
Motorest E59 Oblekovice 349, 671 81 Znojmo 27 lůžek	Motorest U Benziny Pražská 94, 669 02 Znojmo 30 lůžek
Penziony	
Penzion 17 Vinohrady 17, 669 02 Znojmo 4 lůžka + 3 přistýlky	Penzion a restaurace Jezuitská ul. Jezuitská 5, 669 02 Znojmo 9 lůžek + 3 přistýlky
Penzion Archa *** Vlkova 4, 669 02 Znojmo 7 lůžek	Penzion Arco Načeratice 42, Znojmo 669 02 20 lůžek
Penzion Austis Václavské nám. 5, 669 02 Znojmo 17 lůžek + 6 přistýlek	Penzion Garni Suchohrdelská 7, 669 02 Znojmo 20 lůžek
Penzion Ida M. Kudeříkové 16, 669 02 Znojmo 8 lůžek	Penzion Inka Jarošova 27, 669 02 Znojmo 9 lůžek + 1 přistýlka
Penzion Kaplanka U Branky 6, 669 02 Znojmo 31 lůžek	Penzion KIM-EX Marie Kovaljová Vinohrady 26, 669 02 Znojmo 12 lůžek
Penzion Morava Hakenova 16, 669 02 Znojmo 76 lůžek	Penzion U Parku Žižkovo nám. 3, 669 02 Znojmo 19 lůžek
Penzion Zita Na Hrázi 28, 671 81 Znojmo 14 lůžek	Penzion Zlatá muška Pražská 25 (zahrádky), 669 02 Znojmo 12 lůžek
Ubytování Pecina Na Hrázi 36, 669 02 Znojmo 11 lůžek	Penzion M Znojmo - Kasárna 44 12 lůžek
Penzion U Mikuláše Mikulášské nám. 8, 669 02 Znojmo 22 lůžek	Penzion Znojmo Hakenova 29, 669 02 Znojmo 14 lůžek
Penzion Dana Jarošova 23, 669 02 Znojmo 12 lůžek + 2 přistýlky	Penzion Havelka Mikulášské nám. 3, 669 02 Znojmo 6 lůžek
Penzion Linda Vídeňská 44, 669 02 Znojmo 9 lůžek	Penzion Na Hrázi Na Hrázi 39, 669 02 Znojmo 6 lůžek
Penzion Sedlák Na Hrázi 32, 669 02 Znojmo 4 lůžka	Penzion U houslí Na Hrázi 44, 669 02 Znojmo 6 lůžek

Zdroj: MěÚ Znojmo

Z uvedeného výčtu vyplývá, že ve Znojmě je relativní dostatek ubytovacích kapacit ve všech kategoriích – cca 950 lůžek, což při odhadované vytiženosti lůžkové kapacity cca 40 % činí cca 138.700 lůžkodní, z čehož plyne, že město navštíví minimálně 40.000 nocujících návštěvníků ročně. Převáděno do rozpočtových příjmů města by tato lůžka měla generovat cca 500.000 Kč výnosů z poplatku z ubytovací kapacity a dalších cca 100.000 Kč výnosů z rekreačního poplatku. Ubytovací kapacity vykazují vysokou letní sezonalitu a poddimenzovanost při nejvýznamnějších akcích např. při Znojmském historickém vinobraní.

Podmínkou rozvoje cestovního ruchu je také poskytování stravovacích služeb, neboť umožňují uspokojování základních potřeb účastníků cestovního ruchu během jejich přepravy i pobytu v cílovém místě.

Při hodnocení stravovacích služeb, které přímo ovlivňují cestovní ruch ve městě, je nutno se zaměřit na stravovací zařízení, která se nacházejí přímo v historickém centru, případně jeho blízkém okolí. Počet restaurací, které se v tomto území nachází, je cca 30.

Vináren a vinných sklepů se v historickém centru města nachází sedm. Jedná se například o Lechovickou vinotéku, či specializovanou prodejnu Znovínu Znojmo, a.s. Otevření Hradní restaurace bylo významným krokem k oživení společenského života v dané lokalitě. Ve Znojmě se dále nachází tři čajovny a více než deset kaváren a cukráren. V centru města se nacházejí rovněž stravovací zařízení typu bufet či bistro. Problém spočívá v podobě otvírací doby stravovacích provozoven – restaurací i cukráren, která je během víkendu nedostatečná. Cukrárny v centru mají otevřeno pouze v sobotu dopoledne a mnohé restaurace nemají otevřeno v neděli vůbec.

Celková kapacita restauračních a jiných stravovacích zařízení mnohonásobně přesahuje poptávku jednotlivých turistů. Problém spočívá v nedostatečné kapacitě jednotlivých restaurací v případě potřeby obsluhy autobusového zájezdu. Pouze čtyři restaurace v centru města mají dostatečnou kapacitu. Jsou to restaurace M-centrum, dále Restaurace na České, restaurace Morava a Althanský palác.

Doplňková infrastruktura cestovního ruchu

Pod pojmem doplňková infrastruktura cestovního ruchu rozumíme všechno to, co lze turistům nabídnout kromě ubytování a stravování s cílem pozdržet návštěvníka co nejdéle v destinaci.

Významným fenoménem posledních let se stala cykloturistika. Město Znojmo je napojeno na dálkové tematické cyklotrasy, jmenovitě se jedná o trasu Moravskou vinnou, spojující Znojmo s Uherským Hradištěm, Znojmskou vinařskou stezku a trasu Vinicemi Znojmska.

Cykloturistika se v regionu rozvíjí také díky iniciativám firmy Znovín Znojmo a Cyklo Klubu Kučera. Znovín Znojmo již několik let představuje "Vinařský turistický program", který cykloturisty upozorňuje na zajímavosti Znojmska, které jsou s pěstováním, či výrobou vína významně spojené. Cyklo Klub Kučera v roce 2003 směřoval své aktivity do oblasti vybudování "pomocných stanic" pro cyklisty, kde je uložena lékárnička a pomůcky nezbytné k opravě jízdního kola.

V centru města chybí úschovna a půjčovna kol.

Turistická informační centra

Město Znojmo provozuje Turistické informační centrum - v prostorách Městského úřadu na adrese Obroková 10 a jeho dvě pobočky na Jižní přístupové cestě k hradu a ve Vlkově věži na Kollárově ulici.

Náplní jejich činností je především:

- ☐ Infoservis: turistické zajímavosti regionu - ubytovací a restaurační zařízení - kulturní, společenské a sportovní akce - rekreační možnosti
- ☐ Měsíční zpravodaj kulturních pořadů
- ☐ Předprodej vstupenek na vybrané kulturní pořady ve Znojmě i mimo Znojmo
- ☐ Internet pro veřejnost
- ☐ Prodej průvodců, map, cyklistických map, turistických publikací, videokazet, aj.
- ☐ Kopírování
- ☐ Faxová služba
- ☐ Dopravní spojení

Internetová adresa: <http://tic.znojmocity.cz> – informace o možnostech, nabídce a subjektech cestovního ruchu.

Internetové informační služby

www.znojmocity.cz

Na oficiálních stránkách města Znojma najde uživatel základní informace o městě, především o běžném životě ve městě, o činnosti městského úřadu a o aktuálních kulturních a sportovních akcích. Na této stránce návštěvník nalezne nejenom množství odkazů na informační služby týkající se cestovního ruchu a rekreace, ale i samotné informace o možnostech, nabídce a subjektech cestovního ruchu.

Stránky jsou v české, anglické a německé jazykové mutaci.

www.znojmo.cz a www.znojensko.info

Tyto internetové stránky (provozované agenturou Bravissimo) jsou určeny především pro turisty a návštěvníky města Znojmo a znojenského regionu. Obsahují informace o regionu jako takovém, o možnostech ubytování, stravování, o kulturních památkách a podobně. Jejich součástí jsou také tipy na výlety a pozvánky na kulturní a společenské akce. Pro turisty je také určena sekce s popisem pěších i cykloturistických tras.

Stránky jsou k dispozici v češtině, němčině a angličtině.

Mezi další internetové stránky propagující cestovní ruch na Znojensku patří např. **www.znojenskyrozvoj.cz**, **www.znojmo.biz**, **www.znovin.cz**, **www.stezky.cz**, **www.nppodyji.cz**.

Významné kulturní a společenské akce

Znojenské historické vinobraní

Znojenské vinobraní je kulturně společenskou akcí nadregionálního charakteru, která symbolizuje oslavu sklizně vinné révy, ale je také zaměřena na setkávání lidí, poznávání tradic, historie a také soudobé kultury.

Znojenské vinobraní, které navštěvuje několik desítek tisíc lidí, se v posledních deseti letech rozvinulo v programově bohatou stylovou přehlídku hudby, tance a zábavy.

Jeho dějištěm je takřka celé centrum města, respektive velká část městské památkové rezervace a její okolí.

Program je rozdělen do dvou částí, které se časově i prostorově prolínají.

Historické části dominuje slavnostní průvod městem v pátek večer a v sobotu odpoledne. Tvoří jej na čtyři sta postav v dobových kostýmech, nechybějí pochopitelně koně a řada atrakcí. Zlatým hřebem je manželský královský pár - Jan Lucemburský s Eliškou Přemyslovnou. Průvod je zakončen slavnostní scénou na hlavním pódiu.

Velký zájem mají každoročně návštěvníci o rytířské turnaje, procházejí historickým tržištěm s řemeslníky a prodejci, ale i vojenským ležením.

Návštěvníkům se nabízí také kulturní program, který vrcholí v sobotu večer tradičním ohňostrojem.

V rámci Znojenského vinobraní se také pořádá Jubilejní zemská výstava Znojensko - zahrada Moravy a Hospodářská výstava.

Nezapomíná se ani na duchovní program v kostelech sv. Michala, sv. Mikuláše a sv. Jana Křtitele.

Nedílnou součástí Znojenského vinobraní je vinařský program, kde producenti vína prezentují své produkty a pořádají naučné degustace a ochutnávky vín.

Hlavním pořadatelem této významné akce je od roku 1997 Město Znojmo.

Mezinárodní televizní a rozhlasový festival Znojenský hrozen

V zařízeních Města Znojma, v prostorách městské památkové rezervace, se od roku 1999 koná Mezinárodní televizní a rozhlasový festival Znojenský hrozen, zaměřený na gastronomii. Festival pořádá Znojenský hrozen o. p. s. ve spolupráci s Městem Znojmem. Účastní se ho renomovaní světoví producenti, jako jsou BBC, TF1, RAI, ORF a další. Například pro jubilejní 5. ročník bylo připraveno 114 televizních a 27 rozhlasových pořadů z 15 států. Při festivalu, který je časově propojen se Znojenským vinobraním, probíhá řada doprovodných kulturních akcí, jako jsou výstava Gastronomické grotesky, různé tematické výstavy v Domě umění, výstava dětských kreseb Plný talíř malování ve vestibulu znojenské radnice, koncerty v Městském divadle a jiné.

Další pravidelné kulturní akce:

Leden

📅 Plesy

Únor

📅 Šibřinky

📅 Masopust – pestrý průvod centrem města Znojma

Březen

- ☐ Znojemský košť – přehlídka vín Znojemské vinařské oblasti

Duben

- ☐ Jarní znojemský automotosalon
- ☐ Pálení čarodějnic

Květen

- ☐ Majáles
- ☐ Znojemský strom pohádek
- ☐ Udělování Ceny Okrašlovacího spolku ve Znojmě

Červen

- ☐ Slavnosti piva Hostan – kulturní akce pořádána na nádvoří pivovaru a v areálu znojemského hradu
- ☐ Den dětí
- ☐ Přehlídka dechových hudeb
- ☐ Rockový festival Wake up

Červenec - srpen

- ☐ Znojemské kulturní léto
- ☐ Hudební festival Znojmo

Září

- ☐ Znojemský hrozen
- ☐ Znojemské vinobraní
- ☐ Burčákfest – tradiční akce s bohatým kulturním programem a burčákem

Říjen

- ☐ Velká cena města Znojma v plavání

Listopad

- ☐ Národní přehlídka seniorského divadla

Prosinec

- ☐ Znojemský advent

Produkty cestovního ruchu

Pro současný cestovní ruch již není nutné disponovat investičně náročnými atraktivitami, ale je nutné vytvářet tzv. produkty. V rámci Znojma se pochopitelně uplatňuje vinařský produkt formou vinařského turistického programu.

Vinařský turistický program

Vinařský turistický program je dílem společnosti Znovín Znojmo, a.s., která sestavila jednotlivé atraktivity spojené s vinařstvím. Je zaměřen do šesti hlavních aktivit:

- Loucký klášter
- Moravský sklípek v Šatově
- Malovaný sklep v Šatově
- Křížový sklep ve Znojmě-Příměticích
- Vinice Šobes v NP Podují
- Ochutnávkový stánek Staré vinice – Havraníky

Detailnější analýza odvětví cestovního ruchu ve Znojmě a na Znojemsku je předmětem probíhající marketingové studie cestovního ruchu.

7 SOCIÁLNÍ SLUŽBY

7.1 Charakteristika sociálních služeb

Dle zákona sociální služby zahrnují:

- sociální poradenství (základní a odborné sociální poradenství),
- služby sociální péče (osobní asistence, pečovatelská služba, tísňová péče, průvodcovské a předčitatelské služby, podpora samostatného bydlení, odlehčovací služby, centra denních služeb, denní stacionáře, týdenní stacionáře, domovy pro osoby se zdravotním postižením, domovy pro seniory, domovy se zvláštním režimem, chráněné bydlení, sociální služby poskytované ve zdravotnických zařízeních ústavní péče),
- služby sociální prevence (raná péče, telefonická krizová pomoc, tlumočnické služby, azylové domy, domy na půl cesty, kontaktní centra, krizová pomoc, nízkoprahová denní centra, nízkoprahová zařízení pro děti a mládež, noclehárny, služby následné péče, sociálně aktivizační služby pro rodiny s dětmi, sociálně aktivizační služby pro seniory a osoby se zdravotním postižením, sociálně terapeutické dílny, terapeutické komunity, terénní programy, sociální rehabilitace).

Sociální služby se poskytují jako služby pobytové, ambulantní nebo terénní. Pobytovými službami se rozumí služby spojené s ubytováním v zařízeních sociálních služeb. Ambulantními službami se rozumí služby, za kterými osoba dochází nebo je doprovázena nebo dopravována do zařízení sociálních služeb a součástí služby není ubytování. Terénními službami se rozumí služby, které jsou osobě poskytovány v její přirozeném sociálním prostředí.

Zákon rozeznává tato zařízení sociálních služeb: centra denních služeb, denní stacionáře, týdenní stacionáře, domovy pro osoby se zdravotním pojištěním, domovy pro seniory, domovy se zvláštním režimem, chráněné bydlení, azylové domy, domy na půl cesty, zařízení pro krizovou pomoc, nízkoprahová denní centra, nízkoprahová zařízení pro děti a mládež, noclehárny, terapeutické komunity, sociální poradny, sociálně terapeutické dílny, centra sociálně rehabilitačních služeb, pracoviště rané péče.

V srpnu roku 2005 byl Centrem sociálních služeb Znojmo, p.o. zahájen etapový proces komunitního plánování, tedy proces analýzy nabídky sociálních služeb a struktury poptávky s cílem sladit a upravit portfolio aktivit v oblasti poskytování sociálních služeb dle zjištěných potřeb uživatelů. Tento komunitní plán sociálních služeb ve znojemském regionu, s výhledem do roku 2010, byl představen v březnu roku 2007.

7.2 Přehled zařízení sociálních služeb podle typu služeb

Následný přehled zařízení sociálních služeb je sestaven dle Registru poskytovatelů sociálních služeb na stránkách MPSV doplněný o další zařízení, které k 31.7.2007 nebyly v Registru uvedeny, i když už jsou zaregistrovány.

Centra denních služeb

Poskytovatel: Centrum sociálních služeb Znojmo, příspěvková organizace

Centrum denních služeb, Mikulášské náměstí 12

Centrum denních služeb nabízí pomoc osobám se zdravotním postižením a seniorům, kteří potřebují pomoc jiné osoby při zvládnání běžných úkonů v péči o vlastní osobu. Služba se poskytuje na základě zájmu samotné osoby či jeho příbuzných a známých. Klientům je v Centru nabídnuto využití volného času formou společenských her, rehabilitačního cvičení v zájmu uchování soběstačnosti. Poskytována je pomoc při vytváření společenských a sociálních kontaktů apod. V létě je využívána zahrada, která je součástí tohoto Centra. Cílovou skupinou jsou jednotlivci i páry se zdravotním postižením a senioři.

Základní činnosti:

- ✓ Pomoc při zvládnání běžných úkonů péče o vlastní osobu
- ✓ Pomoc při osobní hygieně či poskytnutí podmínek pro osobní hygienu
- ✓ Poskytnutí stravy
- ✓ Výchovné, vzdělávací a aktivizační činnosti
- ✓ Pomoc při uplatňování práv, oprávněných zájmů

Celková kapacita: 21 osob

Denní stacionáře

Poskytovatel: DIECÉZNÍ CHARITA BRNO – Oblastní charita Znojmo

Denní stacionář sv. Damiána, Mašovická 10

Poskytuje stravování, informace, zprostředkování kontaktu se společenským prostředím, pomoc při prosazování práv a zájmů, při sebeobsluze výchovné, vzdělávací a aktivační služby.

Pomáhá řešit situaci rodin a dětí s mentálním postižením, kombinovanými vadami a s rysy autismu, jejichž rodiče mají postižené dítě v domácí péči.

Snahou je rozvíjet osobnost, schopnosti a dovednosti uživatelů těchto služeb, a také upevňovat jejich hygienické návyky, zvyšovat jejich sociální adaptabilitu a zlepšovat prvky komunikace.

Počet uživatelů: 24

Domovy pro seniory

Poskytovatel: Centrum sociálních služeb Znojmo, příspěvková organizace

Centrum sociálních služeb Znojmo, příspěvková organizace, U Lesíka 11

Služby klientům jsou poskytovány na Domově pro seniory a na Domově s pečovatelskou službou ve Znojmě. Zařízení poskytuje pracovní výchovnou činnost, čímž motivuje a aktivizuje seniory k zapojení do běžných denních činností, jejich zájmy využívá k činnosti v pracovní dílně, podporuje klienty při využití běžně dostupných služeb, pomáhá při kontaktu s rodinou, obnovuje a upevňuje kontakt s přirozeným sociálním prostředím. Aktivizační činnost je zaměřena na udržování, obnovení

a nácvik samostatnosti a soběstačnosti, na rozvoj mobility, na pomoc při samostatném pohybu v interiéru, zlepšování kondice dle individuálního stavu klientů.

Domovy se zvláštním režimem

Poskytovatel: Centrum sociálních služeb Znojmo, příspěvková organizace

Centrum sociálních služeb Znojmo, příspěvková organizace, U Lesíka 11

Služby klientům jsou poskytovány na Domově pro seniory a na Domově s pečovatelskou službou ve Znojmě. Zařízení poskytuje pracovní výchovnou činnost, čímž motivuje a aktivizuje seniory k zapojení do běžných denních činností, jejich zájmy využívá k činnosti v pracovní dílně, podporuje klienty při využití běžně dostupných služeb, pomáhá při kontaktu s rodinou, obnovuje a upevňuje kontakt s přirozeným sociálním prostředím. Aktivizační činnost je zaměřena na udržování, obnovení a nácvik samostatnosti a soběstačnosti, na rozvoj mobility, na pomoc při samostatném pohybu v interiéru, zlepšování kondice dle individuálního stavu klientů.

Azylový dům

Poskytovatel: DIECÉZNÍ CHARITA BRNO – Oblastní charita Znojmo

Domov pro matky v tísní, Mašovická 10, Znojmo – Hradiště

Poskytnutí pomoci matkám s dětmi do 18ti let nebo těhotným ženám, které se náhle ocitnou v krizové situaci. Zajištění ubytování v důstojném prostředí, nabídnutí pomoci při řešení jejich problémů i problémů jejich dětí, poskytnutí kontaktů na různá odborná pracoviště, aj.

Kapacita: 10 bytových jednotek a 3 krizové pokoje

Poskytovatel: Centrum sociálních služeb Znojmo, příspěvková organizace

Azylový dům pro muže, Přímětická 42

Azylový dům slouží mužům, kteří se ocitli bez přístřeší po návratu z výkonu trestu, vyloučením z rodiny pro neshody, odchodem životního partnera, ztrátou zaměstnání, ztrátou bydlení. Jeho posláním je poskytnout individuální, důstojnou, nepřetržitou a koncepční pomoc těmto osobám. V současné době je kapacita 24 lůžek, v zimních měsících je zde přechodně ubytováno až 35 osob.

Noclehárny

Poskytovatel: Centrum sociálních služeb Znojmo, příspěvková organizace

Noclehárna - azylový dům pro muže, Přímětická 42

Noclehárna poskytuje ambulantní služby mužům bez přístřeší, kteří mají zájem o využití hygienického zařízení a přenocování.

Služba obsahuje tyto základní činnosti:

- ✓ pomoc při osobní hygieně nebo poskytnutí podmínek pro osobní hygienu

- ✓ poskytnutí přenocování

V současné době je kapacita 5 lůžek.

Sociální poradenství

Poskytovatel: Centrum sociálních služeb Znojmo, příspěvková organizace

Poradna pro rodinu a mezilidské vztahy, Jarošova 26

Poradna pro rodinu a mezilidské vztahy ve Znojmě poskytuje klientům - partnerům, manželům, rodinám i jednotlivcům pomoc při řešení těžkostí partnerského, rodinného soužití a mezilidských vztahů. Cílem poradenské pomoci je podpořit klienta, který se ocitl v obtížné situaci. Konečným cílem je klienta posílit natolik, aby služby přestal potřebovat nebo je potřeboval jen v nezbytně nutném rozsahu.

Základní činnosti:

- ✓ zprostředkování kontaktu se společenským prostředím
- ✓ sociálně terapeutické činnosti
- ✓ pomoc při uplatňování práv, oprávněných zájmů a při obstarávání osobních záležitostí

Další činnosti poskytované služby:

- ✓ telefonická krizová pomoc „Linka Naděje“

Cílovou skupinu tvoří děti a mládež, nacházející se v obtížné životní situaci, kterou přechodně nemohou řešit sami vlastními silami. Dále převážně rodiče dětí, které se dostaly do obtížné životní situace.

Počet osob, kterým byla poskytnuta služba: 230/rok

Poskytovatel: Svaz tělesně postižených v ČR, o.s., Okresní organizace

Svaz tělesně postižených v ČR, o.s., Zámečnická 10

Svaz je iniciativní a poradní organizací v otázkách týkajících se sociální problematiky a legislativních návrhů vztahujících se k tělesně postiženým občanům v oblasti sociální politiky.

Roční kapacita: 210 klientů, okamžitá služba 2 klienti

Poskytovatel: TyfloCentrum Brno, o.p.s.

TyfloCentrum Brno, pracoviště Znojmo, Dukelských bojovníků 150

Posláním společnosti je pomáhat nevidomým a slabozrakým v překonávání důsledků jejich těžkého zrakového postižení. Posláním naplňuje prostřednictvím nabídky sociálních služeb, které směřují k uspokojování potřeb, vyplývajících z těžkého zrakového postižení, k rozšiřování možností uplatnění všestranných zájmů a ke zlepšování životních podmínek těžce zrakově postižených občanů.

Cílem činnosti služeb je vést klienta:

- k samostatnosti a nezávislosti,
- ke zkvalitnění jeho života, zlepšování životních podmínek,
- k podpoře společenského a kulturního uplatnění,
- k dosažení integrace společnosti na zásadě rovnosti, k rozšiřování možností pracovního uplatnění a uplatnění všestranných zájmů.

Počet klientů: 50

Poskytovatel: DIECÉZNÍ CHARITA BRNO – Oblastní charita Znojmo

Centrum poradenství a pomoci Znojmo, Dolní Česká 1

Bezplatné poskytování komplexních informací a rad při řešení potíží uživatelů (osoby se zdravotním postižením), asistence při řešení jejich tíživých situací. Poskytuje pomoc a kvalitní poradenství podle potřeb a přání uživatelů, např. při podávání žádostí o dávky sociální péče, státní sociální podpory a důchodového zabezpečení, zprostředkování kontaktů na odborná pracoviště, instituce, neziskové organizace.

Počet uživatelů: 60

Poskytovatel: Národní rada zdravotně postižených ČR

Poradna pro uživatele sociálních služeb, Velká Michalská 22

Poradna nabízí odborné sociální poradenství, bezplatnou pomoc při výběru vhodné sociální služby a při uzavírání smluv s poskytovatelem sociálních služeb.

Pečovatelská služba

Poskytovatel: DIECÉZNÍ CHARITA BRNO – Oblastní charita Znojmo

Charitní pečovatelská služba Znojmo, Dolní Česká 1

Pečovatelská služba je poskytována invalidním občanům, kteří nemohou vzhledem ke svému zdravotnímu stavu plně zabezpečit své základní potřeby. Snahou je umožnit jim, aby mohli zůstat co nejdéle ve svém prostředí doma. Poskytuje osobní pomoc se zvládnutím běžných každodenních úkonů – péče o domácnost, osobní péče.

Počet uživatelů: 85

Poskytovatel: Centrum sociálních služeb Znojmo, příspěvková organizace

Centrum sociálních služeb Znojmo, příspěvková organizace, U Lesíka 11

Pečovatelská služba je poskytována v domácím prostředí a v domech s pečovatelskou službou. Pečovatelská služba zajišťuje osobní pomoc se zvládnutím každodenních úkonů v oblasti osobní péče a péče o domácnost. Jedná se o běžné úkony osobní hygieny, přípravu a podávání jídla, donášku nebo dovoz oběda, nákupy a jiné pochůzky, úklid domácnosti, doprovod k lékaři, na

vycházky, na úřady, přípravu a podávání léků, dohled nad dospělým občanem, masáže, pedikúru ve střediscích osobní hygieny i v domácnostech, perličkové koupele, praní i žehlení prádla apod. V rámci pečovatelské služby je zřízena dietní kuchyně a jídelna pro seniory. Poskytování stravy je součástí pečovatelské služby. Denně se vaří pestrá strava, klienti mají výběr ze dvou racionálních jídel, diabetické a šetřící stravy. V rámci pečovatelské služby se strava rozváží do domácností klientů ve Znojmě a přilehlých obcích.

Průvodcovské a předčitatelské služby

Poskytovatel: TyfloCentrum Brno, o.p.s.

TyfloCentrum Brno, pracoviště Znojmo, Dukelských bojovníků 150

Posláním společnosti je pomáhat nevidomým a slabozrakým v překonávání důsledků jejich těžkého zrakového postižení. Poslání naplňuje prostřednictvím nabídky sociálních služeb, které směřují k uspokojování potřeb, vyplývajících z těžkého zrakového postižení, k rozšiřování možností uplatnění všestranných zájmů a ke zlepšování životních podmínek těžce zrakově postižených občanů.

Cílem činnosti služeb je vést klienta:

- k samostatnosti a nezávislosti,
- ke zkvalitnění jeho života, zlepšování životních podmínek,
- k podpoře společenského a kulturního uplatnění,
- k dosažení integrace společnosti na zásadě rovnosti,
- k rozšiřování možností pracovního uplatnění a uplatnění všestranných zájmů.

Počet klientů: 50

Sociálně terapeutické dílny

Poskytovatel: DIECÉZNÍ CHARITA BRNO – Oblastní charita Znojmo

Chráněná dílna sv. Kláry, Dolní Česká 1

Poskytuje zprostředkování práce osobám s duševním onemocněním. Klienty zaměstnává v dílně, což vede k získání pracovních návyků a tím také zlepšení vlastního prosazení na trhu práce.

Navazujícím centrem je klub „POHODA“ určený pro osoby s psychickým onemocněním. Poskytuje volnočasové a sportovní aktivity. Klienti se zde setkávají se stejně postiženými lidmi.

Počet uživatelů: 33

Sociální rehabilitace

Poskytovatel: DIECÉZNÍ CHARITA BRNO – Oblastní charita Znojmo

Sociální rehabilitace, Křížovnická 26

Cílem služby je nalezení vhodného uplatnění pro osoby se zdravotním postižením, podporování jejich sebedůvěry a seberealizace, rozvíjení jejich schopností a dovedností a prostřednictvím pracovní terapie zlepšit jejich kvalitu života.

Počet uživatelů: 9

Osobní asistence

Poskytovatel: DIECÉZNÍ CHARITA BRNO – Oblastní charita Znojmo

Osobní asistence Znojmo, Dolní Česká 1

Posláním služby je umožnit jejím uživatelům zachovat jejich soběstačnost, žít samostatný, nezávislý život ve svém vlastním domácím prostředí a s pomocí osobního asistenta zvládat ty úkony, které by dělali sami, kdyby jim v tom nebránilo zdravotní postižení. Jde o pomoc s hygienou, pomoc při podávání jídla, při úklidu, nákupech, doprovod na úřady, k lékaři.

Počet uživatelů: 30

Poskytovatel: Vozíčkáři Znojemska, o.s.

Registraci této sociální služby připravuje občanské sdružení na začátek roku 2008.

Sociálně aktivizační služby pro seniory a osoby se zdravotním postižením

Poskytovatel: Centrum sociálních služeb Znojmo, příspěvková organizace

Dům s pečovatelskou službou Znojmo, Vančurova 17

Sociálně aktivizační služba pro seniory a osoby se zdravotním postižením nabízí osobám se zdravotním postižením a seniorům, zprostředkování kontaktu se společenským prostředím, a to prostřednictvím zájmových, vzdělávacích a volnočasových aktivit. Součástí této služby je poskytování sociálně terapeutických činností, které vedou k rozvoji nebo udržení osobních a sociálních schopností a dovedností, jež podporují sociální začleňování osob. V případě zájmu klienta bude nabízena pomoc při uplatňování práv a oprávněných zájmů při obstarávání osobních záležitostí. Služba se poskytuje na základě zájmu samotné osoby či jeho příbuzných a známých. Klientům se v rámci této služby nabízí využití volného času formou společenských her, rehabilitačního cvičení v zájmu uchování soběstačnosti. Poskytována je pomoc při vytváření společenských a sociálních kontaktů apod. Cílovou skupinou jsou jednotlivci i páry se zdravotním postižením a senioři.

Základní činnosti:

- ✓ Výchovné, vzdělávací a aktivizační činnosti
- ✓ Sociálně terapeutické činnosti
- ✓ Pomoc při uplatňování práv, oprávněných zájmů

Poskytovatel: Svaz tělesně postižených v ČR, o.s., Okresní organizace

Svaz tělesně postižených v ČR, o.s., Zámečnická 10

Svaz je iniciativní a poradní organizací v otázkách týkajících se sociální problematiky a legislativních návrhů vztahujících se k tělesně postiženým občanům v oblasti sociální politiky.

Roční kapacita: 570 klientů, okamžitá služba 15 klientů

Poskytovatel: TyfloCentrum Brno, o.p.s.

TyfloCentrum Brno, pracoviště Znojmo, Dukelských bojovníků 150

Posláním společnosti je pomáhat nevidomým a slabozrakým v překonávání důsledků jejich těžkého zrakového postižení. Posláním naplňuje prostřednictvím nabídky sociálních služeb, které směřují k uspokojování potřeb, vyplývajících z těžkého zrakového postižení, k rozšiřování možností uplatnění všestranných zájmů a ke zlepšování životních podmínek těžce zrakově postižených občanů.

Cílem činnosti služeb je vést klienta

- ☐ k samostatnosti a nezávislosti,
- ☐ ke zkvalitnění jeho života, zlepšování životních podmínek,
- ☐ k podpoře společenského a kulturního uplatnění,
- ☐ k dosažení integrace společnosti na zásadě rovnosti, k rozšiřování možností pracovního uplatnění a uplatnění všestranných zájmů.

Počet klientů: 50

Odlehčovací služby

Poskytovatel: Centrum sociálních služeb Znojmo, příspěvková organizace

Domovinka – přechodné pobyty pro seniory, Vančurova 17

Pobytové odlehčovací služby poskytují pomoc osobám se zdravotním postižením a seniorům, kteří potřebují pomoc jiné osoby při zvládnutí běžných úkonů v péči o vlastní osobu. Cílovou skupinou jsou i osoby, které jinak o tyto osoby pečují v domácnosti. Cílem služby je umožnit pečující osobě nezbytný odpočinek, a na druhé straně zajistit ubytování osobám z dané cílové skupiny. Cílovou skupinou jsou jednotlivci i páry se zdravotním postižením a seniory.

Okruh osob, pro které je služba určena:

- ☐ Osoby, které se dostanou do nepříznivé životní situace, např. týrání ze strany rodiny
- ☐ Čekatelé na umístění do domova pro seniory či do domu s pečovatelskou službou a jsou nuceni žít v nevyhovujících podmínkách
- ☐ V případech rekonstrukce bytu či rodinného domu, hospitalizace pečujícího, rekonvalescence apod.

Základní činnosti:

- ✓ Pomoc při zvládnutí běžných úkonů péče o vlastní osobu

- ✓ Pomoc při osobní hygieně či poskytnutí podmínek pro osobní hygienu
- ✓ Poskytnutí stravy či pomoc při jejím zajištění
- ✓ Poskytnutí ubytování
- ✓ Pomoc při uplatňování práv, oprávněných zájmů

V současné době je kapacita 5 lůžek.

Nízkoprahová denní centra

Poskytovatel: Vozíčkáři Znojemska, o.s.

Nízkoprahové denní centrum, Kotkova 14

Centrum poskytuje poradenství v oblasti sociální, kompenzačních pomůcek (včetně poskytnutí vzorků pro inkontinenci), různé volnočasové aktivity, výuku německého a anglického jazyka, rekondice, krátkodobé výlety, společné návštěvy koncertů, besedy, pravidelné cvičení Thai-chi. Stálých členů je 120. K 1.8.2007 služba ještě není registrovaná, ale registrace probíhá.

Kontaktní centra

Poskytovatel: Sdružení podané ruce – kontaktní centrum Netopeer

Kontaktní centrum, Horní Česká 4

Cílovou skupinou poskytovaných služeb jsou riziková a problémová uživatele drog. Poskytována je pomoc při styku s úřady, zprostředkování léčby a resocializace, detoxifikace, detoxikace, poradenství, základní zdravotnické ošetření, bezplatné a anonymní testování na infekční choroby, sociálně-právní poradenství.

Počet navázaných kontaktů: 900/rok

Terénní programy

Poskytovatel: Sdružení podané ruce – kontaktní centrum Netopeer

Terénní program pro uživatele drog, Horní Česká 4

Aktivní vyhledávání a kontaktování uživatelů drog a experimentátorů s návykovými látkami.

Terénní práce zahrnuje poskytování informací o zdravotních a jiných rizicích užívání, motivování uživatelů k pozitivním změnám směrem k méně rizikovým způsobům užívání drog, k udržení dosažených pozitivních změn chování, zprostředkování dalších služeb, péče.

Poskytovatel: Asociace – IUVENES – ZNOYEM²

Altánek, Kovářská 19

Asociace nabízí: informační činnost v sociálně – kulturní oblasti propojené s environmentální výchovou, propojené v občanských (mezilidských) aktivitách, kontaktní informační činnost v oblasti

² Poskytovatel zatím o registraci nepožádal, ale zvažuje, že o registraci požádá.

sociálního, kulturního a ekologického dědictví, pedagogicko – výchovnou činnost, komunitní programy, projekty a podprahové aktivity pro děti a mládež.

Tabulka 26: Poskytovatelé sociálních služeb

Poskytovatel	Adresa	Název zařízení (poskytovaná služba)
Centrum sociálních služeb Znojmo, příspěvková organizace	U Lesíka 11, 669 02 Znojmo	Centrum denních služeb (centrum denních služeb) Centrum sociálních služeb Znojmo (domov pro seniory, domov se zvláštním režimem, pečovatelská služba) Azylový dům pro muže (azylový dům) Noclehárna – azylový dům pro muže (noclehárna) Poradna pro rodinu a mezilidské vztahy (sociální poradenství) Dům s pečovatelskou službou Znojmo (sociálně aktivizační služby pro seniory a osoby se zdravotním postižením) Domovinka – přechodné pobyty pro seniory (odlehčovací služby)
Diecézní charita Brno	Dolní Česká 1, 669 02 Znojmo	Denní stacionář sv. Damiána (denní stacionář) Domov pro matky v tísní (azylový dům) Centrum poradenství a pomoci Znojmo (sociální poradenství) Charitní pečovatelská služba Znojmo (pečovatelská služba) Chráněná dílna sv. Kláry (sociálně - terapeutická dílna) Sociální rehabilitace (sociální rehabilitace) Osobní asistence Znojmo (osobní asistence)
TyfloCentrum Brno, o.p.s.	Dukelských bojovníků 150, 669 02 Znojmo	TyfloCentrum Brno, pracoviště Znojmo (sociální poradenství, průvodcovské a předčitatelské služby, sociálně aktivizační služby pro seniory a osoby se zdravotním postižením)
Sdružení podané ruce – kontaktní centrum Netopeer	Horní Česká 4, 669 02 Znojmo	Kontaktní centrum Netopeer (kontaktní centrum) Terénní program pro uživatel drog (terénní program)
Svaz tělesně postižených v ČR, o.s., Okresní organizace	Zámečnická 10, 669 02 Znojmo	Svaz tělesně postižených v ČR, o.s. (sociální poradenství, sociálně aktivizační služby pro seniory a osoby se zdravotním postižením)
Asociace – IUVENES - ZNOYEM³	Kovářská 19, 669 02 Znojmo	Altánek (terénní program)
Vozíčkáři Znojemska, o.s.⁴	Kotkova 14, 669 02 Znojmo	Nízkoprahové denní centrum (nízkoprahové denní centrum)
NRZP ČR	Partyzánská 7, 170 00 Praha 7	Poradna pro uživatele sociálních služeb (sociální poradenství)

Zdroj: Krajský úřad Jihomoravského kraje

Dětský domov

Ve Znojmě se nachází jeden dětský domov pro děti a mládež ve věku od 3 do 19 let. Jsou zde umístovány děti na základě předběžného opatření nebo nařízení ústavní výchovy v případech, kdy rodina neplní svoji funkci, nebo kdy je dítě osiřelé. Děti navštěvují mateřské školy, základní a speciální školy a SOU. Zařízení pořádá celou řadu aktivit, kterými se snaží co nejlépe nahradit rodinu (pobyty u moře, na horách, školu v přírodě). Zřizovatelem je Jihomoravský kraj.

³ Poskytovatel zatím o registraci nepožádal, ale zvažuje, že o registraci požádá.

⁴ Poskytovatel je v procesu registrace ohledně nízkoprahového denního centra. Službu osobní asistence plánuje registrovat na začátek roku 2008.

8 SPRÁVA MĚSTA

Město v souladu s ustanovením zákona č. 128/2000 Sb. vykonává agendu v přenesené působnosti (státní správu) a v samostatné působnosti pak samosprávu.

Povinnosti fyzickým a právnickým osobám na území města může město Znojmo v samostatné působnosti uložit městskou vyhláškou, úkoly v přenesené působnosti město zpravidla „usměrňuje“ nařízením.

Město je spravováno Zastupitelstvem města Znojma. Zastupitelstvo města je voleným sborem, který má mandát ke správě města. Zastupitelstvo města Znojmo má v tomto volebním období 31 členů.

Tabulka 27: Volební výsledky v posledních 2 volbách

Strana/hnutí	2006	2002
Občanská demokratická strana	23,48	14,03
SNK Evropští demokraté	6,47	-
Česká str.sociálně demokrat.	12,46	12,56
Komunistická str. Čech a Moravy	24,85	23,83
Křesť.demokr.unie-Čs.str.lid	13,98	17,96
Strana zelených	4,13	3,77
Unie pro Znojmo	7,05	-
"Sdružení neustraníků"	4,99	-
STRANA ROVNOST ŠANCÍ	1,80	-
Národní strana	1,19	-
Moravané	1,80	-
Republikáni Miroslava Sládka	-	1,73
Sdružení nezávislých	-	8,99
NEZÁVISLÍ	-	3,88
Cesta změny	-	3,91
Unie svobody-Demokratická unie	-	6,18
Nestráníci pro Moravu	-	4,56

Zdroj: Český statistický úřad

Z výše uvedené tabulky je zřejmé, že voličská základna ve městě je spíše levicového založení, přesto nelze neupozornit na výrazný, téměř 10% skok Občanské demokratické strany ze 14 % v roce 2002 na takřka 24 % v roce 2006.

Zastupitelstvo si ze svých členů volí radu města, jako výkonný orgán, který však plní svoji významnou roli hlavně v samostatné působnosti. Oproti zastupitelstvu, které se musí scházet nejméně 1 za 3 měsíce (tam kde zastupitelstvo volí radu), se rada města schází podle potřeby.

Rada obce připravuje návrhy pro jednání zastupitelstva a zabezpečuje plnění jím schválených usnesení.

Starosta města zastupuje obec navenek a je současně v čele městského úřadu. Tento úřad vykonává činnosti v samostatné a přenesené působnosti. Pro tyto účely může být městský úřad vnitřně členěn na odbory a oddělení s náležitým personálním obsazením.

Městský úřad ve Znojmě se člení takto:

- Odbor školství
- Odbor výstavby
- Odbor správní
- Odbor živnostenský
- Odbor organizační
- Odbor dopravy
- Odbor finanční
- Odbor památkové péče
- Odbor rozvoje
- Odbor životního prostředí
- Odbor majetkový
- Odbor sociální

S ohledem na potenciál cestovního ruchu, lze doporučit lepší organizační začlenění činností týkající se cestovního ruchu a adekvátní personální posílení této agendy.

8.1 Hospodaření města Znojma

Hlavním nástrojem hospodaření města je městský rozpočet.

Tabulka 28: Rozpočet podle jednotlivých kapitol (v tis. Kč) v letech 2004- 2007

Kapitola/Název	2004	2005	2006	2007
702 Vodní hospodářství	73 104	113 654	185 722	117 946
709 Zemědělství	27 307	28 820	29 492,2	30 640
710 Doprava	60 366	49 752	7 980	6 822
711 Obchod	1 240	1 364	1 490	1 175
714 Školství	195 600	54 842	51 896	59 308
715 Zdravotnictví	8 424	4 908	3 795	4 235
716 Kultura	34 842	39 089	34 392	34 716
719 Vnitřní správa	147 625	143 508	144 068,8	156 783,2
728 Sociální věci	121 523	114 987	125 526,2	145 440,5
739 Místní hospodářství	139 823	128 011	117 725	110 663
740 Výstavba	97 361	6 409	4 4521	97 104
741 Všeobecná pokladní správa	51 831	62 383	58 943,9	52 231,7
Celkem	959 046	747 727	805 552,1	817 064,4

Zdroj: Město Znojmo

Město Znojmo má v běžném roce cca 800 mil. Kč výdajů. Tyto výdaje jsou pak v jednotlivých letech ještě zvyšovány vlivem rozsáhlých investičních akcí (např. v roce 2004 městské koupaliště v Louce, v roce 2006-2007 rekonstrukce kanalizace z dotačního programu ISPA (Fondu soudržnosti)).

Město se snaží být dobrým hospodářem a ukazatel dluhové služby je v jednotlivých letech v mezích tolerance pro zdravé městské finance. V roce 2004 byl ukazatel dluhové služby na úrovni 1,5 %, v roce 2006 je to již 3,3 %.

8.2 Organizace zřizované městem

Město může zřizovat k plnění svých úkolů právnické osoby a organizační složky obce bez právní subjektivity. Mezi nejvýznamnější organizace zřizované městem Znojmo patří tyto:

- Městské lesy Znojmo
- Městská zeleň Znojmo
- Víceúčelové sportovní zařízení města Znojma
- Správa domovního fondu
- Domov - penzion pro důchodce a Centrum sociálních služeb (obě instituce sloučeny)
- Základní škola - Václavské nám.
- Základní škola - Prokopa Diviše
- Základní škola - JUDr. J. Mareše
- Základní škola - nám. Republiky
- Základní škola – Mládeže
- Základní škola – Pražská
- Mateřská škola – Dělnická
- Mateřská škola - nám. Armády
- Mateřská škola – Holandská
- Mateřská škola – Přímětice
- Mateřská škola - nám. Republiky
- Mateřská škola – Pražská
- Znojemská Beseda
- Městská knihovna

8.3 Komunikace s veřejností

Komunikace s veřejností je základním předpokladem úspěšného řízení města. Pro komunikaci s veřejností jsou využívány tyto komunikační nástroje:

- Webové stránky
- Elektronická podatelna (v realizaci)
- Znojemské listy
- Úřední deska
- Komunitní plánování- prováděné Centrem sociálních služeb Znojmo
- Průzkum názorů

Z hlediska zapojování veřejnosti je ve Znojmě spíše využíváno pasivní informování veřejnosti, v poslední době se však úroveň občanské participace zlepšuje díky projektům např. komunitního plánování, v rámci něž byl realizován i průzkum názorů. Progresivní komunikační nástroje typu plánovací víkend či účast veřejnosti na pracovních skupinách jsou však využívány sporadicky.

8.4 Zahraniční spolupráce, partnerská města

Město Znojmo leží v příhraniční zóně s Rakouskem, oproti jiným městům je tak zahraniční spolupráce intenzivnější.

Město Znojmo spolupracuje zejména s těmito městy a městskými částmi:

- 🏠 Harderwijk – Holandsko
- 🏠 Torgau - Německo
- 🏠 Trento – Itálie
 - ✓ Trento – Povo (městská část)
 - ✓ Trento - Villazzano (městská část)
- 🏠 Pontassieve - Itálie
- 🏠 Nové Zámky – Slovensko
- 🏠 Strzegom – Polsko
- 🏠 Bratislava – Ružinov- Slovensko (městská část)
- 🏠 Retz- Rakousko
- 🏠 Eslöv - Švédsko

Spolupráce s partnerskými městy probíhá převážně v oblasti kulturní a sportovní spolupráce. Nejintenzivnější je spolupráce s nizozemským městem Harderwijk (od roku 1991). Vzájemná výměna zkušeností mezi managementy partnerských měst vyvolává synergický efekt v podobě následné spolupráce mezi základními a středními školami a mezi různými zájmovými sdruženími. V rámci spolupráce probíhají výměnné pobyty studentů z Gymnázia Dr. Karla Polesného a Střední zdravotnické školy, do spolupráce se zapojila i Oblastní charita Znojmo. Základní škola JUDr. J.Mareše a oddíl Modrých slonů spolupracují s Harderwijkem v oblasti korfbalu. Zejména v posledních letech byly v rámci spolupráce zkontaktovány různé zájmové skupiny, např. kluby fotografů, sportovní oddíly – plavání, atletika. Jednou z nejvýznamnějších akcí, která spojuje většinu znojemských partnerských měst, je mezinárodní fotbalový turnaj žáků v kopané, jehož prvních sedm ročníků pořádalo Město Znojmo, další se konaly v Harderwijkku a Strzegomi.

Základní škola, nám. Republiky spolupracuje se školou v italském Trentu, přičemž hlavním přínosem je výměna zkušeností, poznávání jiných kultur, zejména při výměnných pobytech mládeže.

Co se týká společných záměrů, jsou snahy rozšířit spolupráci i do oblasti cestovního ruchu, zejména prostřednictvím vzájemné propagace.

8.5 Vazba města na EU

Znojmo se snaží být v rámci Evropské Unii platným a viditelným městem.

Největším projektem financovaným ze zdrojů EU byla rekonstrukce kanalizace města Znojma s celkovými náklady 614,6 mil Kč, přičemž Fond soudržnosti se na financování podílel 70 %, 10 % financoval Státní fond životního prostředí a zbytek byl příspěvek zájmového sdružení obcí Vodovody a kanalizace Znojemska.

Kromě velkých investičních akcí se však podařilo získat příspěvek ze Strukturálních fondů i na měkké projekty (např. komunitní plánování).

Moderní železniční spojení zajistí v krátkodobém výhledu pravidelné, komfortní a frekventované (12krát za den) spojení Znojma s jednou z evropských metropolí - Vídní.

9 ZÁVĚR

Město Znojmo leží v atraktivním prostředí na rozhraní Znojenské pahorkatiny a Dyjskosvrateckého úvalu v příhraničí s Rakouskem, stranou nejvýznamnějších evropských dopravních koridorů, ale přesto na významné dopravní spojnici Praha-Jihlava-Vídeň. S tím souvisí relativně kvalitní životní prostředí ve městě, ale na druhou stranu i vysoká intenzita dopravy (tranzitní) přes centrum města.

Relativně nevýhodná poloha a s tím spojená špatná dopravní dostupnost od regionální metropole - Brna ovlivňuje negativním způsobem vznik nových pracovních příležitostí a promítá se i do věkové struktury obyvatel města Znojma. V souvislosti s plánovanou výstavbou rychlostní komunikace na hraniční přechod v Hatích, by se však situace mohla zlepšit. Významným problémem, podobně jako v dalších městech ČR, je narůstající automobilismus a s tím spojená doprava v klidu.

V oblasti technické infrastruktury je situace ve městě relativně dobrá v oblasti čištění odpadních vod. Rezervy však existují v okrajových částech města, což platí jak pro stokovou kanalizační síť, tak i pro další inženýrské sítě. Nutná je rekonstrukce úpravy pitné vody, jež nevyhovuje současným požadavkům.

Město Znojmo společně se svým okolím představuje v oblasti cestovního ruchu a rekreace významnou lokalitu i z nadregionálního pohledu. Město samotné disponuje velkým počtem historických a kulturních památek, mezi nimiž jednoznačně vyniká románská rotunda svaté Kateřiny s ojedinělými nástěnnými malbami z přelomu 11. a 12. stol.

Znojmo také představuje přirozené centrum vinařství v regionu, oblast je proslulá především svými bílými víny – tuto skutečnost je vhodné využít především pro další rozvoj a propagaci Znojma jako východiska pro vinařskou turistiku, a to i pro přílehlou vinařskou oblast v Rakousku.

Znojmo jako turistické centrum celé oblasti vykazuje několik nedostatků v oblasti zajištění požadovaného standardu služeb pro návštěvníky města. Problematické je parkování osobních vozidel u hotelů v centru města.

Z pohledu sociálních služeb již v současné době přestává dostatečnou kapacitu domova pro seniory a proto bude nutné ji v blízké budoucnosti rozšířit. Naproti tomu je vyhovující kapacita domů s pečovatelskou službou. Ve Znojmě chybí chráněné bydlení, které není v celém regionu zastoupeno. Ve městě nenajdeme také nízkoprahové centrum pro děti a mládež včetně sociálně aktivizační služby, a také občanskou poradnu. Problém nastává také se zvyšujícím se počtem osob bez přístřeší, kdy kapacita azylového domu a noclehárny nedostačuje. Chybí krizová lůžka.

Město Znojmo, oproti jiným srovnatelným městům, dobře hospodaří se svým majetkem a pokud se zadlužuje, tak z důvodu svého dalšího udržitelného rozvoje. Dluhová služba dosahuje zanedbatelných hodnot. Přesto lze identifikovat prostor ke zlepšení, zejména orientovaný na zefektivnění práce městského úřadu a dalšího vzdělávání úředníků MěÚ.



**STRATEGICKÝ PLÁN ROZVOJE MĚSTA ZNOJMA
NÁVRHOVÁ ČÁST**



PŘEDMLUVA	3
1 SOUHRNNÁ SWOT ANALÝZA MĚSTA ZNOJMA	4
2 PROBLÉMOVÉ OKRUHY STRATEGIE.....	13
3 STRATEGICKÁ VIZE ROZVOJE MĚSTA.....	18
3.1 Cíle a priority strategického plánu města Znojma.....	19
3.2 Opatření strategického plánu	20

PŘEDMLUVA

Strategický plán rozvoje města Znojma představuje základní orientaci rozvoje města do roku 2015 a je strategickým dokumentem, pomocí něhož bude ve stanoveném časovém horizontu zabezpečována samosprávou města koordinace strategických aktivit, které významným způsobem ovlivňují život obyvatel města Znojma.

Na základě SWOT analýzy a deklarované strategické vize rozvoje města bylo identifikováno šest problémových okruhů strategického plánu rozvoje města, v rámci nichž jsou uspořádány rozvojové aktivity, jimiž bude strategie realizována. Jedná se o tyto problémové okruhy: Doprava a technická infrastruktura, Kvalita života a životní prostředí, Konkurenceschopnost ekonomiky, Cestovní ruch, Sociální služby a Řízení a správa města.

Nejdůležitějším výstupem Strategického plánu jsou nadefinované cíle a konkrétní aktivity s určením zúčastněných subjektů a předpokládaného termínu realizace.

Je nezbytné, aby na vypracovaný strategický plán bezprostředně navazovala implementační fáze, byly stanoveny kroky k postupné realizaci podle přijatých priorit a časového určení a jednotlivé rozvojové aktivity byly realizovány.

Strategický plán rozvoje města Znojma je pojímán jako časově závislý dokument, vycházející především z reality dalšího vývoje města a jeho okolí. Jeho úspěšnost se bude odvíjet od toho, zda zůstane „živým“ dokumentem. Aby jím zůstal, bude potřebné provádět jeho aktualizaci, a to:

- při setrvalém vývoji města, kraje a ČR v průběhu tří až čtyř let,
- dojde-li k závažným „skokovým“ změnám ve městě nebo jeho systémovém okolí, pak ad hoc bezprostředně po jejich identifikaci a poznání vlivů, jaké mohou pro budoucnost města mít.

V průběhu zpracování byla v dosažitelné míře uplatňována snaha o naplnění principu partnerství oslovením obyvatel města ke zjištění jejich názorů a postojů a zástupců vybraných zaměstnavatelských subjektů ve městě.

1 SOUHRNNÁ SWOT ANALÝZA MĚSTA ZNOJMA

Analýza SWOT obsahuje souhrnné formulace analytických poznatků, identifikovaných vazeb a jejich zařazení do jednotlivých kvadrantů (vnitřní silné a slabé stránky, vnější příležitosti a ohrožení).

Cílem analýzy SWOT je uspořádat a zhodnotit výchozí poznatkovou základnu pro formulaci strategické rozvojové vize města a hlavních strategických cílů podle stanovených problémových oblastí.

Silné stránky – současná charakteristika města, konkurenční výhody města.

Slabé stránky – současná charakteristika města, faktory, které město limitují nebo ohrožují.

Příležitosti – vnější vlivy, které na město působí kladně.

Ohrožení – vnější vlivy, které by mohly v budoucnu nastat, působící na město záporně.

SWOT analýza - Doprava

Silné stránky	Slabé stránky
<ul style="list-style-type: none"> • Vybudovaná síť cyklotras – propojení se sousedním Rakouskem; tematické okruhy; kvalitní značení cyklostezek v terénu • Relativně dobré spojení s Rakouskem • Relativně rozvinutá síť MHD • Existence lokalit pro výstavbu parkovacích domů 	<ul style="list-style-type: none"> • Špatná dostupnost na síť rychlostních komunikací • Nedostatečné napojení na páteřní železniční síť; existující spojení je nevyhovující • Špatný technický stav a nedostatečná kapacita silniční komunikace Znojmo – Pohořelice představující spojení do krajského města Brna • Chybějící obchvat města – veškerá tranzitní doprava ve směru Jihlava – Rakousko je vedena přes centrum města • Špatný, někde i kritický technický stav komunikací – jak silnic, tak chodníků -především v okrajových částech Znojma • Nedostatek parkovacích ploch v širším centru města • Problematický dopravně-bezpečnostní stav na některých frekventovaných křižovatkách • Velké množství silničních vozidel pohybujících se v centru města • Chybějící generel dopravy
Příležitosti	Hrozby
<ul style="list-style-type: none"> • Možnost využití prostředků z fondů EU na spolufinancování dopravní infrastruktury • Elektrifikace železniční tratě směr Retz a oprava mostu přes Dyji • Zájem rakouské strany na rozšiřování osobní železniční přepravy mezi Znojmem a Rakouskem • Zvyšování počtu parkovacích míst • Rozšíření pěší zóny na další části centra • Zapojení Znojma do Integrovaného dopravního systému Jihomoravského kraje – zvýšení úrovně kvality veřejné dopravy • Pokračující výstavba obchvatu • Rekonstrukce silnice I/53 (Znojmo- Pohořelice) • Výstavba parkovacích domů 	<ul style="list-style-type: none"> • Nedostatek financí (i na dofinancování projektů) a z toho plynoucí zpoždění výstavby a rekonstrukce dopravní infrastruktury a další pokračování jejího zaostávání za požadovanými standardy • Pokračování průtahů při budování obchvatu Znojma • Překážky v rozvoji dopravní infrastruktury plynoucí ze zákonných předpisů • Pokračující nárůst intenzity silniční dopravy bez odovídajících opatření v kapacitě dopravní infrastruktury • Další snižování významu železnice pro dopravu na Znojemsku (jak osobní, tak i nákladní) • Další zvyšování počtu silničních vozidel v centru města – snižování kvality prostředí

SWOT analýza -Technická infrastruktura

Silné stránky	Slabé stránky
<ul style="list-style-type: none"> • Dostatečný výkon úpravny vody • Zrekonstruovaná, kapacitně vyhovující čistírna odpadních vod vyhovující přísným předpisům EU • Kapacitní rozvody elektrické sítě • Vysoký stupeň plynofikace města • Využití zemního plynu pro centrální zásobování teplem • Kvalitní pokrytí telekomunikačními sítěmi • Vysoký stupeň pokrytí vodovodní a kanalizační sítí města 	<ul style="list-style-type: none"> • Chybějící kanalizace v okrajových částech města (Derflice, Načeratice, Kasárna, Mramotice) • Technické a kapacitní nedostatky kanalizační sítě • Technické nedostatky vodovodní sítě • Špatný technický stav venkovního elektrického vedení v okrajových částech města • Špatný stav úpravny vody
Příležitosti	Hrozby
<ul style="list-style-type: none"> • Možnost využití financí (dotací) z rozvojových programů, strukturálních fondů pro investice do rozvoje technické infrastruktury • Plán brzkého dokončení kompletní plynofikace města • Orientace na využívání obnovitelných místních energetických zdrojů 	<ul style="list-style-type: none"> • Nedostatek financí/kapitálu (i na dofinancování projektů). • Legislativa v oblasti ochrany ŽP zamezí rozvoji infrastruktury a následně sníží zájem investorů o region • Finanční sankce plynoucí z neplnění norem na čištění odpadních vod (problém okrajových částí Znojma) • Zvýšení pravděpodobnosti poruch na elektrické rozvodné síti jako důsledek neřešení jejího nevyhovujícího technického stavu • V souvislosti se zvyšováním cen za zemní plyn přechod vytápění zpět na tuhá paliva, případně odmítání přípojek zemního plynu v nově budovaných lokalitách

SWOT analýza - Kvalita života a životní prostředí

Silné stránky	Slabé stránky
<ul style="list-style-type: none"> • Vysoký podíl bytů I. kategorie • Dostatečná síť a kapacita mateřských a základních škol • Široká nabídka středoškolských vzdělávacích oborů • Velmi dobrá dostupnost základní zdravotnické péče • Komplexní nabídka zdravotnických služeb v Nemocnici Znojmo • Široká nabídka jednotlivých lékařských ambulancí • Velké množství kulturních, sportovních a společenských institucí • Bohatá spolková činnost • Městská plovárna a lázně • Silné sportovní zázemí na vrcholové úrovni (lední hokej, plavání, gymnastika) • Kvalitní přírodní a životní prostředí v okolí Znojma • Poloha Znojma na hranicích významné chráněné oblasti – Národního parku Podyjí • Dobrá kvalita vody v řece Dyji • Existence maloplošných chráněných území na katastru Znojma či v jeho blízkém okolí • Separovaný sběr odpadu • Provoz sběrného dvora • Vysoké procento napojených nemovitostí na kanalizaci ve městě Znojme • Existující pěší zóna v centru města 	<ul style="list-style-type: none"> • Vysoké průměrné stáří bytového fondu • Nedostatečná vybavenost všech částí města dětskými hřišti • Chybí Střední průmyslová škola - vysoký podíl učňovských oborů v porovnání s nabídkou úplného středního vzdělání technického zaměření • Podprůměrná kvalita života v celostátním kontextu (image chudého „kraje“) • Silná tranzitní silniční doprava středem města ve směru Jihlava – Rakousko jako důsledek neexistence obchvatu města • Velký podíl znečišťujících látek ze silniční dopravy • Vysoký podíl hluku z dopravy
Příležitosti	Hrozby
<ul style="list-style-type: none"> • Podpora nové bytové výstavby • Rozsáhlejší začlenění škol do systému nabídky volnočasových aktivit • Prohloubení spolupráce se sousedními městy a regiony – možnost využití dotačních zdrojů, organizování společenských a kulturních aktivit • Rozvoj využívání zelených ploch ve městě • Snížení hladiny hluku a exhalací v souvislosti s vybudováním obchvatu • Využití spalovny komunálního odpadu v Brně pro likvidaci odpadů ze Znojma • Výstavba kompostárny na využití biologického odpadu • Zvýšení počtu sběrných středisek nebezpečného odpadu • Revitalizace zeleného prstence“ údolí tří toků“ • Vyhlášení chráněného území pod hradem (skalní ostrožna) • Zlepšení image znojmského regionu 	<ul style="list-style-type: none"> • Snižování počtu dětí v souvislosti se stárnutím populace; z toho plynoucí rušení všech stupňů škol pro malý zájem • Snižování kvality bydlení z titulu stáří bytového fondu • Další zpomalení výstavby obchvatu a z toho plynoucí zvyšování zátěže z tranzitní silniční dopravy • Snížení kvality vody v menších tocích jako důsledek neexistence kanalizace v některých částech Znojma • Eroze půdy • Přibližující se intenzivní zemědělská výroba městu (velkochovy drůbeže) • Narušení krajinného rázu výstavbou větrných elektráren

SWOT analýza – Konkurenceschopnost ekonomiky

Silné stránky	Slabé stránky
<ul style="list-style-type: none"> • Poloha města v blízkosti hranice s Rakouskem • Levná pracovní síla • Možnost VŠ vzdělání přímo ve Znojmě • 	<ul style="list-style-type: none"> • I přes pozitivní vývoj v posledním období stále vysoká míra nezaměstnanosti • Vysoký počet uchazečů na jedno volné pracovní místo • Závislost nabídky práce na sezónních pracích (zemědělství, cestovní ruch apod.) • Prohlubující se rozdíl mezi mírou nezaměstnanosti ve Znojmě a v ČR • Ne vždy vyhovující dopravní dostupnost města z okolí • Odchod absolventů SŠ i VŠ z města, bez záměru vrátit se zpět do města / regionu • Nízká kupní síla obyvatelstva • Nedostatek významných zaměstnavatelů v průmyslu (nad 250 zaměstnanců) • Nedostatečná připravenost rozvojových ploch • Nepřipravenost existující průmyslové zóny na příchod nových investorů • Nedostatečná informovanost podnikatelských subjektů o programech, fondech, možnostech podpory, akcích pro podnikatele, územním plánu atd. • Pasivita lidí (pasivní čekání části obyvatel na pracovní příležitost) • Omezené možnosti dalšího vzdělávání ve Znojmě • Malá perspektiva budoucího uplatnění pro mladé ve Znojmě
Příležitosti	Hrozby
<ul style="list-style-type: none"> • Rozvoj pracovních příležitostí v důsledku blízkosti hranice s Rakouskem (vinařství, multifunkční zemědělství, cestovní ruch) • Využití levné pracovní síly (nižší průměrné mzdy ve srovnání s Českou republikou) • Rozšíření nabídky studia na stávajících středních školách o nové, trhem požadované a pro město typické a vhodné obory • Možnost využití podpor pro malé a střední podnikání (MSP) • Využití možností podpory rozvoje lidských zdrojů a podnikání z fondů EU • Zlepšující se vzdělanostní struktura zaměstnanců – větší počet lidí s vyšším vzděláním • Vybudování průmyslové zóny 	<ul style="list-style-type: none"> • Odchod kvalifikovaných zaměstnanců za lepšími platovými podmínkami (Brno, Praha, EU) • Odchod (především zahraničních) investorů ve výrobní sféře dále na východ v souvislosti se zvyšujícími se náklady na pracovní sílu • Pasivita občanů města, která vede k nezaměstnanosti • Vysoké náklady na dopravu za zaměstnáním • Příchod populačně slabších ročníků do věkové kategorie odpovídající střednímu vzdělání – úbytek počtu potenciálních studentů / učňů • Rostoucí konkurence (moderní technologie, levnější pracovní síla v jiných regionech) • Odchod investorů z důvodu velké vzdálenosti od hlavních komunikačních tahů • Odchod investorů do lokalit s levnější pracovní silou

SWOT analýza – Cestovní ruch

Silné stránky	Slabé stránky
<ul style="list-style-type: none"> • Velké množství významných kulturních památek ve Znojmě i v blízkém okolí – velký potenciál pro další rozvoj turistiky • Poloha města na hranicích s Rakouskem – rozvoj přeshraniční turistiky • Rozvíjející se vinařská turistika • Kvalitní a rozvinutá síť cykloturistických stezek a tras s napojením do Rakouska • Významné kulturní akce – především Znojemské historické vinobraní • Příznivé turistické image města a jeho okolí (zachovalá a nepoškozená příroda, zdravý vzduch, historické a kulturní město atd.) • Dobře fungující turistické informační centrum • Spolupráce s regionem Weinviertel • Silné podnikatelské zázemí v oblasti cestovního ruchu • Velké množství kulturních a společenských institucí • Značné množství zájmových organizací v oblastech kultury a sportu • Nově vybudovaná městská plovárna • Silné sportovní zázemí na vrcholové úrovni (lední hokej, plavání) • Nízká cena pracovní síly ve srovnání s Rakouskem – vyšší konkurenceschopnost 	<ul style="list-style-type: none"> • Výrazný sezónní charakter turistických služeb, chybí nabídka služeb v cestovním ruchu i pro zimní období • Omezená nabídka služeb v cestovním ruchu v případě nepříznivého počasí • Chybějící doprovodné služby v cestovním ruchu • Špatná nabídka obchodů v centru města – zaplavení obchody s textilem • Negativní image plynoucí z množství poskytovatelů erotických služeb ve Znojmě a okolí • Špatné napojení města na železniční dopravní síť • Nedostatek ubytovacích zařízení vyšších kategorií • Nedostatečná ubytovací kapacita a kapacita jednotlivých restaurací v případě potřeby ubytování a obsluhy autobusového zájezdu v centru města • Nedostatečné zainteresování podnikatelů v cestovním ruchu na jeho dalším rozvoji • Nedostatečná nabídka služeb v cestovním ruchu pro cestovní kanceláře • Nedostatečná infrastruktura pro návštěvníky (např. WC apod.) • Nedostatečný počet parkovacích ploch v širším centru města (centrum je městská památková rezervace, což omezuje možnosti zřízení parkovacích míst) • Málo produktů cestovního ruchu • Nevyhovující informační zařízení v ulicích města

Příležitosti	Hrozby
<ul style="list-style-type: none"> • Postavení Znojma jako turistického centra celého regionu (včetně Rakouska) • Využití polohy Znojma v blízkosti státní hranice k získání prostředků z evropských fondů na přeshraniční a mezinárodní spolupráci • Vstup do EU znamená zvýšení povědomí o městě v zahraničí • Elektrifikace trati Znojmo – Retz – zrychlení dopravy do Rakouska • Další využívání zelených ploch ve městě pro odpočinek a rekreaci • Prohloubení spolupráce s ostatními městy a regiony při organizování společenských a kulturních aktivit • Další zvýrazňování image města jako turistického centra; zvyšování obecného povědomí o kulturních aktivitách • Rozvoj nabídky v cestovním ruchu (např. zpřístupnění dalších částí znojemského podzemí) • Vytvoření motivačního programu pro podnikatele v cestovním ruchu • Využití areálu Louckého kláštera pro další rozvoj cestovního ruchu • Vypracování balíčků služeb pro cestovní ruch využívajících blízkosti významných turistických cílů (Vranovská přehrada, Bítov, Vranov nad Dyjí, NP Podyjí, vinařství, Rakousko - Waldviertel atd.) a jejich prosazení do katalogu cestovních kanceláří • Vyšší využití potenciálu Znojemska jako vinařské oblasti; zvýšení povědomí o znojemském víně v zahraničí 	<ul style="list-style-type: none"> • Nedostatek veřejných zdrojů na dofinancování možných podpor/dotací z programů/fondů • Velká konkurence při žádostech o dotace na projekty rozvoje cestovního ruchu – nutná kvalitní příprava • Podcenění propagace města a regionu, „usnutí na vavřínech“ • Podcenění rozvoje cestovního ruchu a rekreace mimo vlastní Znojmo • Vysoká cena za železniční přepravu ve směru do Rakouska • Podcenění rozvoje doprovodných služeb pro turisty • Postupné srovnání cenové základny u nás a v Rakousku – snížení konkurenceschopnosti a snížení počtu zahraničních návštěvníků • Nedostatek ubytovacích kapacit se vzrůstajícím cestovním ruchem

SWOT analýza - Sociální služby

Silné stránky	Slabé stránky
<ul style="list-style-type: none"> • Široké spektrum sociálních služeb a rozvinutá síť jejich poskytovatelů • Kvalita služeb sociální péče a sociální prevence • Existence a realizace komunitního plánování • První dokument komunitního plánování • Pokračování v komunitním plánování • Existence manažera prevence kriminality 	<ul style="list-style-type: none"> • Nedostatečná kapacita domova důchodců • Zvýšená koncentrace poskytovatelů erotických služeb ve městě a blízkém okolí • Omezená kapacita azylového domu • Chybí chráněné bydlení • Malá informovanost o službách • Není zastoupené umístění postižených dětí po 18 roku a jejich uplatnění • Chybí sociální zařízení provozovaná městem • Nedostatek vhodných prostor pro poskytovatele SS • Chybí pobytové služby pro osoby závislé na alkoholu • Problematika umístování osob, kterým nebyl přiznán důchod • Chybí občanská poradna
Příležitosti	Hrozby
<ul style="list-style-type: none"> • Zvyšování podílu nestátního sektoru na poskytování zdravotnických, kulturních, sociálních a vzdělávacích služeb • Zvyšování komunikace a setkávání představitelů Města Znojma s veřejností a poskytovateli SS v rámci komunitního plánování • Vybudování Domova pro seniory ve Znojmě • Podpora příspěvkových a neziskových organizací • Rozvoj bydlení pro osoby zdravotně handicapované 	<ul style="list-style-type: none"> • Nevyjasněné podmínky poskytování a financování sociální péče • Negativní sociální jevy plynoucí z provozování erotických služeb ve Znojmě a okolí • Rostoucí podíl obyvatel důchodového věku • Zvyšující se počet bezdomovců, vandalismus • Neustále se zvyšující nezaměstnanost

SWOT analýza - Správa města

Silné stránky	Slabé stránky
<ul style="list-style-type: none"> • Kvalifikovaný městský management opírající se o profesionální aparát MěÚ • Zdravé městské finance • Rozsáhlý městský majetek • Informování veřejnosti nad rámec zákonných povinností • Transfer know how a inovací z partnerských měst 	<ul style="list-style-type: none"> • Nedostatečná občanská participace na rozvoji města • Rezervy v komunikačních nástrojích využívaných pro potřeby prezentace a propagace města • Neexistence seznamu koncepčních materiálů města •
Příležitosti	Hrozby
<ul style="list-style-type: none"> • Možnost využití prostředků z fondů EU na projekty orientované na zlepšování správy města • Využití progresivních metod při řízení města • Posílení příjmů města změnou zákona o Rozpočtovém určení daní • Privatizace bytů jejichž výnos může být použit pro realizaci dalších projektů • Úspora nákladů na provoz domovního a bytového fondu 	<ul style="list-style-type: none"> • Nedostatek vlastních finančních prostředků na realizaci projektů

2 PROBLÉMOVÉ OKRUHY STRATEGIE

Dlouhodobý rozvoj města se opírá o šest základních rozvojových pilířů:

- fungující a dostupné materiálně-technické zázemí (funkční **dopravní a technickou infrastrukturu**),
- uspokojivou **kvalitu života a životního prostředí**
- prosperující a **konkurenceschopnou ekonomiku**
- udržitelný rozvoj **cestovního ruchu**
- příznivé sociální prostředí a kapacitní **sociální služby**,
- efektivní a kvalitní **řízení a správu města**.

Tyto pilíře rozvoje byly zvoleny také jako pořádací princip prací na Strategii rozvoje města a její základní problémové okruhy.

Základní problémové okruhy Strategického plánu rozvoje města Znojma do roku 2015 jsou proto vymezeny takto:

Problémový okruh 1 :	<i>Doprava a technická infrastruktura</i>
Problémový okruh 2 :	<i>Kvalita života a životní prostředí</i>
Problémový okruh 3 :	<i>Konkurenceschopnost ekonomiky</i>
Problémový okruh 4 :	<i>Cestovní ruch</i>
Problémový okruh 5 :	<i>Sociální služby</i>
Problémový okruh 6 :	<i>Řízení a správa města</i>

Doprava a technická infrastruktura

Souhrnná charakteristika problémového okruhu:

Kvalitní dopravní a technická infrastruktura je nezbytnou podmínkou pro vyvážený a harmonický rozvoj každé oblasti.

Město Znojmo je vzhledem ke své poloze nejen u hranic České republiky, ale i v okrajové části Jihomoravského kraje, především v oblasti dopravní infrastruktury tímto faktem omezeno. Město Znojmo leží v poměrně velké vzdálenosti od hlavních silničních i železničních tahů, což mimo jiné představuje limitující prvek pro tvorbu pracovních příležitostí a příchod nových investorů. Vleklým a dlouhotrvajícím problémem Znojma je neexistence obchvatu a s tím spojený silný tranzitní provoz přes centrum města. Naopak výhodou se především do budoucna jeví poloha u významného silničního tahu na Vídeň, zvláště pak po dokončení plánované výstavby rychlostní komunikace z Vídně na hraniční přechod v Hatích.

S neexistencí obchvatu města úzce souvisí i neuspokojivý stav dopravy ve vlastním městě. Pro její zlepšení je vedle obchvatu města potřeba i odstranit některé úseky městských komunikací nevyhovujících z dopravně-bezpečnostního hlediska a odstranit bodové závady. V nedobrému stavu je i situace spojená s parkováním ve městě, především v jeho centru. Okolí města Znojma disponuje hustou a kvalitní sítí cyklistických tras a stezek, na které ovšem síť stezek ve vlastním městě nenavazuje. V návaznosti na záměr vedení města omezovat individuální automobilovou dopravu je jednou z priorit rozvoje města i další podpora rozšiřování a zkvalitňování městské hromadné dopravy.

Predikce vývoje v oblasti dopravy není pro město příznivá – v horizontu strategie se bude dále zvyšovat intenzita dopravy, což souvisí jak s pokračující konjunkturou národního hospodářství, ale také s pokračující automobilizací, která na druhou stranu odnímá veřejně dopravě velkou část klientely.

V oblasti technické infrastruktury je situace ve městě relativně dobrá v oblasti čištění odpadních vod. Priority zlepšení v této oblasti se zaměří především na pokračování rekonstrukce stokové kanalizační sítě a dobudování inženýrských sítí v okrajových částech města a na dokončení započatých rekonstrukčních prací. Nutná je ovšem rekonstrukce úpravny pitné vody, jež nevyhovuje současným požadavkům.

V oblasti technické infrastruktury je oproti dopravě prognóza budoucího vývoje příznivá, což souvisí zejména s dostatečnou kapacitou inženýrských sítí, byť některé části inženýrských sítí budou vyžadovat další modernizaci či doplnění (rozvojové plochy pro bydlení).

Kvalita života a životní prostředí

Souhrnná charakteristika problémového okruhu:

Soubor všech strategických cílů a opatření by měl směřovat k vytvoření takových životních podmínek na území města Znojma, aby se zde občanům dobře a spokojeně žilo, aby zde mohli naplno využívat veškerých výhod, jež skýtá život ve městě.

Důležitou součástí celkového rozvoje města je i podpora soudržnosti jeho obyvatel a jejich identifikace s prostředím, ve kterém žijí a probuzení zájmu o „věci veřejné“.

Město Znojmo v současné době čelí (obdobně jako další města v České republice) problémům spojeným se zvyšováním průměrného věku obyvatel a s odchodem mladých vzdělaných lidí do větších měst, kde snadněji naleznou odpovídající pracovní uplatnění. Úkolem této části strategie je rovněž i nastavení takových podmínek života, které udrží mladé lidi ve městě či přilákají nové zájemce o život ve Znojmě.

Životní prostředí ve Znojmě nevykazuje žádné závažnější problémy, není zde žádný významný znečišťovatel a ani se zde nenachází staré ekologické zátěže. Největším problémem tak zůstávají negativní vlivy způsobené silniční dopravou. Tento problém bude částečně vyřešen po dobudování obchvatu města a odvedení především tranzitní nákladní dopravy z centra. Přesto je však nutné i nadále zlepšovat životní prostředí ve městě – především prostřednictvím péče o městskou zeleň a úklidem vozovek a chodníků, včetně svozu odpadů a likvidace divokých skládek.

Ve městě existuje velké množství zelených ploch, jejichž stav není vyhovující a jejichž rekonstrukcí a vybavením potřebným mobiliářem (lavičky, odpadkové koše, sportoviště, dětská hřiště) by došlo k významnému zvýšení kvality života ve městě. Důležitá je i podpora zvyšování zodpovědnosti obyvatel za stav životního prostředí ve městě.

Prognóza životního prostředí ve městě je velmi optimistická, neboť nelze předpokládat, že by v horizontu strategie došlo k významnému dopadu investičních akcí města či soukromých osob do kvality životního prostředí.

Konkurenceschopnost ekonomiky

Souhrnná charakteristika problémového okruhu:

Město Znojmo se muselo v období po roce 1989 vyrovnat s vysokým nárůstem nezaměstnanosti; řada tradičních výrobních podniků musela ukončit svoji činnost, obdobně ukončila činnost i řada zemědělských podniků. Otevření hranic znamenalo sice možnost zaměstnání ve službách, ale počet takto nově vytvořených pracovních příležitostí nepokryl výpadek z velkých podniků. Ve městě se tak míra nezaměstnanosti dlouhodobě pohybuje výrazně nad celostátním průměrem.

Struktura nezaměstnanosti ve Znojmě nevyhovuje požadavkům nových zaměstnavatelů, mnoho uchazečů má pouze základní vzdělání, což nesplňuje požadavky zaměstnavatelů.

Znojmo může při lákání investorů těžit ze své polohy na hlavním tahu na Vídeň a z polohy v blízkosti rakouské hranice. Rozvoj průmyslových aktivit je ovšem limitován skutečností, že potenciální rozvojové plochy leží na území s vysokou bonitou zemědělské půdy (bonita 1. třídy) a jejich vyjmutí ze zemědělského půdního fondu je tak jen velmi obtížně realizovatelné. Revitalizace starých průmyslových ploch (brownfields) v jihovýchodní části města zase naráží na nevyjasněné majetkoprávní vztahy k pozemkům.

Limitujícím faktorem pro rozvoj trhu práce a tvorbu nových pracovních míst je také nedostatečná kvalita dostupnosti na páteřní dopravní komunikace České republiky.

S rozvojem trhu práce a snižováním nezaměstnanosti také úzce souvisí podpora vzdělávání obyvatel.

Z pohledu predikce vývoje ekonomiky města Znojma je nutné poznamenat, že možnosti města jsou velmi omezené legislativním prostředím ČR a EU. V případě pokračující konjunktury české ekonomiky lze předpokládat i pomalý růst počtu nových pracovních příležitostí a v důsledku toho i pokles nezaměstnanosti (částečně to bude dáno proreformními kroky na celonárodní úrovni). V případě zpomalení dynamiky národního hospodářství lze očekávat i zpomalení až zastavení rozvoje ekonomiky města Znojma.

Cestovní ruch

Souhrnná charakteristika problémového okruhu:

Město Znojmo společně se svým okolím představuje v oblasti cestovního ruchu a rekreace významnou lokalitu i z nadregionálního pohledu. Město samotné disponuje velkým počtem

historických a kulturních památek, mezi nimiž jednoznačně vyniká románská rotunda svaté Kateřiny s ojedinělými nástěnnými malbami z přelomu 11. a 12. stol.

I okolí města má množství možností pro rozvoj cestovního ruchu a rekreace – ať již jde o Národní park Podyjí či Vranovskou přehradu, nad kterou se tyčí Bítovský hrad a Vranovský zámek a atraktivní zříceniny hradů Cornštejna a Frejštejna.

Znojmo také představuje přirozené centrum vinařství v regionu, oblast je proslulá především svými bílými víny – tuto skutečnost je vhodné využít především pro další rozvoj a propagaci Znojma jako východiska pro vinařskou turistiku, a to i pro přílehlou vinařskou oblast v Rakousku.

Důležitá pro rozvoj cestovního ruchu je také poloha Znojma nedaleko hranice s Rakouskem – Znojmo se tak v blízké budoucnosti může stát přirozeným turistickým centrem pro obě strany státní hranice.

Pro další rozvoj cestovního ruchu je důležitá i podpora dalšího rozvoje cykloturistiky prostřednictvím propojování cyklostezek ve městě a v jeho okolí.

Ovšem bez patřičné propagace Znojma i celého regionu nelze očekávat další rozvoj turistických služeb. Město by nemělo usnout na vavřínech a dále posilovat povědomí o možnostech trávení dovolené ve Znojmě a okolí. I proto by město mělo spojit své síly při propagaci regionu a poskytování informací s ostatními městy či mikroregiony, a to jak v České republice, tak i v příhraničním rakouském regionu.

Znojmo jako turistické centrum celé oblasti vykazuje několik nedostatků v oblasti zajištění požadovaného standardu služeb pro návštěvníky města. Problematické je parkování osobních vozidel u hotelů v centru města.

Očekávání v oblasti cestovního ruchu jsou v horizontu strategie velká, ale nutno zdůraznit, že na místě. Pokud se podaří udržet marketingovou komunikaci s cílovými skupinami na stávající úrovni, bude se dále zvyšovat počet návštěvníků, prodlouží se doba pobytu a v důsledku toho budou narůstat jak příjmy podnikatelů v cestovním ruchu, tak i výnosy města z rekreačních poplatků a ubytovací kapacity.

Sociální služby

Souhrnná charakteristika problémového okruhu:

Nedílnou součástí této problematiky je vybudování a provozování doprovodných sociálních služeb stejně jako podpora volnočasových aktivit mládeže.

V současné době již přestává dostačovat kapacita domova pro seniory a proto bude nutné ji v blízké budoucnosti rozšířit. Naproti tomu je vyhovující kapacita domů s pečovatelskou službou. Ve Znojmě chybí chráněné bydlení, které není v celém regionu zastoupeno. Ve městě nenajdeme také nízkoprahové centrum pro děti a mládež včetně sociálně aktivizační služby, a také občanskou poradnu.

V rámci tohoto problémového okruhu je také nezbytné řešit problematiku skupin obyvatel nejrůznějším způsobem znevýhodněných – ať již zdravotně či sociálně. Spadá sem i problematika

národnostních menšin žijících ve městě. Ty často žijí izolovaně a nechtějí se zapojit do běžného života ve městě.

Problém nastává také se zvyšujícím se počtem osob bez přístřeší, kdy kapacita azylového domu a noclehárny nedostačuje. Chybí krizová lůžka.

Predikce vývoje v sociální oblasti je nejméně příznivá ze všech problémových okruhů, což je dáno tím, že je nemožné poptávku po sociálních službách snížit (počet potřebných klientů je dán demografickým vývojem). Do negativní predikce se promítá i změna daňového prostředí a v sociálních dávkách na celonárodní úrovni a pokračující deregulace trhu s byty.

Řízení a správa města

Souhrnná charakteristika problémového okruhu:

Město oproti jiným srovnatelným městům dobře hospodaří se svým majetkem a pokud se zadlužuje, tak z důvodu svého dalšího udržitelného rozvoje. Dluhová služba dosahuje zanedbatelných hodnot. Přesto lze identifikovat prostor ke zlepšení, zejména orientovaný na zefektivnění práce městského úřadu a dalšího vzdělávání úředníků MěÚ. Podporována bude i elektronizace a informatizace úřadu.

Predikce budoucího stavu je spíše optimistická, což souvisí s hospodárným řízením města a všech jeho složek.

3 STRATEGICKÁ VIZE ROZVOJE MĚSTA

Strategická vize je politickým konsenzem (všeobecnou dohodou) a souhrnným strategickým pohledem na další rozvoj města Znojma určujícím základní rámec a cíle jeho rozvoje do roku 2015.

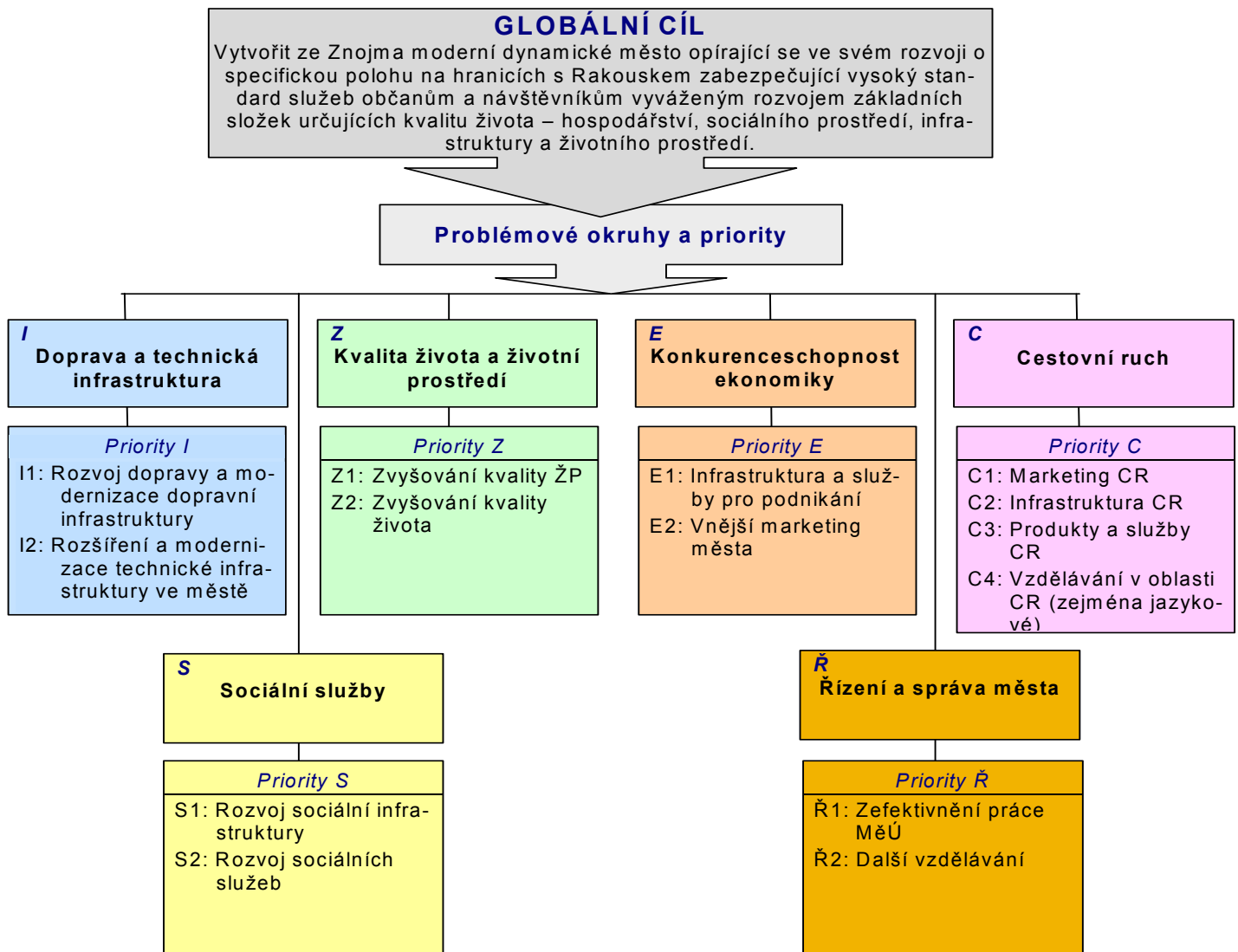
Vedení města Znojma ve spolupráci s rozhodujícími subjekty působícími ve městě a s obyvatelstvem města představuje tuto vizi rozvoje města Znojma do roku 2015:

Město Znojmo chce být v horizontu Strategického plánu, tj. okolo roku 2015, turistickým centrem Jihomoravského kraje a severní části Dolního Rakouska. Pro své obyvatele chce být moderním a dynamickým městem, kombinujícím výhody kvalitního životního prostředí a těsné vazby na okolní přírodu s výhodami života ve městě - s kvalitním bydlením, pestrou a dostatečně dimenzovanou nabídkou služeb a vzdělávacích možností a společenským, kulturním a sportovním zázemím. Pro podnikatele chce být město Znojmo „dobrou adresou“, vycházející z dostatečné nabídky prostor k zahájení či rozvoji podnikání a kapacitní infrastruktury. Ve svém rozvoji se opírá o svou specifickou příhraniční polohu s Rakouskem a v blízkosti NP Podyjí. K tomu vedení města ve spolupráci s občany využije především vnitřní rozvojový potenciál města kombinovaný s dosažitelnými vnějšími zdroji.

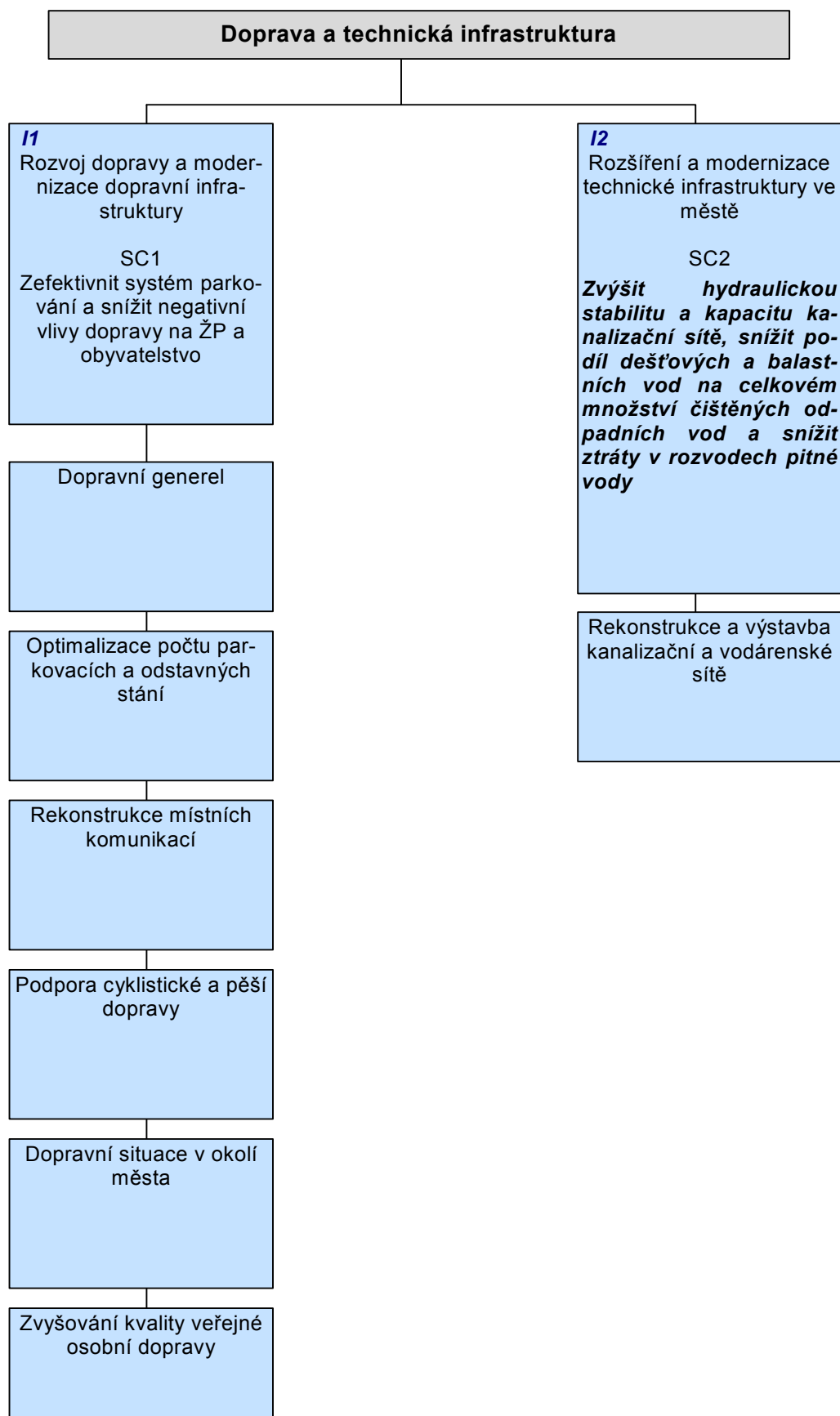
Pro naplnění strategické vize svého rozvoje do roku 2015 chce město Znojmo:

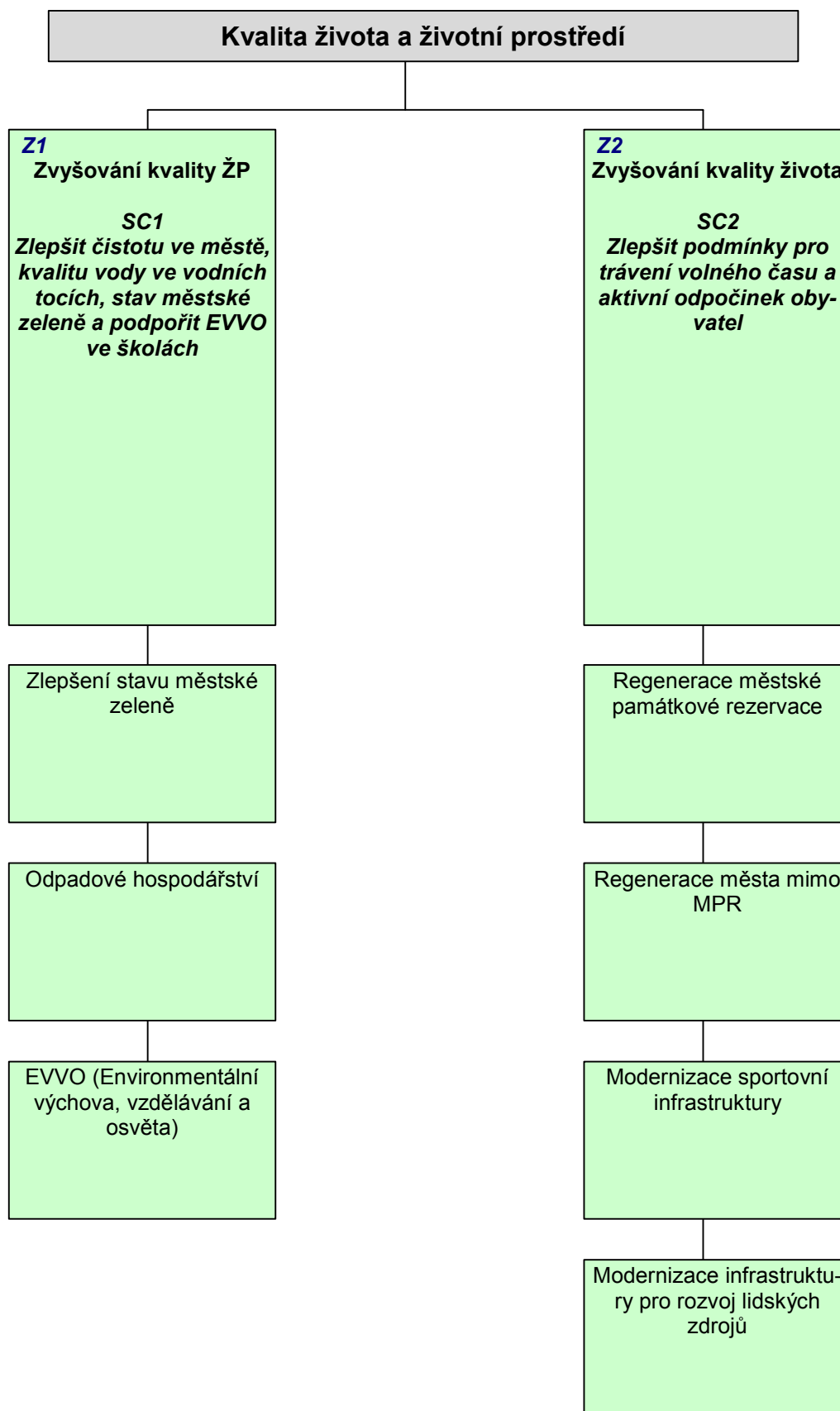
Vytvořit ze Znojma moderní dynamické město opírající se ve svém rozvoji o specifickou polohu na hranicích s Rakouskem zabezpečující vysoký standard služeb občanům a návštěvníkům vyváženým rozvojem základních složek určujících kvalitu života – hospodářství, sociálního prostředí, infrastruktury a životního prostředí.

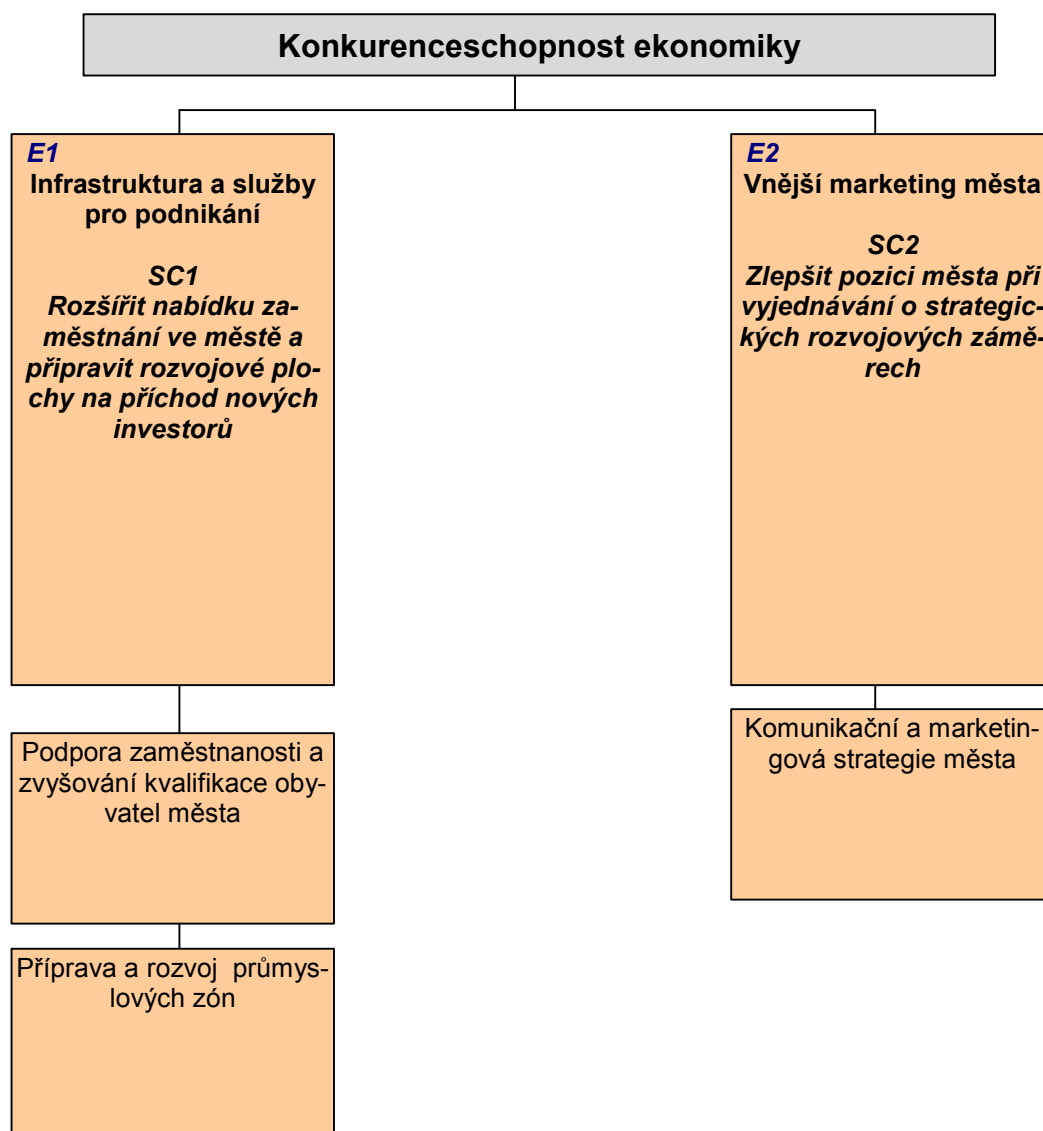
3.1 Cíle a priority strategického plánu města Znojma

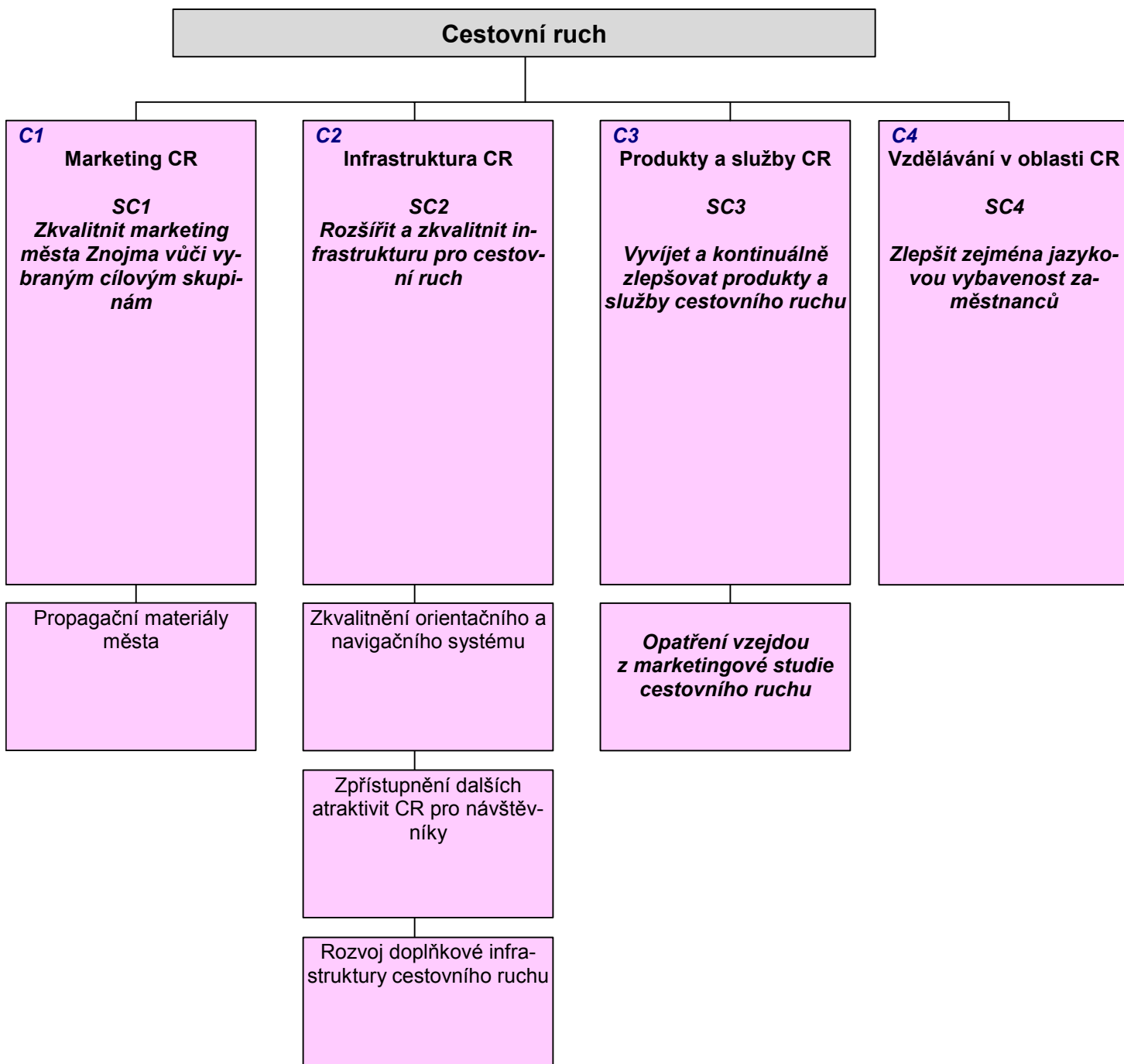


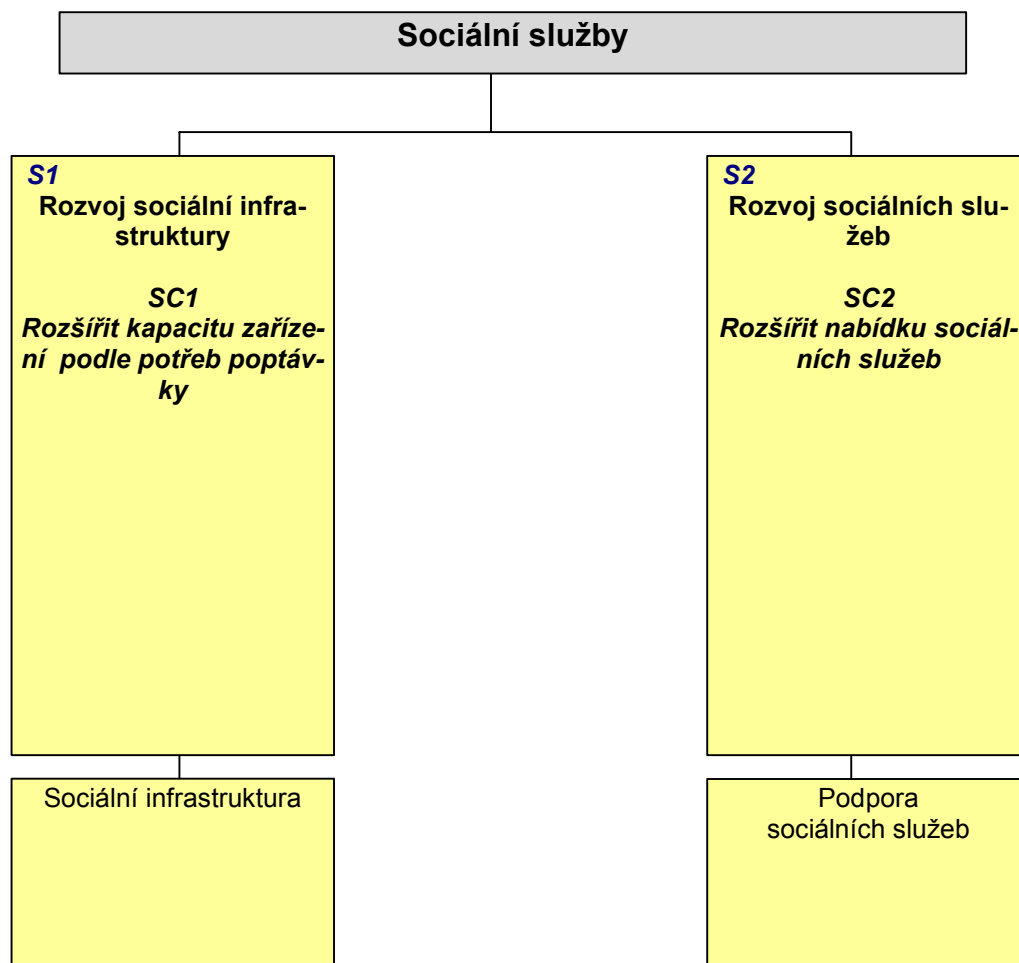
3.2 Opatření strategického plánu















**STRATEGICKÝ PLÁN ROZVOJE MĚSTA ZNOJMA
AKČNÍ PLÁN NA LÉTA 2008 - 2015**

MAV

OBSAH

1	AKČNÍ PLÁN	3
	Sestavení akčních plánů.....	3
	Proces přípravy a realizace aktivit.....	3
	Financování aktivit	5
	Vlastní realizace strategického plánu.....	5
2	PŘEHLED PROJEKTŮ AKČNÍHO PLÁNU.....	7

1 AKČNÍ PLÁN

Sestavení akčních plánů

Pro postupnou realizaci Strategického plánu je vypracován akční plán, který obsahuje specifikované realizační kroky, tj. **aktivity či projekty v daném období**.

Proces přípravy a realizace aktivit

Příprava a realizace projektů v rámci Strategického plánu bude probíhat v následujících fázích:

1. Návrh projektu
2. Posouzení návrhu projektu
3. Výběr projektů do akčního plánu
4. Realizace projektu
5. Monitoring projektu

ad 1. Návrh projektu

Návrhy/koncepty projektů, které budou naplňovat cíle strategického plánu, budou průběžně vznikat zejména v rámci činnosti města (zastupitelstva, komisí, odborů MěÚ, aj.), dále v rámci komunitních aktivit (např. komunitní plán sociálních služeb), jako reakce na nabízené dotační tituly (kraje, státu, EU) či jinými způsoby. Návrhy projektů bude shromažďovat odbor rozvoje MěÚ.

Návrhy projektů budou vypracovány ve struktuře položek akčního plánu, tedy

- Název aktivity (projektu)+ stručný popis
- Subprojekty (tam kde je to relevantní)
- Garant projektu/partner
- Termín realizace
- Finanční náklady (Kč)
- Dotační zdroj
- Vazba na Program rozvoje Jihomoravského kraje

Všechny navržené projekty musí přispívat ke stanoveným cílům strategického plánu, zejména k naplnění globálního cíle a specifického cíle priority a spadat obsahově alespoň do jednoho opatření.

Odbor rozvoje vyzve partnery v dostatečném předstihu před přípravou rozpočtu města k podávání návrhu projektů do akčního plánu na další rok.

Osloveni budou zejména tyto partneři:

- zastupitelé,
- odbory MěÚ,

- komise města,
- příspěvkové organizace města
- neziskové organizace,
- zástupci podnikatelů (hospodářská komora)
- ostatní zájemci.

Zásobník všech předložených projektů setřídí dle opatření Odbor rozvoje.

Nerealizované projekty z minulých let:

Do zásobníků projektů jsou vloženy také projekty, které z různých důvodů nebyly realizovány v minulých letech a také projekty, jejichž realizace je víceletá a pokračuje. I u těchto projektů je potřeba revidovat, jakým způsobem přispívají k plnění cílů strategického plánu.

ad 2. Posouzení návrhu projektu

Prvotní formální posouzení návrhů projektů provede odbor rozvoje, pro případná doplnění kontaktuje předkladatele. Odbor rozvoje také provede předběžné vyhodnocení vyváženosti souboru projektů v jednotlivých problémových oblastech, prioritách a opatřeních.

Zásobník projektů včetně hodnocení vyváženosti na daný rok je poté předložen k posouzení Komisi strategického plánu.

Komise strategického plánu projedná jednotlivé projekty. Je-li potřeba, vyžádá si komise strategického plánu odborné posudky (odborníky MěÚ, komisemi města nebo externím konzultantem).

ad 3. Výběr projektů do akčního plánu

Za výběr projektů a sestavení akčního plánu zodpovídá Komise strategického plánu.

Klíčovými kritérii při posuzování, zda bude projekt zařazen do akčního plánu a vybrán k realizaci v následujících dvou letech, jsou:

- dostupnost zdrojů financování
- časová priorita
- garant realizace, který
 - zná cíle, kterých se má aktivitou dosáhnout,
 - přijímá odpovědnost za danou aktivitu a její výsledky,
 - zná časový horizont, do kterého se má rozvojová aktivita dokončit,
 - prokazuje svou angažovanost pro dosažení očekávaných výsledků.

Nejvýznamnějším parametrem zařazení projektu do akčního plánu je dostupnost zdrojů financování, tedy příslib města, že na jeho realizaci uvolní peníze.

Projekty do akčního plánu jsou poté předloženy odpovědným subjektům pro přípravu rozpočtu na další rok, kteří je do návrhu zapracují.

Po schválení rozpočtu města na další rok provede odbor rozvoje revizi zajištění zdrojů financování jednotlivých projektů. O výsledku informuje Komisi strategického plánu. Pokud některý projekt není zařazen do rozpočtu města, je z akčního plánu na příští rok vyškrtnut.

Vyškrtnuté projekty jsou zařazeny do zásobníku. Pokud se v průběhu roku naleznou disponibilní zdroje (úspory, dotační titul kraje, státu) je projekt realizován, pokud tomu tak není, vstupuje projekt do tvorby akčního plánu na další rok.

ad 4. Realizace projektu

Projekt realizuje garant projektu v souladu se schváleným návrhem.

ad 5. Monitoring projektu

O realizovaném projektu podává garant zprávu, která slouží Komisi strategického plánu k monitorování realizace celého strategického plánu.

Zprávy shromažďuje odbor rozvoje, který je souhrnně předkládá Komisi strategického plánu. Monitoring realizace projektů a celého strategického plánu jsou podkladem k hodnotícímu procesu a základním impulsem pro případnou aktualizaci dokumentu.

Financování aktivit

Protože úspěšná realizace velké části rozvojových projektů z akčních plánů bude vyžadovat finanční prostředky, které pro ně musí být získány a alokovány (nejčastěji se jedná o vyčlenění prostředků z rozpočtu města), koresponduje výčet projektů v akčním plánu s návrhem rozpočtu města v příslušném roce (a dalších zapojených subjektů/spolupracujících organizací).

Vlastní realizace strategického plánu

Vytvoření Komise strategického plánu

Odpovědnost za realizaci jednotlivých aktivit, vyhodnocování jejich realizace a přijímání příslušných opatření má městské zastupitelstvo. K tomu by měla být vytvořena Komise strategického plánu, která vznikne transformací již ustavené Řídící komise.

Komise se bude scházet alespoň jednou ročně. Jejimi hlavními úkoly jsou:

- zpracování akčních plánů realizace strategického plánu,
- navrhování způsobu realizace rozvojových aktivit a stanovení jejich priorit,
- sledování a hodnocení realizace rozvojových aktivit,

Podklady pro jednání Komise strategického plánu připravuje odbor rozvoje MěÚ.

Aktualizace strategického plánu

Strategický plán je živým dokumentem, který bude v tří- až čtyřletých intervalech aktualizován.

Při zásadnějších změnách ve státní hospodářské politice nebo v municipální politice, zásadních změnách v zákonech, změnách v podnikatelské sféře, při příchodu významného investora do

města, při významných výstupech a podnětech vzešlých z komunitního plánování apod. bude reagováno na vzniklou situaci mimořádnou aktualizací Strategického plánu i mimo stanovené intervaly jeho průběžné aktualizace.

Doporučení pro aktualizaci strategického plánu bude předkládat Komise strategického plánu.

2 PŘEHLED PROJEKTŮ AKČNÍHO PLÁNU

Do akčního plánu byly zařazeny všechny projekty, které byly identifikovány při přípravě Strategického plánu rozvoje města Znojma. V následujícím přehledu jsou uvedeny všechny důležité informace k realizaci projektů – tj. zejména kdo bude projekt realizovat (garant), kdy se bude realizovat (termín realizace), kolik bude projekt stát (finanční náročnost), zda-li existuje dotační zdroj externího financování (dotace) a jaký vztah má projekt k opatřením Programu Jihomoravského kraje.

Pokud je políčko dotace prázdné, znamená to, že u projektu je předpokládáno 100% z rozpočtu města. Pokud je u dotací uvedeno jen méně než 100 %, předpokládá se dofinancování z městského rozpočtu do výše finanční náročnosti projektu.

CHARAKTERISTIKA AKTIVIT PROBLÉMOVÉHO OKRUHU– DOPRAVA A TECHNICKÁ INFRASTRUKTURA					
Priorita: I1 Rozvoj dopravy a modernizace dopravní infrastruktury					
Opatření: Dopravní generel					
Název aktivity (projektu)	Garanti / spolupráce	Termín realizace	Finanční náročnost v tis. Kč	Dotace	Vazba na opatření Programu rozvoje Jihomoravského kraje
Generel dopravy	Odbor rozvoje	2008	700,-		F.5- Podpora koncepčního rozvoje území
Opatření: Optimalizace počtu parkovacích a odstavných stání					
Parkovací domy - (4 ks)	Odbor rozvoje/Odbor dopravy/partner	2009-2011	208 000, -	ROP JV (oblast podpory 3.2) EU: 40 % partner	D.1 podpora diferencovaného zajištění dopravní obslužnosti
Opatření: Rekonstrukce místních komunikací					
Kuchařovická: komunikace vč. parkoviště, chodníky	Odbor rozvoje	2008	1500,-		D2 - Zkvalitnění dopravní sítě kraje jako součásti evropské dopravní sítě
Rumunská- komunikace a parkovací stání	Odbor rozvoje	2008	1 200,-		D2 - Zkvalitnění dopravní sítě kraje jako součásti evropské dopravní sítě
Rooseveltova - úprava křižovatky	Odbor rozvoje	2008	1 500,-		D2 - Zkvalitnění dopravní sítě kraje jako součásti evropské dopravní sítě
Křižovatka Dukelská-Melkusova	Odbor rozvoje	2008	2 000,-		D2 - Zkvalitnění dopravní sítě kraje jako součásti evropské dopravní sítě
Dyjská - oprava komunikace a vyznačení cyklotrasy	Odbor rozvoje	2008	3 000,-		D2 - Zkvalitnění dopravní sítě kraje jako součásti evropské dopravní sítě
Kunštátská – komunikace a dešťová kanalizace	Odbor rozvoje	2010	nestanovena		D2 - Zkvalitnění dopravní sítě kraje jako součásti evropské dopravní sítě E.1 - Zlepšování kvality vod a přirozeného stavu vodních toků a ploch

Název aktivity (projektu)	Garanti / spolupráce	Termín realizace	Finanční náročnost v tis. Kč	Dotace	Vazba na opatření Programu rozvoje Jihomoravského kraje
Opatření: Zvyšování kvality veřejné osobní dopravy					
Nákup ekologických nízkopodl.autobusů MHD (15 ks)	Odbor rozvoje	2009	75 000,-	ROP JV (oblast podpory 1.2) EU: 40 %	D2 - Zkvalitnění dopravní sítě kraje jako součásti evropské dopravní sítě
Vybudování terminálu veřejné dopravy - IDS-autobusové nádraží (spolufinancování s JMK)	Odbor rozvoje	2009	80 905,-	ROP JV (oblast podpory 1.2) EU: 90%	D2 - Zkvalitnění dopravní sítě kraje jako součásti evropské dopravní sítě
Opatření: Podpora cyklistické a pěší dopravy					
Interspar - Dobšice (ve spolupráci s obcí Dobšice)	Odbor rozvoje/Obec Dobšice	2009	7 500,-	ROP JV (oblast podpory 1.4) EU: 85 %	A.6 -Podpora podnikatelských aktivit v cestovním ruchu
Vídeňská od ČS Shell po ČS Benzina	Odbor rozvoje	2009	1 500,-	ROP JV (oblast podpory 1.4) EU: 85 %	A.6 -Podpora podnikatelských aktivit v cestovním ruchu
Dyjská-Koželužská-kolem řeky Dyje-Loucká	Odbor rozvoje	2010	2 900,-	ROP JV (oblast podpory 1.4) EU: 85 %	A.6 -Podpora podnikatelských aktivit v cestovním ruchu
Opatření: Dopravní situace v okolí města					
Letiště - studie	Odbor rozvoje	2008	500,-		D.1 - Podpora diferencovaného zajištění dopravní dostupnosti všech částí kraje

Priorita: I2 Rozšíření a modernizace technické infrastruktury ve městě					
Opatření: Rekonstrukce a výstavba kanalizační a vodárenské sítě					
Název aktivity (projektu)	Garanti / spolupráce	Termín realizace	Finanční náročnost v tis. Kč	Dotace	Vazba na opatření Programu rozvoje Jihomoravského kraje
Zajištění kvality vody pro skupinový vodovod Znojmo (rekonstrukce úpravny vody, vodojemy, páteřní řady)	Svazek VaK/VAS	2009 – 2010	250 000,-	OP ŽP (oblast podpory 1.1) EU: 40 % Vlastní zdroje svazku: 60 %	E.1 - Zlepšování kvality vod a přirozeného stavu vodních toků a ploch
Rekonstrukce kalové koncovky ČOV Znojmo-II. etapa (hygienizace kalu, rekonstrukce vyhnívacích nádrží)	Svazek VaK/VAS	2009 – 2010	12 000,-	OP ŽP (oblast podpory 1.1) EU: 40 % Vlastní zdroje svazku 60 %	E.1 - Zlepšování kvality vod a přirozeného stavu vodních toků a ploch
Dobudování splaškové kanalizace ve městě (ul. Na Svahu, Žleby, U Brány, Hradištská, Cihlářská, V. Nováka, Přimětice – pod sídlištěm, Horní Leska, Na Valech)	Odbor rozvoje	2009	21 650,-	OP ŽP (oblast podpory 1.1) EU: 40 % Vlastní zdroje: 60 %	E.1 - Zlepšování kvality vod a přirozeného stavu vodních toků a ploch
U lesíka – vodovod, páteřní splašková a dešťová kanalizace	Odbor rozvoje	2009	12 000,-		E.1 - Zlepšování kvality vod a přirozeného stavu vodních toků a ploch
U žid. hřbitova – inženýrské sítě, komunikace	Odbor rozvoje	2009	13 700,-		E.1 - Zlepšování kvality vod a přirozeného stavu vodních toků a ploch

Název aktivity (projektu)	Garanti / spolupráce	Termín realizace	Finanční náročnost v tis. Kč	Dotace	Vazba na opatření Programu rozvoje Jihomoravského kraje
2. Etapa rekonstrukce vodovodu a kanalizace - včetně následné opravy komunikací	Svazek VaK/VAS	2010-2012	250 000,-	OP ŽP (oblast podpory 1.1) EU: 40 % Vlastní zdroje svazku/ 60 %	E.1 - Zlepšování kvality vod a přirozeného stavu vodních toků a ploch
3. Etapa rekonstrukce vodovodu a kanalizace - včetně následné opravy komunikací	Svazek VaK/VAS	2012-2015	600 000,-	OP ŽP (oblast podpory 1.1) EU: 40 % Vlastní zdroje svazku/ 60 %	E.1 - Zlepšování kvality vod a přirozeného stavu vodních toků a ploch

CHARAKTERISTIKA AKTIVIT PROBLÉMOVÉHO OKRUHU– KVALITA ŽIVOTA A ŽIVOTNÍ PROSTŘEDÍ					
Priorita: Z 1 Zvyšování kvality ŽP					
Opatření: Zlepšení stavu městské zeleně					
Název aktivity (projektu)	Garanti / spolupráce	Termín realizace	Finanční náročnost v tis. Kč	Dotace	Vazba na opatření Programu rozvoje Jihomoravského kraje
Městský park	Odbor rozvoje/Městská Zeleň	2008-2013	21 000,-	OP ŽP (oblast podpory 6.5) EU: 85 %	E.2 -Posilování ekologické stability území a ochrana přírody
Revitalizace městské zeleně – Vinice - Karolininy sady	Odbor rozvoje/Městská Zeleň	2008	5 000,-	OP ŽP (oblast podpory 6.5) EU: 85 %	E.2 -Posilování ekologické stability území a ochrana přírody
Studie revitalizace zeleného prstence (údolí tří toků)	Odbor rozvoje/Městská Zeleň	2008	300,-		E.2 -Posilování ekologické stability území a ochrana přírody
Revitalizace městské zeleně - Parčík Slovenská (Kolonka)	Odbor rozvoje/Městská Zeleň	2009	1050,-	OP ŽP (oblast podpory 6.5) EU: 85 %	E.2 -Posilování ekologické stability území a ochrana přírody
Revitalizace městské zeleně – Máchovo náměstí	Odbor rozvoje/Městská Zeleň	2009	1550,-	OP ŽP (oblast podpory 6.5) EU: 85 %	E.2 -Posilování ekologické stability území a ochrana přírody

Název aktivity (projektu)	Garanti / spolupráce	Termín realizace	Finanční náročnost v tis. Kč	Dotace	Vazba na opatření Programu rozvoje Jihomoravského kraje
Gránice: naučná stezka fauny a flóry (pro děti)	Odbor rozvoje/Městské lesy	2008-2010	nestanovena	Mze, EAFRD OP ŽP (oblast podpory 6.5) EU: 85 %	E.2 -Posilování ekologické stability území a ochrana přírody
Městský lesík: naučná stezka zdraví (pro seniory)	Odbor rozvoje/Městské lesy	2008-2010	nestanovena	Mze, EAFRD OP ŽP (oblast podpory 6.5) EU: 85 %	E.2 -Posilování ekologické stability území a ochrana přírody
Revitalizace městské zeleně – Loucký park	Odbor rozvoje/Městská Zeleň	2010	2050,-	OP ŽP (oblast podpory 6.5) EU: 85 %	E.2 –Posilování ekologické stability území a ochrana přírody
Kapucínská zahrada	Odbor rozvoje/Městská Zeleň	Po revitalizaci Kapucínského kláštera	15100,-	OP ŽP (oblast podpory 6.5) EU: 85 %, Nadace Proměny	E.2 –Posilování ekologické stability území a ochrana přírody

Opatření: Odpadové hospodářství					
Název aktivity (projektu)	Garanti / spolupráce	Termín realizace	Finanční náročnost v tis. Kč	Dotace	Vazba na opatření Programu rozvoje Jihomoravského kraje
Rekultivace skládky Kuchařovice	Svazek Znojmo-Kuchařovice/odbor rozvoj/odbor životního prostředí	2008-2009	32 500,-	OP ŽP (oblast podpory 4.1) EU: 85 %	E.3 - Zmírňování dopadů lidské činnosti na životní prostředí
Kompostárna Únanov	Svazek Kompostárna/odbor rozvoj/odbor životního prostředí	2008-2009	27 000,-	OP ŽP (oblast podpory 4.1) EU: 85 %	E.3 - Zmírňování dopadů lidské činnosti na životní prostředí
Sběrný dvůr Přímětice	Odbor rozvoje/odbor životního prostředí	2008	1550,-	Jihomoravský kraj	E.3 – Zmírňování dopadů lidské činnosti na životní prostředí
Podzem. kontejnery na tříděný odpad v centru města	Odbor rozvoje	2010-2012	4 500,-	OP ŽP (oblast podpory 4.1) EU: 85 %	E.3 – Zmírňování dopadů lidské činnosti na životní prostředí
Opatření: EVVO (Environmentální výchova, vzdělání a osvěta)					
Název aktivity (projektu)	Garanti / spolupráce	Termín realizace	Finanční náročnost v tis. Kč	Dotace	Vazba na opatření Programu rozvoje Jihomoravského kraje
EVVO na školách (třídění odpadů)	Odbor školství / základní školy	2008-2013	50,-	OP ŽP (oblast podpory 7.1) EU: 85 %	E.3 - Zmírňování dopadů lidské činnosti na životní prostředí

Priorita: Z 2 Zvyšování kvality života					
Opatření: Regenerace Městské památkové rezervace					
Název aktivity (projektu)	Garanti / spolupráce	Termín realizace	Finanční náročnost v tis. Kč	Dotace	Vazba na opatření Programu rozvoje Jihomoravského kraje
Regenerace MPR, I. etapa Horní a Václavské nám., ul. Vlkova a Přemyslovců: rekonstrukce komunikací a veř. prostranství a kašny na Václavském nám., vybudování veřejných WC na Horním nám.	Odbor rozvoje	2008 - 2010	70 000,-	ROP JV (oblast podpory 3.2) EU: 85 %	F.5 - Podpora koncepčního rozvoje území
Staré Město – komunikace včetně inženýrských sítí	Odbor rozvoje	2008	3 500,-		F.5 - Podpora koncepčního rozvoje území
Dvorek MěÚ, Obroková 10	Odbor rozvoje/odbor organizační	2008	2200,-	Ministerstvo kultury, Jihomoravský kraj	C.4 - Podpora aktivit a infrastruktury v oblasti kultury, sportu a volného času, péče o přírodní a kulturní dědictví kraje
Památkově chráněný objekt-rekonstrukce Horní Česká 4,6	Odbor majetkový/odbor rozvoje	2008-209	5 400,-	Jihomoravský kraj, Ministerstvo kultury	C.4 - Podpora aktivit a infrastruktury v oblasti kultury, sportu a volného času, péče o přírodní a kulturní dědictví kraje

Název aktivity (projektu)	Garanti / spolupráce	Termín realizace	Finanční náročnost v tis. Kč	Dotace	Vazba na opatření Programu rozvoje Jihomoravského kraje
<p>Regenerace MPR II. Etapa</p> <ol style="list-style-type: none"> 1. Kovářská ul.- rek. komunikace a chodníků 2. Komenského nám.- rekonstr. komunikace a kanalizace 3. ul. J. Palacha - rekonstrukce komunikace, podzemní kontejnery na tříděný odpad 4. ul. Studentská - rekonstrukce komunikace 5. Horní a Dolní Česká, Malá Michalská – komunikace 6. Velká Michalská, Divišovo náměstí, Jezuitské náměstí - komunikace vč. inženýrských sítí 7. Kollárova - komunikace vč. inženýrských sítí 	Odbor rozvoje	20010-2012	114 950,-	ROP JV (oblast podpory 3.2) EU: 85 % ČR: 7,5 %	F.5 - Podpora koncepčního rozvoje území
<p>Rekonstrukce a obnovení starých kašen v MPR (Masarykovo nám., V Jirchářích, Mikulášské nám., U Brány, Divišovo nám., Dolní Česká, Horní nám.)</p>	Odbor rozvoje	2010	10 500,-	Jihomoravský kraj Ministerstvo kultury ROP JV (oblast podpory 3.2) EU: 85 %	C.4 - Podpora aktivit a infrastruktury v oblasti kultury, sportu a volného času, péče o přírodní a kulturní dědictví kraje

Opatření: Regenerace města mimo MPR					
Název aktivity (projektu)	Garanti / spolupráce	Termín realizace	Finanční náročnost v tis. Kč	Dotace	Vazba na opatření Programu rozvoje Jihomoravského kraje
Sanace skal Koželužská	Odbor rozvoje	2008-2009	11 700,-	OP ŽP (Oblast podpory 6.6) EU: 85 %	E.3 - Zmírňování dopadů lidské činnosti na životní prostředí
Vybudování Kaple Panny Marie Matky evropských národů na Mariánském náměstí	Odbor rozvoje	2008	7 500,-	Jihomoravský kraj	C.4 - Podpora aktivit a infrastruktury v oblasti kultury, sportu a volného času, péče o přírodní a kulturní dědictví kraje
Infrastruktura města mimo MPR- Gránická dešťová kanalizace (k potoku)	Odbor rozvoje	2008	3 550,-		F.5 - Podpora koncepčního rozvoje území
Infrastruktura města mimo MPR- Riegrova - po ISPě - chodníky a komunikace	Odbor rozvoje	2008	4500,-		F.5 - Podpora koncepčního rozvoje území
P.Holíého, Horova, Na Návrší, Na Výsluní, Na Kolbišti - komunikace	Odbor rozvoje	2008	6 500,-		D.2: Zkvalitnění dopravní sítě kraje jako součásti evropské dopravní sítě
Měření regulace plovárna Louka	Odbor majetkový/odbor rozvoje	2009	1 300,-		C.4 - Podpora aktivit a infrastruktury v oblasti kultury, sportu a volného času, péče o přírodní a kulturní dědictví kraje
Přímětice - ul. Nová (vč. VO a chodníků) - II. etapa - komunikace	Odbor rozvoje	2008	5 000.-		F.5 - Podpora koncepčního rozvoje území
Přímětice - ul. Nová (vč. VO a chodníků) - III. etapa - komunikace	Odbor rozvoje	2008	7 000.-		F.5 - Podpora koncepčního rozvoje území
Přímětice - za Hotelem N, U Potoka – komunikace	Odbor rozvoje	2009	7 300.-		F.5 - Podpora koncepčního rozvoje území
Přímětice - u rybníka na návsi - komunikace	Odbor rozvoje	2009	6 300,-		F.5 - Podpora koncepčního rozvoje území

Název aktivity (projektu)	Garanti / spolupráce	Termín realizace	Finanční náročnost v tis. Kč	Dotace	Vazba na opatření Programu rozvoje Jihomoravského kraje
Přímětice - za školkou - komunikace vč. odvodnění	Odbor rozvoje	2008-2009	5 100,-		F.5 - Podpora koncepčního rozvoje území
Hradiště - komunikace- točna a 4 uličky	Odbor rozvoje	2009	9 200,-		F.5 - Podpora koncepčního rozvoje území
Přímětice - chodník k Pegasu	Odbor rozvoje	2008	4 300,-		F.5 - Podpora koncepčního rozvoje území
Přímětice - Parkoviště před Jednotou	Odbor rozvoje	2008	1 700,-		F.5 - Podpora koncepčního rozvoje území
Infrastruktura města mimo MPR- Gránická: komunikace, vodovod	Odbor rozvoje	2009	3 800,-		F.5 - Podpora koncepčního rozvoje území
Vykoupení altánu ve střední aleji Městského parku	Odbor majetkový/odbor rozvoje	2009	Nelze stanovit		F.5 - Podpora koncepčního rozvoje území
Celková rekonstrukce Fary sv. Alžběty	Odbor majetkový/odbor rozvoje	2010	5 280,-		C.4 - Podpora aktivit a infrastruktury v oblasti kultury, sportu a volného času, péče o přírodní a kulturní dědictví kraje
ul. Bala, Na Vyhlídce - komunikace, chodníky, dešťová kanalizace, opěrná zeď, veřejné osvětlení	Odbor rozvoje	2010	8 300,-		F.5 - Podpora koncepčního rozvoje území
Oprava panelových domů (s výjimkou Přímětic)	Odbor majetkový/odbor rozvoje	2009 - 2015	124 000,-		C.5 - Podpora bydlení
Revitalizace veřejného prostranství a bytových domů sídliště Přímětice	Odbor majetkový/odbor rozvoje	2009-2013	47 000,-	IOP (oblast podpory 5.2) EU: 85 %	C.5 - Podpora bydlení

Název aktivity (projektu)	Garanti / spolupráce	Termín realizace	Finanční náročnost v tis. Kč	Dotace	Vazba na opatření Programu rozvoje Jihomoravského kraje
Mramotice, Kasárna - splašková kanalizace-II.etapa (Svazek Severozáp. větev)	Svazek/Odbor rozvoje	2010	42 200,-	OP ŽP (Oblast podpory 1.1) EU: 40 % Vlastní zdroje svazku: 60 %	E.1 - Zlepšování kvality vod a přirozeného stavu vodních toků a ploch
Mramotice - komunikace vč. odvodnění (po dokončení splaš.kanalizace)	Odbor rozvoje	2011	69 000,-		F.5 - Podpora koncepčního rozvoje území
Kasárna - komunikace vč. odvodnění (po dokončení splaš.kanalizace)	Odbor rozvoje	2011	8 100,-		F.5 - Podpora koncepčního rozvoje území
Konice - komunikace	Odbor rozvoje	2010	10 700,-		F.5 - Podpora koncepčního rozvoje území
Popice - komunikace	Odbor rozvoje	2010	6 500,-		F.5 - Podpora koncepčního rozvoje území
Načeratice - plyn (po průzkumu zájmu obyvatel o napojení)	Odbor rozvoje	nestanoven	5 500,-		F.5 - Podpora koncepčního rozvoje území
Derflice - plyn (po průzkumu zájmu obyvatel o napojení)	Odbor rozvoje	nestanoven	3 550,-		F.5 - Podpora koncepčního rozvoje území

Název aktivity (projektu)	Garanti / spolupráce	Termín realizace	Finanční náročnost v tis. Kč	Dotace	Vazba na opatření Programu rozvoje Jihomoravského kraje
Načeratice, Derflice - splašková kanalizace a rekonstrukce komunikací	Svazek/Odbor rozvoje	2011	30 500,-	OP ŽP (Oblast podpory 1.1) EU: 40 %	E.1 - Zlepšování kvality vod a přirozeného stavu vodních toků a ploch
Oblekovice - Za vodou - komunikace vč. odvodnění	Odbor rozvoje	2010	8 700,-		F.5 - Podpora koncepčního rozvoje území
Oblekovice - rekonstrukce místních komunikací vč. odvodnění	Odbor rozvoje	2010	15 500,-		F.5 - Podpora koncepčního rozvoje území
Optimalizace výroby tepla v soustavách CZT	Odbor rozvoje/ ZTS /energetik	2010	25 985,-	OPŽP (Oblast podpory 3.2) EU: 85 %	E.4 – Podpora energetických úspor a zvýšení podílu obnovitelných zdrojů energie
Vysokorychlostní internet pro veřejnost	Odbor rozvoje	2010	Bude stanovena v roce 2008	ROP JV (oblast podpory 3.2) EU: 85 %	F.4 – Zvyšování kvality práce veřejné správy a zkvalitnění veřejných služeb
Metropolitní síť – městská síť optických vláken, umožňující distribuci internetu, kabelové TV, rádia případně dalších médií.	Odbor rozvoje	2010	20 000,-	ROP JV (oblast podpory 3.2) EU: 85 %	F.4 – Zvyšování kvality práce veřejné správy a zkvalitnění veřejných služeb

Název aktivity (projektu)	Garanti / spolupráce	Termín realizace	Finanční náročnost v tis. Kč	Dotace	Vazba na opatření Programu rozvoje Jihomoravského kraje
Rekonstrukce Kapucínského kláštera	Odbor rozvoje/odbor majetkový	2011	21 500,-		C.4 – Podpora aktivit a infrastruktury v oblasti kultury, sportu a volného času, péče o přírodní a kulturní dědictví kraje
Revitalizace Louckého kláštera	Odbor rozvoje/ odbor majetkový	Po převodu na město	nestanovena		C.4 – Podpora aktivit a infrastruktury v oblasti kultury, sportu a volného času, péče o přírodní a kulturní dědictví kraje
Opatření: Modernizace sportovní infrastruktury					
Koncepce veřejných sportovišť a dětských hřišť	Odbor rozvoje	2008	300		F.5 – Podpora koncepčního rozvoje území
Dětská hřiště – ul. Sokolovská (polyfunkční hřiště), Na Káře, ul. 17. listopadu, ul. Úprkova, Rekonstrukce dopravního hřiště v Příměticích na víceúčelové, kluziště/in line bruslení v areálu stadionu TJ.	Odbor rozvoje/Městská zelen	2008-2009	8 000,-	ROP JV (oblast podpory 3.2) EU:85 %	C.4 – Podpora aktivit a infrastruktury v oblasti kultury, sportu a volného času, péče o přírodní a kulturní dědictví kraje
Sportovní hala, ul. J.F.Curie - rekonstrukce,prosklené stěny, atiky a ocelové konstr.- izolační skla	Odbor majetkový/odbor rozvoje	2008-2009	3100,-		C.4 – Podpora aktivit a infrastruktury v oblasti kultury, sportu a volného času, péče o přírodní a kulturní dědictví kraje
Sanace ŽB konstrukcí tribuny Husovy sady – II. etapa	Odbor majetkový/odbor rozvoje	2008 – 2009	3 240,-		C.4 – Podpora aktivit a infrastruktury v oblasti kultury, sportu a volného času, péče o přírodní a kulturní dědictví kraje
Rekonstrukce osvětlení – budova zimního stadionu	Odbor majetkový/odbor rozvoje	2009	5 400,-		C.4 – Podpora aktivit a infrastruktury v oblasti kultury, sportu a volného času, péče o přírodní a kulturní dědictví kraje

Název aktivity (projektu)	Garanti / spolupráce	Termín realizace	Finanční náročnost v tis. Kč	Dotace	Vazba na opatření Programu rozvoje Jihomoravského kraje
Okna a fasáda – admin.budova zimního stadionu	Odbor majetkový/odbor rozvoje	2009	3 240,-		C.4 – Podpora aktivit a infrastruktury v oblasti kultury, sportu a volného času, péče o přírodní a kulturní dědictví kraje
Rekonstrukce městských lázní, náměstí Svobody	Odbor majetkový/odbor rozvoje	2010-2011	51 500,-	ROP JV (oblast podpory 3.2) EU:85 %	C.4 – Podpora aktivit a infrastruktury v oblasti kultury, sportu a volného času, péče o přírodní a kulturní dědictví kraje
Opatření: Modernizace infrastruktury pro rozvoj lidských zdrojů					
Městská knihovna – rekonstrukce Dokončení rekonstrukce Městské knihovny a modernizace informačního a komunikačního centra, Přestavba kotelny na pobočku Městské knihovny	Odbor školství	2009-2010	15 805,-	ROP JV (oblast podpory 3.2) EU:85 %	C.4 - Podpora aktivit a infrastruktury v oblasti kultury, sportu a volného času, péče o přírodní a kulturní dědictví kraje
Rekonstrukce a modernizace kina Svět	Odbor majetkový	2008-2009	3 750,-		C.4 - Podpora aktivit a infrastruktury v oblasti kultury, sportu a volného času, péče o přírodní a kulturní dědictví kraje
Úpravy ZŠ a MŠ dle požadavků hygienických předpisů Pružné podlahy v tělocvičnách, bezbariérové vstupy	Odbor školství	2009	14 650,-	ROP JV (oblast podpory 3.2) EU:85 %	C.1 -Podpora vzdělávání obyvatelstva a podpora rozvoje vzdělávacího systému
Zvýšení budovy mateřské školy na náměstí Republiky pro účely ZŠ nám. Republiky (školství)	odbor rozvoje	2009	2 150,-		C.1 -Podpora vzdělávání obyvatelstva a podpora rozvoje vzdělávacího systému

Název aktivity (projektu)	Garanti / spolupráce	Termín realizace	Finanční náročnost v tis. Kč	Dotace	Vazba na opatření Programu rozvoje Jihomoravského kraje
Optimalizace provozu energetického hospodářství základních a mateřských škol	Odbor rozvoje /energetik	2010	37 309,-	OP ŽP (oblast podpory 3.2) EU: 85 %	E.4 - Podpora energetických úspor a zvýšení podílu obnovitelných zdrojů energie
Základní škola Přímětice (Vybudování plaveckého bazénu pro děti, streetová plocha pro děti nad 12 let, multifunkční hřiště pro děti nad 12 let)	Odbor rozvoje	2008-2009	13 000,-	ROP JV (oblast podpory 3.2), nadace ČEZ	C.1 -Podpora vzdělávání obyvatelstva a podpora rozvoje vzdělávacího systému

CHARAKTERISTIKA AKTIVIT PROBLÉMOVÉHO OKRUHU– KONKURENCESCHOPNOST EKONOMIKY

Priorita: E 1 Infrastruktura a služby pro podnikání

Opatření: Příprava a rozvoj průmyslových zón

Název aktivity (projektu)	Garanti / spolupráce	Termín realizace	Finanční náročnost v tis. Kč	Dotace	Vazba na opatření Programu rozvoje Jihomoravského kraje
Zmapování rozvojových záměrů vlastníků ve stávající průmyslové zóně	Odbor rozvoje	2008	50,-		A.4 - Podpora přílivu investic do regionu a revitalizace ploch brownfields
Průmyslová zóna Školní statek (dešť'ová kanalizace)	Odbor rozvoje	2008-2009	nestanovena		A.4 - Podpora přílivu investic do regionu a revitalizace ploch brownfields
Podpora vzdělávání zaměstnanců podniků – podpora zaměstnanosti	Odbor rozvoje	2008-2015	-	Soukromé zdroje podnikatelů 60%, EU 40 %	C.2- Zlepšování podmínek pro zaměstnanost

CHARAKTERISTIKA AKTIVIT PROBLÉMOVÉHO OKRUHU– CESTOVNÍ RUCH

Priorita: C 1 Marketing CR

Opatření: Propagační materiály města

Název aktivity (projektu)	Garanti / spolupráce	Termín realizace	Finanční náročnost v tis. Kč	Dotace	Vazba na opatření Programu rozvoje Jihomoravského kraje
Podpora cestovního ruchu (propagační materiály, mediální kampaň, informační kiosky)	Znojemská Beseda	2008-2015	5 000,- ročně	ROP JV (oblast podpory 2.2) EU: 85 %	A.6 - Podpora podnikatelských aktivit v cestovním ruchu
Prezentace města a regionu na veletrzích cestovního ruchu	Znojemská Beseda	2008-2015	nestanovena	ROP JV (oblast podpory 2.2) EU: 85 %	A.6 - Podpora podnikatelských aktivit v cestovním ruchu
Společné mezinárodní aktivity v oblasti cestovního ruchu	Znojemská Beseda	2008-2015	nestanovena	OP Přeshraniční spolupráce ČR - Rakousko (Prioritní osa 1) EU: 85 %	A.6 - Podpora podnikatelských aktivit v cestovním ruchu

Priorita: C 2 Infrastruktura CR					
Opatření: Zpřístupnění dalších atraktivit cestovního ruchu pro návštěvníky					
Název aktivity (projektu)	Garanti / spolupráce	Termín realizace	Finanční náročnost v tis. Kč	Dotace	Vazba na opatření Programu rozvoje Jihomoravského kraje
Městské opevnění 1. Rekonstrukce m. opevnění od kaple sv. Václava, přes Staré město k rotundě 2. Oprava průchodu v Jirchářích 3. Oprava kaple sv. Václava – ohoz, fasáda	Odbor rozvoje/odbor majetkový	2008	4 300,-	ROP JV (oblast podpory 2.1 a 3.2) EU: 85 % Norské fondy	A.6 - Podpora podnikatelských aktivit v cestovním ruchu
Orientační a navigační systém	Odbor rozvoje	2008	6 000	ROP JV (oblast podpory 2.1) EU: 85 %	A.6 - Podpora podnikatelských aktivit v cestovním ruchu
Rekonstrukce schodišťových stezek nad ulicí Koželužská	Odbor rozvoje	2008	1 000,-		A.6 - Podpora podnikatelských aktivit v cestovním ruchu
Lanovka na hrad	Odbor rozvoje	2008-2009	25 250,-	ROP JV (oblast podpory 2.1) EU: 85 %	A.6 - Podpora podnikatelských aktivit v cestovním ruchu

Název aktivity (projektu)	Garanti / spolupráce	Termín realizace	Finanční náročnost v tis. Kč	Dotace	Vazba na opatření Programu rozvoje Jihomoravského kraje
Rozšíření prohlídkových tras Znojemského podzemí	Odbor rozvoje	2009-2010	3 100,-	ROP JV (oblast podpory 2.1) EU: 85 %	A.6 - Podpora podnikatelských aktivit v cestovním ruchu
Revitalizace Znojemského hradu	Odbor rozvoje	2008-2013	125 900,-	ROP JV (oblast podpory 2.1) EU: 85 % Jihomoravský kraj	A.6 - Podpora podnikatelských aktivit v cestovním ruchu
Městské opevnění 1. Rekonstrukce městského opevnění a zřízení pěších průchodů parkánem směrem do městských alejí	Odbor rozvoje	2010	15 000,-	ROP JV (oblast podpory 2.1) EU: 85 % Norské fondy	A.6 - Podpora podnikatelských aktivit v cestovním ruchu
Rekonstrukce budovy Znojemské Besedy	Odbor rozvoje	2011-2012	24 482,-	ROP JV (oblast podpory 2.1) EU: 85 %	A.6 - Podpora podnikatelských aktivit v cestovním ruchu

Priorita: C 3 Produkty a služby cestovního ruchu					
Název aktivity (projektu)	Garanti / spolupráce	Termín realizace	Finanční náročnost v tis. Kč	Dotace	Vazba na opatření Programu rozvoje Jihomoravského kraje
Pořádání kulturních a společenských akcí	Znojemská Beseda	2008-2015	nestanovena	ROP JV (oblast podpory 2.2) EU: 85 %	A.6 - Podpora podnikatelských aktivit v cestovním ruchu
Podpora rozvoje cykloturistiky, pěší turistiky a vinařské turistiky	Odbor rozvoje/ Znojemská Beseda	2008-2015	nestanovena	ROP JV (oblast podpory 2.2) EU: 85 %	A.6 - Podpora podnikatelských aktivit v cestovním ruchu

CHARAKTERISTIKA AKTIVIT PROBLÉMOVÉHO OKRUHU– SOCIÁLNÍ SLUŽBY

Priorita: S2 Rozvoj sociálních služeb

Opatření: Podpora sociálních služeb

Název aktivity (projektu)	Garanti / spolupráce	Termín realizace	Finanční náročnost v tis. Kč	Dotace	Vazba na opatření Programu rozvoje Jihomoravského kraje
Streetová plocha pro děti nad 12 let - Holandská	Odbor rozvoje/ Odbor sociální	2008	1 000	MV ČR	C.4 – Podpora aktivit a infrastruktury v oblasti kultury, sportu a volného času, péče o přírodní a kulturní dědictví kraje
Domov pro seniory – přístavba	Odbor rozvoje/ Odbor sociální	2009-2010	134 000,-	ROP JV (oblast podpory 3.2) EU: 85 %	C.3 – Podpora a rozvoj sítě zdravotnických a sociálních zařízení a zkvalitňování zdravotnických a sociálních služeb
Přístavba azylového domu pro bezdomovce	Odbor rozvoje/ Odbor sociální	2009	3 800,-	MPSV/ ROP JV (oblast podpory 3.2) EU: 85 %	C.3 – Podpora a rozvoj sítě zdravotnických a sociálních zařízení a zkvalitňování zdravotnických a sociálních služeb
Nízkoprahové centrum pro mládež	Odbor rozvoje/ Odbor sociální	2009	Zatím nestanovena	ROP JV (oblast podpory 3.2) EU: 85 %	C.3 – Podpora a rozvoj sítě zdravotnických a sociálních zařízení a zkvalitňování zdravotnických a sociálních služeb
Doučování dětí z rodin ohrožených sociální exkluzí	Odbor školství	2008-2015	Zatím nestanovena		C.3 – Podpora a rozvoj sítě zdravotnických a sociálních zařízení a zkvalitňování zdravotnických a sociálních služeb
Chráněné bydlení	Odbor rozvoje/ Odbor sociální	nestanoven	Zatím nestanovena		C.3 – Podpora a rozvoj sítě zdravotnických a sociálních zařízení a zkvalitňování zdravotnických a sociálních služeb

CHARAKTERISTIKA AKTIVIT PROBLÉMOVÉHO OKRUHU– ŘÍZENÍ A SPRÁVA MĚSTA					
Priorita: Ř1 Zefektivnění práce MěÚ					
Opatření: Informatizace a elektronizace MěÚ					
Název aktivity (projektu)	Garanti / spolupráce	Termín realizace	Finanční náročnost v tis. Kč	Dotace	Vazba na opatření Programu rozvoje Jihomoravského kraje
Informační systém (elektronická podatelna apod.)	Odbor organizační	2008	750,-	IOP (Oblast podpory 2.1) EU: 85%	F.4 - Zvyšování kvality práce veřejné správy a zkvalitnění veřejných služeb
Optimalizace pohybu dokumentů na MěÚ a organizacích města	Odbor organizační	2008-2010	1 000,-		F.4 - Zvyšování kvality práce veřejné správy a zkvalitnění veřejných služeb
Územně analytické podklady	Odbor rozvoje	2008	4 000,-	IOP (Oblast podpory 5.3) EU: 85%	F.5 - Podpora koncepčního rozvoje území
Generální změna územního plánu města	Odbor rozvoje	2008-2009	2 000,-	IOP (Oblast podpory 5.3) EU: 85%	F.5 - Podpora koncepčního rozvoje území
Priorita: Ř2 Další vzdělávání					
Opatření: Vzdělávání zaměstnanců MěÚ					
Vzdělávání úředníků v oblasti informačních a komunikačních technologiích, jazykových znalostí	Odbor organizační	2008-2013	1 250,-	OP LZZ, OPVpK EU: 85 %	F.4 - Zvyšování kvality práce veřejné správy a zkvalitnění veřejných služeb