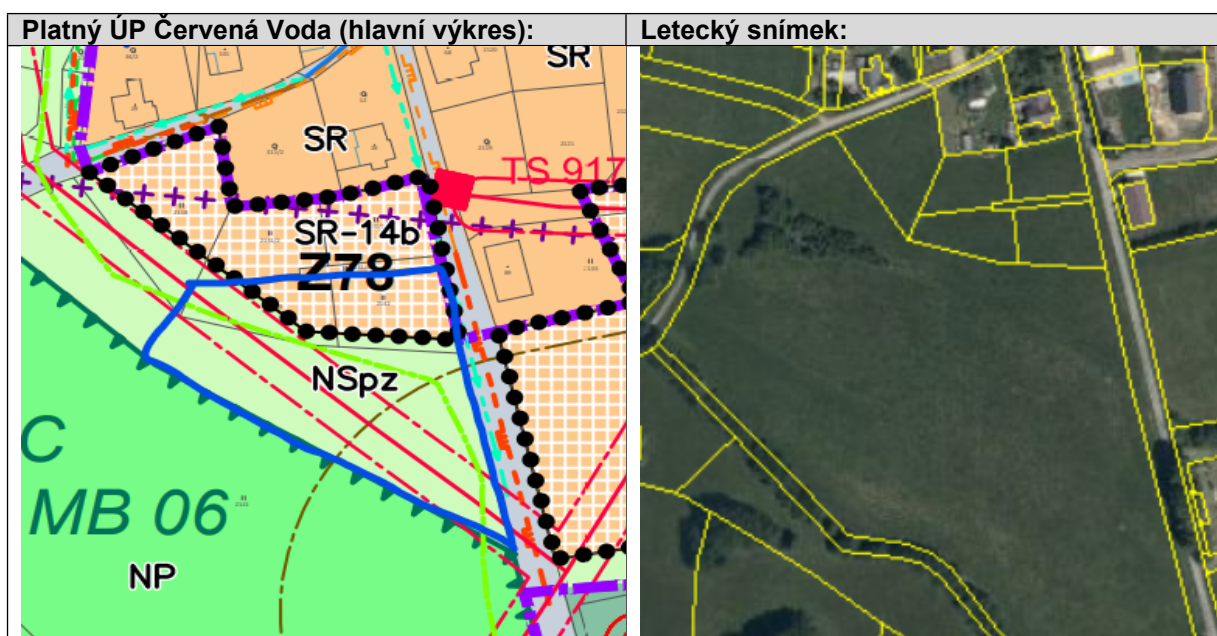



Vyhodnocení žádostí o změnu ÚP Červená Voda

Předkladatel záměru (navrhovatel):	Číslo záměru:
Pavel Kýr, Heroltice	35

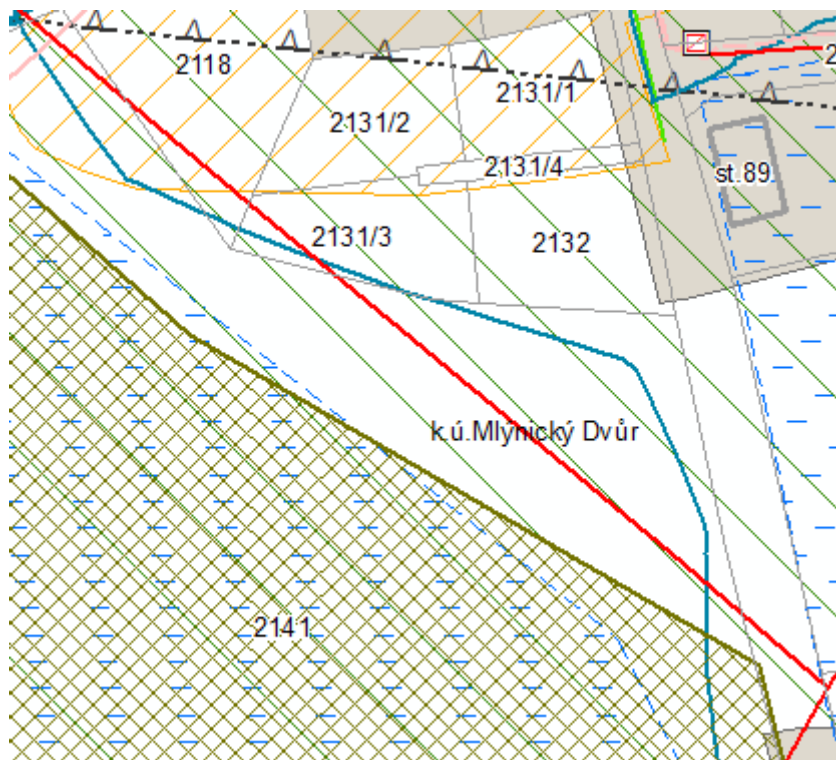
Dotčený pozemek parc. č.:	Katastrální území:
2141, 2131/3, 2132	Mlýnský Dvůr
Vlastník dotčených pozemků:	
Pavel Kýr, Heroltice	

Způsob využití dle ÚP Červená Voda:
Plochy smíšené obytné – rekreační (SR)
Předmět záměru:
Plochy smíšené obytné – rekreační (SR)



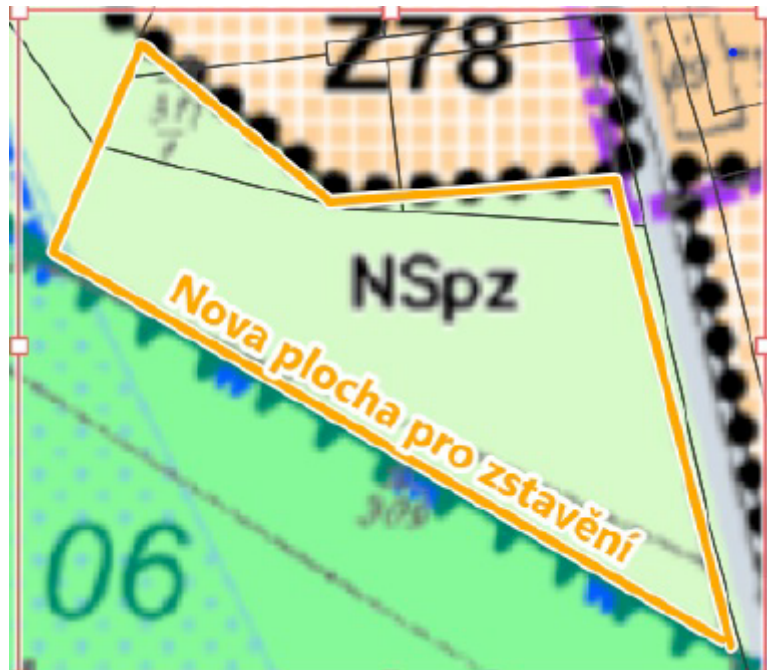
Základní mapa ČR 1:25 000:	Dotčení limitů využití území:
	<ul style="list-style-type: none">• Ptačí oblast Králický Sněžník• Část pozemků II. třída ochrany ZPF

Poznámka:



Výřez z výkresu limitů – UAP

Část pozemků, jež jsou součástí půd II. třídy ochrany ZPF je již součástí zastavitelné plochy Z78 případně u p.p.č. 2141 v k.ú. Mlýnský Dvůr není tato část pozemku předmětem žádosti o změnu ÚP.



Výřez grafické přílohy žádosti o změnu ÚP