

## OZNÁMENÍ ZÁMĚRU PRO ZJIŠŤOVACÍ ŘÍZENÍ

zpracované ve smyslu § 6 zákona č.100/2001 Sb., o posuzování vlivů na životní prostředí, ve znění pozdějších předpisů, v rozsahu přílohy č. 3.

Název záměru: ZAŘÍZENÍ PRO SBĚR, VÝKUP A ÚPRAVU ODPADU – R12 – zvýšení roční zpracovatelské kapacity zařízení za předpokladu zachování skladovací kapacity

Oznamovatel: Demonta T, s.r.o.  
Starobělská 593/81, 700 30 Ostrava – Zábřeh  
Sběrna kovových odpadů Staré Město  
Na Zbytkách 98, Staré Město, 738 01 Frýdek - Místek

### ČÁST A. ÚDAJE O OZNAMOVATELI

#### **A.1. Obchodní firma:**

Demonta T, s.r.o.  
Starobělská 593/81, 700 30 Ostrava – Zábřeh  
Sběrna kovových odpadů Staré Město  
Na Zbytkách 98, Staré Město, 738 01 Frýdek - Místek

#### **A.2. Identifikační číslo**

410 34 228

#### **A.3. Sídlo**

Starobělská 593/81, 700 30 Ostrava – Zábřeh

#### **A.4. Jméno, příjmení, bydliště a telefon oprávněného zástupce oznamovatele**

Helena Rašková, jednatelka společnosti, Krakovská 5, 705 00 Ostrava 3  
tel.: 599 502 651 , 602 539 137  
fax:+420 595 781 346  
e-mail: raskova@demonta.cz  
Ing. Pavlína Watorová, jednatelka společnosti  
tel.: 599 502 656 , 606 735 466

### ČÁST B. ÚDAJE O ZÁMĚRU

#### **B.1. Základní údaje**

##### **B.1.1. Název záměru a jeho zařazení podle přílohy č. 1**

Název záměru: ZAŘÍZENÍ PRO SBĚR, VÝKUP A ÚPRAVU ODPADU – R12 – zvýšení roční zpracovatelské kapacity zařízení zařízení za předpokladu zachování skladovací kapacity

Zařazení dle přílohy č. 1, KATEGORIE II (záměry vyžadující zjišťovací řízení), zákona č.100/2001 Sb., o posuzování vlivů na životní prostředí a o změně některých souvisejících zákonů (zákon o posuzování vlivů na životní prostředí), ve znění zákona č. 49/2010 Sb. (ÚZ), je následující:

kategorie: II (záměry vyžadující zjišťovací řízení)  
bod: 10.5  
název: Skladování železného šrotu (včetně vrakovišť) nad 1000 t  
sloupec: B  
limitní hodnota: 1000 t skladovaného odpadu

Místně a věcně příslušným úřadem je Krajský úřad Moravskoslezského kraje.

#### B.1.2. Kapacita (rozsah) záměru:

Základní kapacitní údaje záměru jsou následující:

zastavěná plocha a nádvoří:	628 m <sup>2</sup>
ostatní plochy:	4 408 m <sup>2</sup>
maximální skladovací kapacita zařízení:	do 1 000 t
maximální roční kapacita vykupovaných odpadů:	do 10 000 t/rok

#### B.1.3. Umístění záměru (kraj, obec, katastrální území)

Záměr je situován na území obce Staré Město u Frýdku-Místku v objektu oznamovatele

kraj:	Moravskoslezský
obec:	Staré Město u Frýdku-Místku
katastrální území	54498 Staré Město u Frýdku-Místku
čísla pozemků:	parc. č. 7442/1, 7442/2, 7443, 7444/1, 7444/2, 7444/3, 7445/2, 7652/9, 7652/10



#### B.1.4. Charakter záměru a možnost kumulace s jinými záměry

Posuzovaným záměrem je zvýšení roční zpracovatelské kapacity provozovaného zařízení ke sběru, výkupu a úpravě kovových odpadů - R12 v areálu provozovny Staré Město, Na Zbytkách 98, Staré Město, 738 01 Frýdek - Místek.

Zařízení je situováno na pozemcích provozovatele.

Areál firmy Demonta T, s.r.o., provozovna Staré Město je umístěn mezi silnicí I. třídy č. 477 a kolejištěm železniční stanice Baška. Ze severu je ohraničen pozemkem ZZN parc. č. 2034, z jihu přístupovou cestou do budovy žel. stanice Baška po pozemku parc. č. 7445/1.

Přístup do provozovny je po silnici R 56 směr Frýdek–Místek – Frýdlant nad Ostravicí s odbočením mimoúrovňovou křižovatkou do obce Baška-Staré Město.

Provoz zařízení - sběrný druhotných surovin byl zahájen v r . 2000 na základě Rozhodnutí Stavebního úřadu MÚ Frýdek – Místek č.j. SÚ/1181/00-Br-Ko ze dne 28.3.2000.

Zahájení činnosti oznamovatele v provozovaném zařízení bylo v červnu r. 2003 na základě kupní smlouvy ze dne 29.5.2003

Při realizaci záměru nedojde k záboru půdy a stavebním úpravám, záměr bude realizován ve stávajícím objektu zařízení.

#### B.1.5. Zdůvodnění potřeby záměru a jeho umístění, včetně přehledu zvažovaných variant a hlavních důvodů (i z hlediska životního prostředí) pro jejich výběr, resp. odmítnutí

Účelem záměru je pokračování v provozování stávajícího zařízení pro sběr, výkup a úpravu odpadů R 12 v areálu provozovny Staré Město s výše uvedenými kapacitními údaji.

Umístění záměru je vázáno na objekty a pozemky ve vlastnictví oznamovatele a není proto navrženo ve více variantách.

#### B.1.6. Stručný popis technického a technologického řešení záměru

Společnost Demonta T, s.r.o. provozuje v areálu provozovny Staré Město od roku 2003 zařízení pro sběr, výkup a úpravu kovového odpadu. Pro toto zařízení byl 16.12.2005 vydán souhlas k provozování zařízení a schválen Provozní řád zařízení (platnost do 31.12.2010), v němž nebyla uvedena skladovací kapacita zařízení, schválená roční zpracovatelská kapacita tohoto zařízení byla 7 000 t/rok.

Dle hlášení o produkci a nakládání s odpady provozovny Staré Město se roční zpracovatelská kapacita zvyšovala a přesáhla schválenou hranici. Skladovací kapacita zařízení nikdy nepřesáhla 900 t odpadu.

Zařízení je koncipováno jako technologie, která slouží k úpravě kovových odpadů pro následné využití těchto odpadů hutními zpracovatelskými kapacitami. Základními principy činnosti je sběr, shromažďování, třídění a rozměrová úprava kovového odpadu, prováděná stříháním, lisováním a pálením propan-butan/kyslíkovým plamenem.

Objekt provozovny tvoří asfaltové manipulační a skladovací plochy s mostovou vahou, skladovací montovaná hala pro třídění a oddělené shromažďování neželezných kovů, objekt shromaždiště odpadů a administrativní objekt, v němž je i sociální vybavení pro zaměstnance společnosti. Odpadní splaškové vody jsou zachycovány v bezodtokové jímce, odpadní vody jsou odčerpávány oprávněnou osobou. Na asfaltové ploše šrotiště jsou z důvodu rozměrové úpravy kovových odpadů provozovány hydraulické nůžky Henschel a mobilní pýchovací lis.

Odpady jsou sbírány nebo vykupovány od původců (obce, právnické osoby, fyzické osoby oprávněné k podnikání, fyzické osoby) přímo v místě provozovny a ukládány dle druhu materiálu do kontejnerů na určená místa na zpevněné asfaltové plochy. Na těchto určených

místech dochází k důslednému třídění a ručnímu dotřídění odpadu podle druhu použitých legur.

Roztříděné kovové odpady jsou po nastřádání ekonomické dávky pro odvoz, předávány oprávněným osobám ve smyslu zákona o odpadech k dalšímu využití.

#### B.1.7. Předpokládaný termín zahájení realizace záměru a jeho dokončení

06/2010 (termín je závislý na vydání potřebných rozhodnutí správních orgánů)

#### B.1.8. Výčet dotčených územně samosprávních celků

Kraj:	Moravskoslezský	Krajský úřad Moravskoslezského kraje Odbor životního prostředí a zemědělství 28. října 117, 702 18 Ostrava
Obec:	Staré Město	Obecní Úřad Staré Město Jamnická 46, 738 01 Staré Město
ORP:	Frýdek-Místek	Magistrát města Frýdku-Místku ul.Radniční 1148, 738 22 Frýdek - Místek odbor životního prostředí a zemědělství Palackého 115, 73801 Místek

#### B.1.9. Výčet navazujících rozhodnutí podle § 10 odst. 4 a správních úřadů, které budou tato rozhodnutí vydávat

souhlas k provozování zařízení	Krajský úřad Moravskoslezského kraje Odbor životního prostředí a zemědělství 28. října 117, 702 18 Ostrava
--------------------------------	--

## **B.2. Údaje o vstupech**

### B.2.1 Půda

V oznamovaném záměru se nejedná o novou stavbu, jedná se o již vybudované zařízení, umístěné na těchto pozemcích:

kraj:	Moravskoslezský
obec:	Staré Město u Frýdku-Místku
katastrální území	54498 Staré Město u Frýdku-Místku
čísla pozemků:	parc. č. 7442/1, 7442/2, 7443, 7444/1, 7444/2, 7444/3, 7445/2, 7652/9, 7652/10
celková plocha dotčených pozemků:	5 036 m <sup>2</sup>
zastavěné plochy a nádvoří:	628 m <sup>2</sup>
manipulační plochy:	4 408 m <sup>2</sup>

### B.2.2 Voda

Při realizaci záměru nedojde v oblasti potřeby a spotřeby vody ke změnám oproti současnému stavu.

### B.2.3 Ovzduší

Při realizaci záměru nedojde k navýšení bodových stacionárních spalovacích zdrojů

znečišťování ovzduší ani ke zvýšení emisí vlivem liniových zdrojů – automobilové dopravy oproti současnému stavu.

#### B.2.4 Rizika vzniku havárií

Objekt zařízení pro sběr, výkup a úpravu odpadů společnosti Demonta T, s.r.o. v areálu provozovny Staré Město nebyl na základě Protokolu o nezařazení objektu, zpracovaného dle zákona č. 59/2006 Sb., o prevenci závažných havárií, zařazen do skupiny A nebo B.

#### B.2.5 Ostatní surovinové zdroje

Nezmění se.

#### B.2.6 Nároky na dopravní a jinou infrastrukturu

údaje o dopravních nárocích: nároky na dopravu odpadů se nezmění  
zaměstnanci: nedojde ke změně oproti současnému stavu, počet zaměstnanců zůstane stejný

### **B.3. Údaje o výstupech**

#### B.3.1 Ovzduší

Bodové zdroje: nemění se  
Liniové zdroje: nemění se

#### B.3.2 Odpadní vody

Splaškové vody: nemění se – počet zaměstnanců se realizací oznamovaného záměru nezmění oproti současnému stavu, produkce splaškových vod zůstane stejná  
Technologické vody: nemění se – záměr nevyžaduje potřebu technologické vody  
Dešťové vody: nemění se – realizací záměru nedojde ke změně velikosti ploch, ze kterých je odváděna dešťová voda  
Způsob odvádění odp. vod: odpadní vody jsou v současnosti a budou i po realizaci záměru vypouštěny do existující kanalizace

#### B.3.3 Odpady

Při realizaci záměru bude rozšířen seznam sbíraných a vykupovaných odpadů oproti dosud platnému schválenému provoznímu řádu z 16.12.2005. Rozšíření se týká kovových odpadů kategorie ostatní, které jsou svým materiálovým složením shodné s již vykupovanými odpady a které nejsou uvedeny v Seznamu nebezpečných odpadů (v tabulce vyznačeny tučným písmem) :

*Seznam vykupovaných odpadů dle Katalogu odpadů:*

<b><i>kat. č.</i></b>	<b><i>název odpadu</i></b>	<b><i>kat.</i></b>
<b>02 01 10</b>	<b>kovové odpady</b>	<b>0</b>
12 01 01	piliny a třísky železných kovů	0
<b>12 01 02</b>	<b>úlet železných kovů</b>	<b>0</b>
12 01 03	piliny a třísky neželezných kovů	0
<b>12 01 04</b>	<b>úlet neželezných kovů</b>	<b>0</b>

15 01 04	kovové obaly	O
16 01 17	železné kovy	O
16 01 18	neželezné kovy	O
16 02 14	vyřazená zařízení neuvedená pod čísly 16 02 09 až 16 02 13	O
16 06 01*	olověné akumulátory	N
16 06 02*	nikl-kadmiové baterie a akumulátory	N
17 04 01	měď, bronz, mosaz	O
17 04 02	hliník	O
17 04 03	olovo	O
17 04 04	zinek	O
17 04 05	železo a ocel	O
17 04 06	cín	O
17 04 07	směsné kovy	O
17 04 11	kabely neuvedené pod 17 04 10	O
<b>19 01 02</b>	<b>železné materiály získané z pevných zbytků po spalování</b>	<b>O</b>
<b>19 10 01</b>	<b>železný a ocelový odpad</b>	<b>O</b>
<b>19 10 02</b>	<b>neželezný odpad</b>	<b>O</b>
<b>20 01 40</b>	<b>kovy</b>	<b>O</b>

#### B.3.4 Rizika vzniku havárií

Realizací záměru nedojde ke změně zařazení objektu do skupiny A nebo dle zákona č. 59/2006 Sb., o prevenci závažných havárií.

Provoz záměru nepředstavuje významný rizikový faktor vzniku havárií nebo nestandardních stavů. Riziko havárií nepřevyší běžně akceptovatelné riziko.

#### B.3.5 Ostatní

V prostoru záměru budou používány stejné technologické agregáty a nářadí jako při současném provozu.

Údaje o emisích hluku, vibracích, záření a dalších faktorech jsou následující:

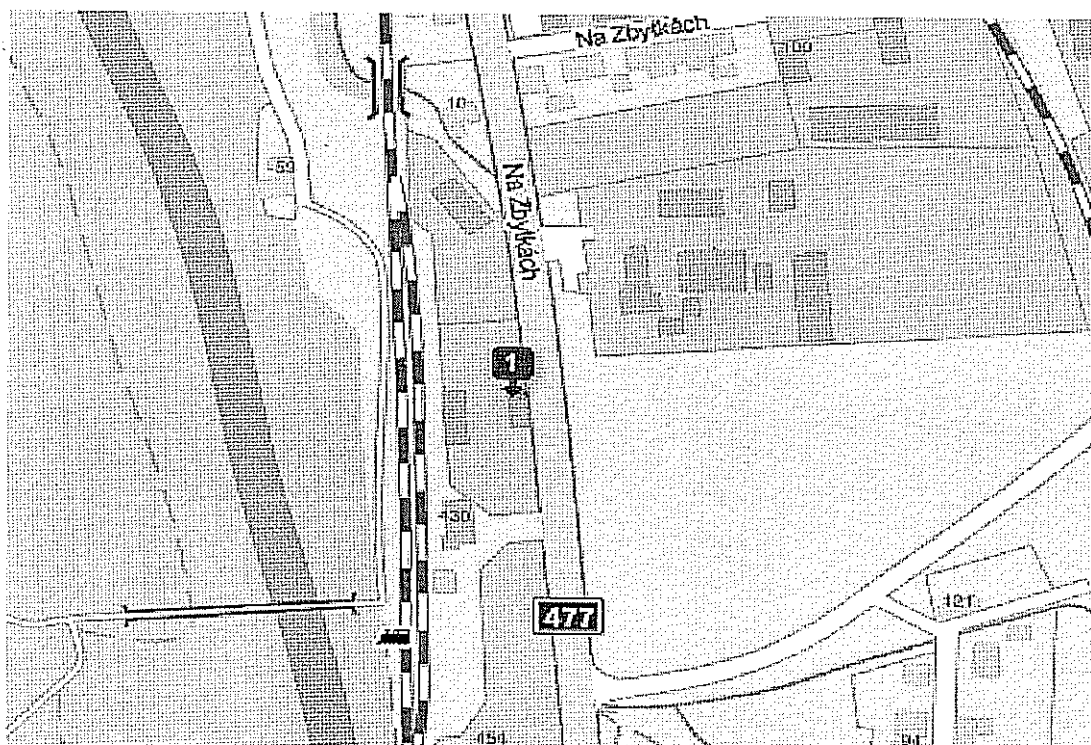
Hluk:	doprava na veřejných komunikacích:	nespecifikován
	doprava při realizaci záměru:	do $L_A = 80$ dB/2 m
	umístění:	stávající manipulační plochy
	činnosti:	nezměněny
Vibrace:	nejsou produkovány ve významné míře	
Záření:	ionizující záření	zdroje nejsou používány
	elektromagnetické záření	významné zdroje nejsou používány (pouze běžná komunikační zařízení)
Další fyzikální nebo biologické faktory:		nejsou uvažovány – nebudou používány

### **ČÁST C. ÚDAJE O STAVU ŽIVOTNÍHO PROSTŘEDÍ V DOTČENÉM ÚZEMÍ**

#### **C.1 Výčet nejzávažnějších environmetálních charakteristik dotčeného území**

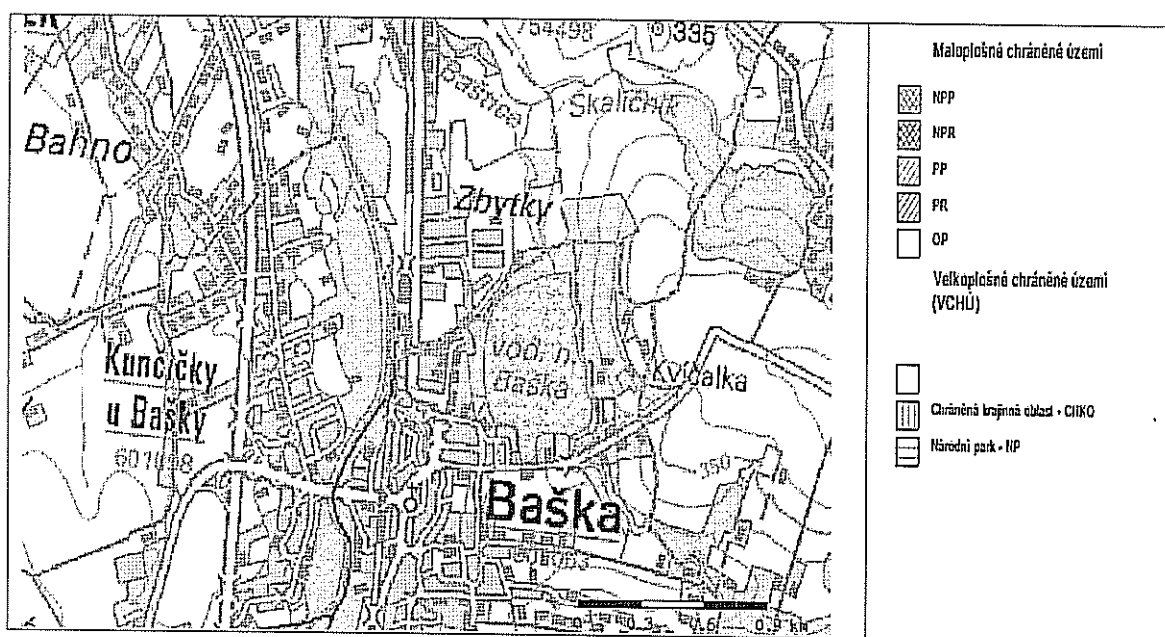
Území dotčené záměrem se nachází ve Starém Městě u Frýdku - Místku, v ulici Na Zbytkách č.98.

Širší okolí umístění záměru ukazuje následující mapa:

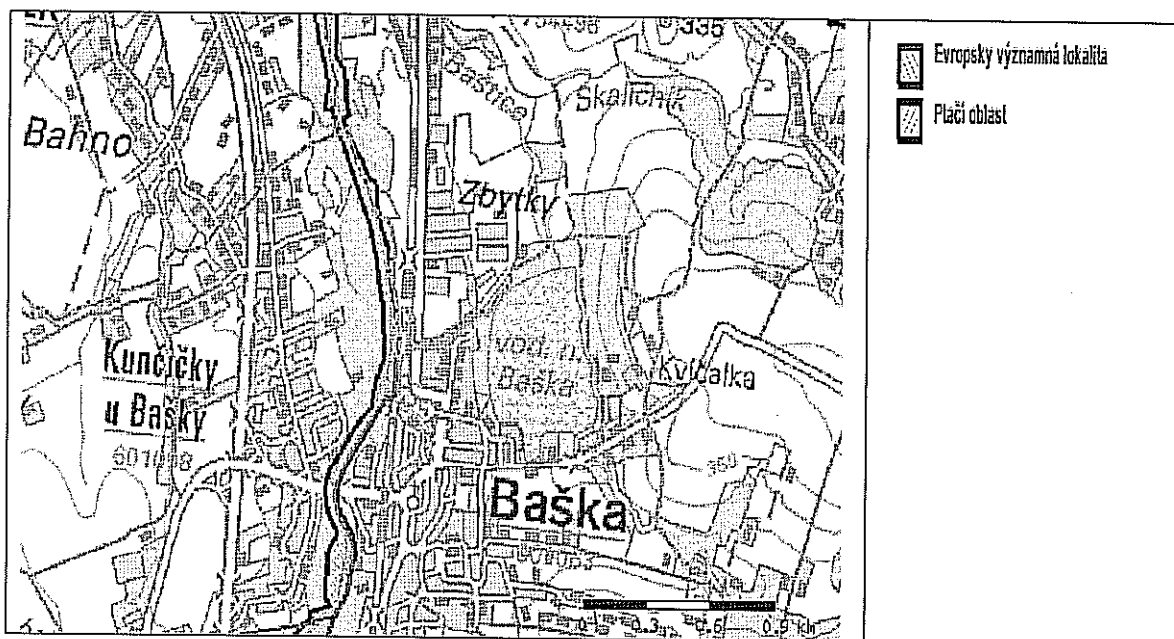


Dotčené území se nenachází v území se zvláštním režimem ochrany přírody a krajiny. To prakticky znamená:

- záměr nezasahuje na plochy prvků územního systému ekologické stability na lokální ani na regionální úrovni
- posuzovaný záměr nezasahuje do žádného významného krajinného prvku
- v zájmovém území se nenachází žádné zvláště chráněné území a dotčené území není součástí žádného zvláště chráněného území. Dotčené území neleží v národním parku nebo chráněné krajinné oblasti, nejsou zde vyhlášeny národní přírodní rezervace, přírodní rezervace, národní přírodní památky nebo přírodní památky



- dotčené území není součástí soustavy Natura 2000, ve vzdálenosti cca 150 m přes železniční těleso je evropsky významná lokalita - vodní tok Ostravice



- dotčené území není součástí přírodního parku

## **C.2 Stručná charakteristika stavu složek životního prostředí v dotčeném území, které budou pravděpodobně významně ovlivněny**

### C.2.1 Obyvatelstvo a veřejné zdraví

Záměr je umístěn v průmyslové zóně mimo obydlenou oblast. Údaje o zdravotním stavu obyvatel nebyly pro účely zpracování oznámení zjišťovány.

### C.2.2 Ovzduší

Dotčené území je zařazeno mezi oblasti se zhoršenou kvalitou ovzduší :

Dotčené území je zařazeno v částce 6/2009 Věstníku MŽP mezi oblasti s kvalitou ovzduší :

Tab. I. Vymezení oblastí se zhoršenou kvalitou ovzduší (v % plochy území):

Stavební úřad	PM10 (r IL)	PM10 (d IL)	NO2 (r IL)	Benzen	Souhrn překročení IL
Magistrát města Frýdku-Místku	0,8	98,1	-	-	98,1

Tab. III. Překročení hodnoty cílového imisního limitu pro benzo(a)pyren a arsen (v % území):

Stavební úřad	B(a)P	As	Souhrn překročení IL
Magistrát města Frýdku-Místku	65,7	-	65,7



### C.2.3 Hluk a další fyzikální a biologické charakteristiky

Záměr se nachází v průmyslové oblasti mimo obytnou zástavbu. Stávající hluková situace v prostoru záměru je dána zejména silniční a železniční dopravou a průmyslovou činností v okolí záměru. Subjektivně je hluková situace vyhovující, realizací záměru nedojde k jejímu zhoršení.

Další závažné negativní fyzikální nebo biologické faktory, které by bylo nutno zohlednit, nebyly zjištěny.

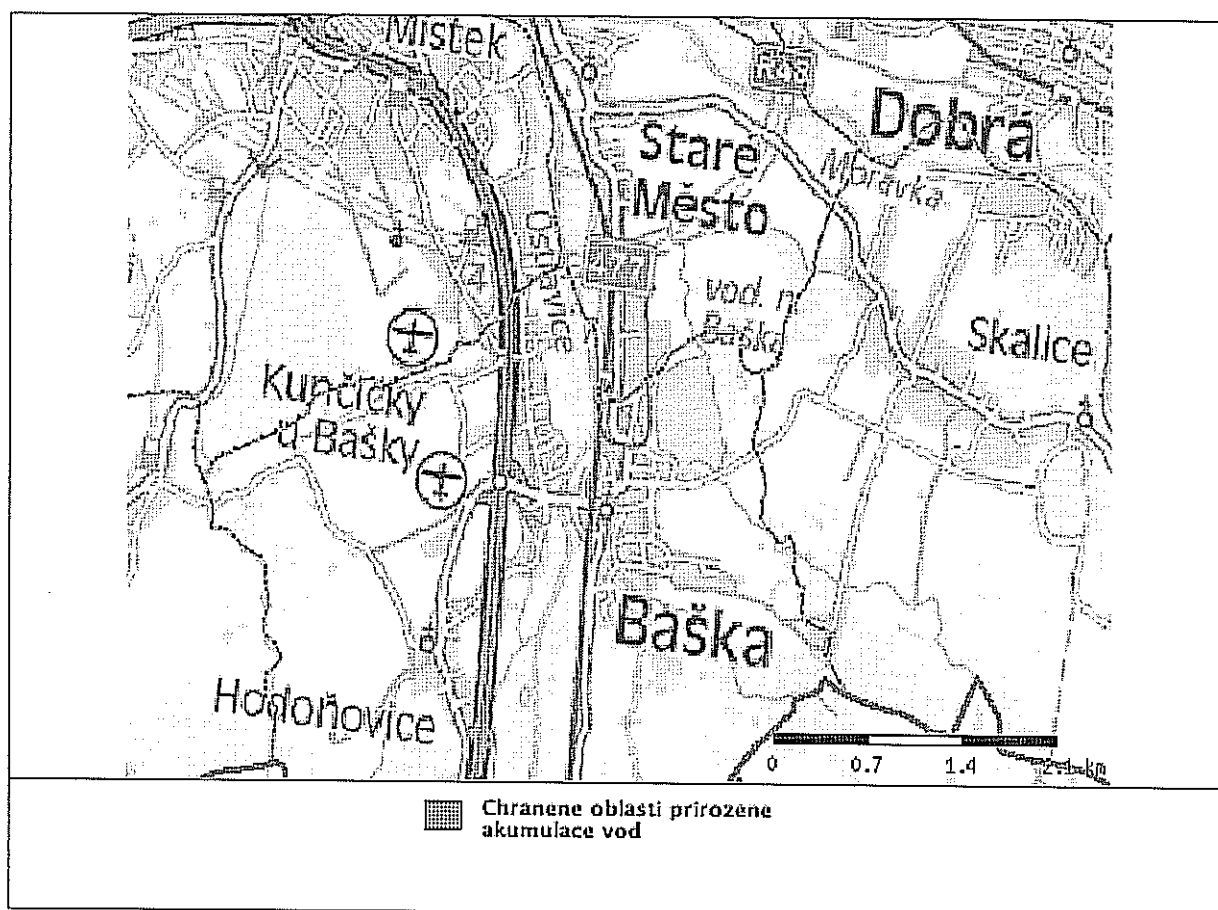
### C.2.4 Povrchová a podzemní voda

#### Povrchová voda

Prověřovaný záměr je umístěn v blízkosti vodního toku Ostravice ve vzdálenosti cca 150 m přes železniční těleso.

#### Podzemní voda

Záměr se nenachází na území ochranného pásma chráněné oblasti přirozené akumulace vod.



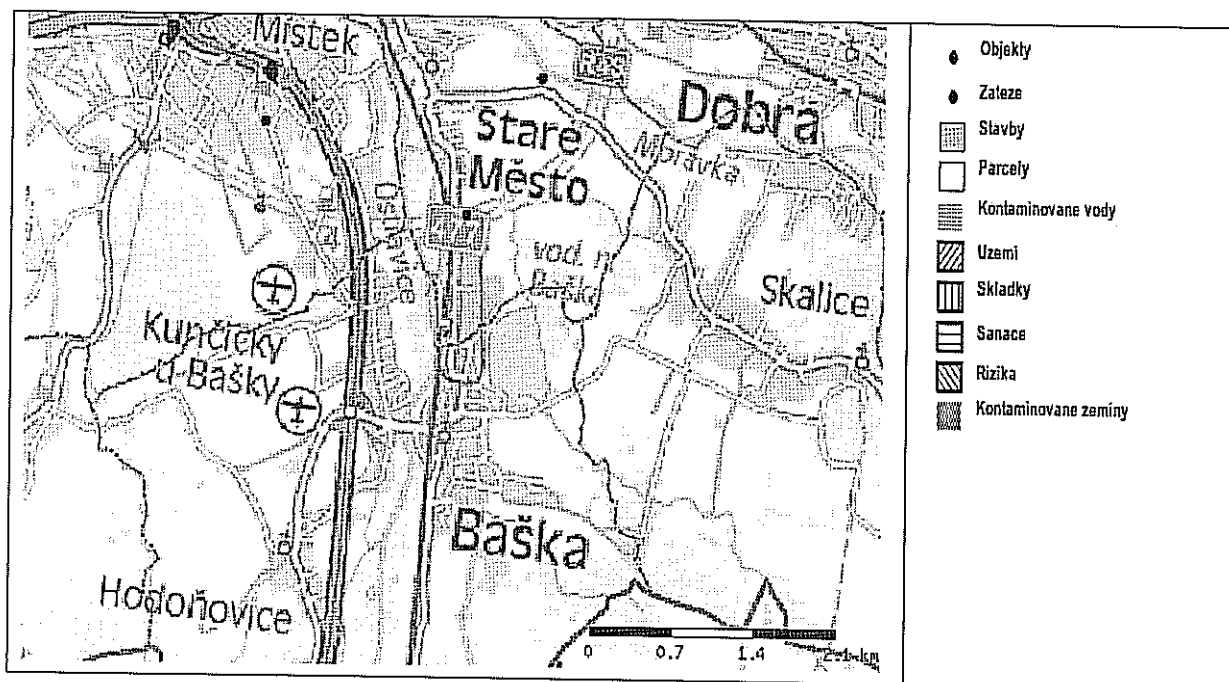
### C.2.5 Půda

Areál provozovny je umístěn na plochách pro průmysl.

Pozemky dotčené záměrem jsou řazeny dle Katastru nemovitostí jako zastavěná plocha a ostatní plochy.

### C.2.6 Stará ekologická zátěž

V místě záměru nebyla evidována místa, která by bylo možné označit jako „stará ekologická zátěž“.



### C.2.7 Vlivy na faunu, flóru, ekosystémy

V dotčeném území se nenachází prvky územního systému ekologické stability na lokální, regionální ani nadregionální úrovni.

### C.2.8 Chráněná území:

V dotčeném území se nenachází žádné zvláště chráněné území ani není dotčené území žádného zvláště chráněného území.

Dotčené území neleží v národním parku nebo chráněné krajinné oblasti, nejsou zde vyhlášeny národní přírodní rezervace, přírodní rezervace, národní přírodní památky nebo přírodní památky.

Na dotčených plochách není žádný registrovaný významný krajinný prvek s obecnou ochranou.

Na dotčeném území není vymezena žádná evropsky významná lokalita ani ptačí oblast, které jsou součástí soustavy Natura 2000, v jeho blízkosti - ve vzdálenosti cca 150 m přes železniční těleso je evropsky významná lokalita - vodní tok Ostravice.

### C.2.9 Hmotný majetek a kulturní památky

V prostoru záměru se nachází pouze stavební objekty a plochy určené pro provoz záměru. Nenachází se zde žádný jiný nemovitý hmotný majetek

Na plochách dotčených záměrem ani v jejich okolí nejsou objekty v režimu památkové ochrany.

V prostoru záměru se nenachází žádné archeologické naleziště.

### C.2.10 Jiné charakteristiky

Pro území záměru nejsou specifikovány žádné další charakteristiky, které by mohly být tímto záměrem dotčeny.

## **ČÁST D. ÚDAJE O VLIVECH ZÁMĚRU NA VEŘEJNÉ ZDRAVÍ A NA ŽIVOTNÍ PROSTŘEDÍ**

### ***D.1 Charakteristika možných vlivů a odhad jejich velikosti a významnosti (z hlediska pravděpodobnosti, doby trvání, frekvence a vratnosti)***

#### D.1.1 Vlivy na obyvatelstvo a veřejné zdraví

##### Zdravotní vlivy a rizika

Záměr neprodukuje ve významné míře (tzn. v míře, která by způsobovala přeslimitní vlivy) žádné znečištění ovzduší (emisemi, zápachem ani hlukem), vod a nezpůsobuje hygienické závady, které by mohly mít přímé zdravotní následky. Z toho vyplývá i přijatelné minimální ovlivnění obyvatel z hlediska potenciálních zdravotních vlivů nebo rizik v souvislosti s provozem zařízení ke sběru, výkupu a úpravě odpadů - realizace záměru nepředstavuje žádnou zátěž na lidské zdraví.

##### Počet dotčených obyvatel

Záměr v míře překračující příslušné limity neovlivní žádné obyvatele.

##### Sociální a ekonomické důsledky

Realizací záměru nevzniknou nová pracovní místa – záměr bude realizován stávajícími pracovníky společnosti.

#### D.1.2 Vlivy na ovzduší a klima

S ohledem na fakt, že realizací záměru nevzniknou nové zdroje znečišťování ovzduší nepředpokládáme ovlivnění stávající kvality ovzduší v okolí hodnoceného záměru.

Hodnocený záměr nebude zdrojem zápachu.

Ovlivnění klimatických podmínek a faktorů vlivem realizace záměru je vyloučeno.

#### D.1.3 Vlivy na hlukovou situaci event. další fyzikální a biologické charakteristiky

Záměr a jeho technické řešení respektuje ustanovení nařízení vlády č. 148/2006 Sb., o ochraně zdraví před nepříznivými účinky hluku a vibrací.

Součástí záměru nejsou žádné významné zdroje hluku do venkovního prostoru.

Požadované limitní hladiny hluku pro nejbližší nebo nejvíce dotčený venkovní prostor resp. chráněný venkovní prostor staveb budou spolehlivě dosaženy, v nejbližších chráněných prostorech budou hygienické limity hluku prokazatelně dodrženy.

Negativní vlivy ostatních fyzikálních respektive biologických faktorů jako jsou vibrace, elektromagnetické nebo radioaktivní záření apod. jsou vyloučeny.

#### D.1.4 Vlivy na povrchovou a podzemní vodu

Při realizaci záměru nedojde k žádným změnám ve vztahu k odvodňování území - nedojde ke změně velikosti manipulačních a zastřešených ploch.

### Vliv na kvalitu povrchových vod

Ovlivnění kvality povrchových vod provozem záměru není předpokládáno.

### Vliv na kvalitu podzemní vody

Vliv záměru na kvalitu podzemní vody je za standardního provozu nepravděpodobný, při jeho realizaci nebudou provozovány žádné přímé výpusti do horninového podloží. Ovlivnění kvality podzemních vod při provozu záměru není předpokládáno

#### D.1.5. Vlivy na půdu

Záměr neklade nároky na zábor půdy – z hlediska ochrany půd proto nevyplývají pro jeho realizaci žádná omezení a vlivy na půdu jsou vyloučeny.

#### D.1.6 Vlivy na starou ekologickou zátěž

V místě záměru nebyla evidována místa, která by bylo možné označit jako stará ekologická zátěž – vlivy záměru nejsou.

#### D.1.7 Vlivy na faunu, flóru, ekosystémy

Záměr je umístován do prostoru stávající budovy a manipulačních ploch, tedy do prostoru zcela antropogenně pozměněného. Podle výsledků terénního šetření se v okolí posuzovaného záměru nebo širším území (průmyslová zóna) nevyskytují biotopy zvláště chráněných druhů rostlin a živočichů. Z tohoto důvodu lze vliv záměru na faunu, flóru a ekosystémy vyloučit. Posuzovaný záměr nevyžaduje odstranění stávající vegetace a není v rozporu s prvky územního systému ekologické stability.

#### D.1.8 Vlivy na chráněná území

Vliv záměru na zvláště chráněná území, evropsky významnou lokalitu nebo oblast Natura 2000 bude stanoven ve vyjádření OŽP KU Moravskoslezského kraje.

#### D.1.9 Vlivy na hmotný majetek a kulturní památky

V prostoru záměru se nachází pouze stavební objekty a plochy určené pro provoz záměru. Nenachází se zde žádný jiný nemovitý hmotný majetek. Na plochách dotčených záměrem ani v jejich okolí nejsou objekty v režimu památkové ochrany.

V prostoru záměru se nenachází žádné archeologické naleziště.

Z výše uvedených důvodů je vliv záměru na hmotný majetek a kulturní památky vyloučen

#### D.1.10 Vlivy na jiné charakteristiky

Záměr nepředpokládá žádné další nepopsané vlivy, z důvodu jejich absence lze jejich vliv hodnotit jako nulový

### **D.2 Rozsah vlivů vzhledem k zasaženému území a populaci**

Rozsah přímých vlivů hodnoceného záměru je omezen rozsahem záměru. Mezi jeho nejvýznamnější vlivy patří:

- hluk z technologie a dopravy
- znečištění ovzduší vlivem dopravy
- možný vliv na kvalitu povrchových, podzemních příp. odpadních vod při havarijním úniku nebezpečných látek

Důsledky realizace záměru jsou pro tyto charakteristiky hodnoceny jako nízké a málo významné, pouze lokálního rozsahu.

Pro všechny ostatní hodnocené charakteristiky životního prostředí jsou důsledky realizace záměru hodnoceny jako velmi nízké až nulové, nejsou objektivně prokazatelné.

Nejsou předpokládány vlivy přesahující platné legislativní limity nebo hraniční hodnoty.

### ***D.3 Údaje o možných významných nepříznivých vlivech přesahujících státní hranice***

Vliv záměru na složky životního prostředí přesahující státní hranice je vyloučen.

### ***D.4 Opatření k prevenci, vyloučení, snížení, popřípadě kompenzací nepříznivých vlivů***

Vyloučení nepříznivých vlivů realizace záměru spočívá zejména:

- v dodržování platných legislativních předpisů ve všech složkách životního prostředí
- v dodržování stanovených podmínek v platných rozhodnutích orgánů státní správy a samosprávy
- v předcházení možnosti havarijního zhoršení kvality životního prostředí vlivem realizovaného záměru

V oblasti prevence budou realizována tato opatření:

#### ***D.4.1 Zpracování dokumentů:***

- zpracování provozního řádu zařízení pro sběr, výkup a předúpravu odpadů

#### ***D.4.2 Organizační opatření:***

- odpady budou ukládány pouze v určených prostorách (dle provozního řádu)
- v zařízení pro sběr, výkup a předúpravu odpadů bude prováděna pravidelná vizuální kontrola

### ***D.5 Charakteristika nedostatků ve znalostech a neurčitosti, které se vyskytly při specifikaci vlivů***

Kapacita záměru je malá a záměr nebyl posuzován pomocí specializovaných studií (např. rozptylová a hluková studie, inženýrsko-geologický průzkum aj.). Údaje a charakteristiky byly převzaty z dostupné literatury a údajů Cenia, ČSÚ a MŽP. V průběhu zpracování se nevyskytly nedostatky ve znalostech nebo neurčitosti, které by znemožňovaly jednoznačnou specifikaci posuzovaných vlivů záměru.

Charakter a umístění záměru nedává předpoklad pro vznik významných negativních vlivů na životní prostředí a ochranu veřejného zdraví, území pro posuzovaný záměr není hodnoceno jako mimořádně citlivé pro antropogenní zásahy. Z těchto důvodů byly pro posouzení vlivu záměru na životní prostředí a ochranu veřejného zdraví dostupné informace dostačující.

## **ČÁST E. POROVNÁNÍ VARIANT ŘEŠENÍ ZÁMĚRU (POKUD BYLY PŘEDLOŽENY)**

Záměr je řešen v jedné variantě umístění, vázané na objekty a pozemky zařízení, provozovaného společností Demonta T, s.r.o. v areálu provozovny Staré Město. Lokalizace záměru proto nebyla řešena ve více variantách.

Technické a technologické řešení záměru je navrženo v jedné variantě, je proto bezpředmětné porovnávání variant záměru.

Alternativní variantou je tzv. nulová varianta, představující nerealizaci záměru. Prosazování nulové varianty je na místě v případě činnosti zatěžující okolní životní prostředí nad únosnou mez, tzn. překračování povolených limitů znečišťování ovzduší, devastace rozsáhlých území, likvidace cenných ekosystémů, produkce značného množství toxických odpadů, ohrožení lidského zdraví apod. Žádný z uvedených negativních důsledků nebyl u hodnoceného záměru identifikován.

## **ČÁST F. DOPLŇUJÍCÍ ÚDAJE**

### ***F.1 Mapová a jiná dokumentace týkající se údajů v oznámení***

Mapové přílohy jsou součástí tohoto oznámení a jeho příloh.

### ***F.2 Další podstatné informace oznamovatele***

Nejsou uváděny.

## **ČÁST G. VŠEOBECNĚ SROZUMITELNÉ SHRUTÍ NETECHNICKÉHO CHARAKTERU**

### ***G.1 Účel oznámení***

Oznámení je vypracováno ve smyslu § 6 zákona č.100/2001 Sb., o posuzování vlivů na životní prostředí a o změně některých souvisejících zákonů (zákon o posuzování vlivů na životní prostředí), ve znění zákona č. 49/2010 Sb. (ÚZ).

Jeho účelem je poskytnout základní informace o charakteru uvažovaného záměru, o stavu dotčeného území a o předpokládaných vlivech záměru na okolí a životní prostředí.

Slouží jako základní podklad pro provedení zjišťovacího řízení podle § 7 zákona.

### ***G.2 Informace o posuzovaném záměru***

Posuzovaným záměrem je zvýšení roční kapacity provozovaného zařízení pro sběr, výkup na úpravu odpadů na 10 000 t/rok za předpokladu zachování skladovací kapacity do 1000 t odpadů.

Název záměru: ZAŘÍZENÍ PRO SBĚR, VÝKUP A ÚPRAVU ODPADU – R12 – zvýšení roční zpracovatelské kapacity zařízení

Zařazení dle přílohy č. 1, KATEGORIE II (záměry vyžadující zjišťovací řízení), zákona č.100/2001 Sb., o posuzování vlivů na životní prostředí a o změně některých souvisejících zákonů (zákon o posuzování vlivů na životní prostředí), ve znění zákona č. 49/2010 Sb. (ÚZ), je následující:

kategorie:	II (záměry vyžadující zjišťovací řízení)
bod:	10.5
název:	Skladování železného šrotu (včetně vrakovišť) nad 1000 t
sloupec:	B
limitní hodnota:	1000 t skladovaného odpadu

Realizace záměru nepředpokládá stavební zásahy v uvažovaném objektu a nevzniknou ani nová pracovní místa.

### **G.3 Vlivy záměru na životní prostředí**

Realizace záměru nebude zásadně ovlivňovat složky životního prostředí (ovzduší, klima, voda) ani zdraví obyvatelstva.

Záměr je z pohledu všech hodnocených složek životního prostředí a z pohledu všech hodnocených faktorů přijatelný. Záměr nebude mít významný negativní vliv na životní prostředí.

### **ČÁST H. PŘÍLOHA**

- výpis z katastru nemovitostí
- kopie katastrální mapy
- orientační plán provozovny Staré Město
- kolaudační rozhodnutí č.j. Výst. 692/87 ze dne 29.5.1987
- rozhodnutí o změně užívání stvby, vydané Stavebním úřadem MÚ Frýdek – Místek č.j. SÚ/1181/00-Br-Ko ze dne 28.3.2000

Vyjádření příslušného stavebního úřadu k záměru z hlediska územně plánovací dokumentace není doloženo - u posuzovaného záměru nedochází k žádné změně z hlediska územně plánovací dokumentace.


Stanovisko orgánu ochrany přírody, pokud je vyžadováno podle § 45i odst. 1 zákona č. 114/1992 Sb., ve znění zákona č. 218/2004 Sb., bude dle konzultace s pracovníky OŽP doloženo orgánem státní správy v rámci zjišťovacího řízení.

Datum zpracování oznámení: 26.5.2010

Jméno, příjmení, bydliště a telefon zpracovatele oznámení a osob, které se podílely na zpracování oznámení:


Dana Levičková, Zedníkova 4, 603 00 Brno  
tel.: 603 578 865  
e-mail: levickova@volny.cz

Podpis zpracovatele oznámení:



Ing. Jiří Nevlud, vedoucí provozovny Staré Město  
tel.: 724 255 150  
nevlud@demonta.cz

Podpis zpracovatele oznámení:



VÝPIS Z KATASTRU NEMOVITOSTÍ

prokazující stav evidovaný k datu 08.10.2008 10:25:36

Okres: CZ0802 Frýdek-Místek

Obec: 552551 Staré Město

Kat.území: 754498 Staré Město u Frýdku-Místku

List vlastnictví: 738

V kat. území jsou pozemky vedeny v jedné číselné řadě

A Vlastník, jiný oprávněný	Identifikátor	Podíl
Vlastnické právo		
Demonta T, s.r.o., Starobělská 593/81, Ostrava-Jih - Zábřeh, 700 30 Ostrava 30	41034228	

B Nemovitosti

Pozemky

Parcela	Výměra[m2]	Druh pozemku	Způsob využití	Způsob ochrany
7442/1	589	ostatní plocha	jiná plocha	
7442/2	1255	ostatní plocha	jiná plocha	
7443	270	zastavěná plocha a nádvoří		
7444/1	1037	ostatní plocha	neplodná půda	
7444/2	291	ostatní plocha	jiná plocha	
7444/3	365	zastavěná plocha a nádvoří		
7445/2	671	ostatní plocha	jiná plocha	
7652/9	157	ostatní plocha	jiná plocha	
7652/10	350	ostatní plocha	manipulační plocha	

Stavby

Typ stavby

Část obce, č. budovy

Způsob využití Způsob ochrany

Na parcele

Staré Město, č.p. 98  
bez čp/če

jiná st.  
výroba

7443  
7444/3

B1 Jiná práva - Bez zápisu

C Omezení vlastnického práva - Bez zápisu

D Jiné zápisy

Typ vztahu

Vztah pro

Vztah k

- Změna výměr obnovou operátu

Parcela: 7442/1	Z-8152/2007-802
Parcela: 7442/2	Z-8152/2007-802
Parcela: 7443	Z-8152/2007-802
Parcela: 7444/1	Z-8152/2007-802
Parcela: 7444/2	Z-8152/2007-802
Parcela: 7445/2	Z-8152/2007-802
Parcela: 7652/9	Z-8152/2007-802
Parcela: 7652/10	Z-8152/2007-802

E Nabývací tituly a jiné podklady zápisu

Listina

- Rozhodnutí valné hromady o přeměně obchodní společnosti formou převodu jmění na jediného společníka NZ-203/2005 ze dne 22.07.2005.

Z-12385/2005-802

Pro: Demonta T, s.r.o., Starobělská 593/81, Ostrava-Jih - Zábřeh,  
700 30 Ostrava 30

RČ/IČO: 41034228



VÝPIS Z KATASTRU NEMOVITOSTÍ

prokazující stav evidovaný k datu 08.10.2008 10:25:36

Okres: CZ0802 Frýdek-Místek

Obec: 552551 Staré Město

Kat.území: 754498 Staré Město u Frýdku-  
Místku

List vlastnictví: 738

V kat. území jsou pozemky vedeny v jedné číselné řadě

F Vztah bonitovaných půdně ekologických jednotek (BPEJ) k parcelám - Bez zápisu



Katastrální úřad pro Moravskoslezský kraj,  
Katastrální pracoviště Frýdek-Místek

Vyhotoveno: 08.10.2008 10:25:36

Vyhotovil: Krpčová Tatána

Řízení PÚ: ..... 0204/08 .....

Podpis, razitko:





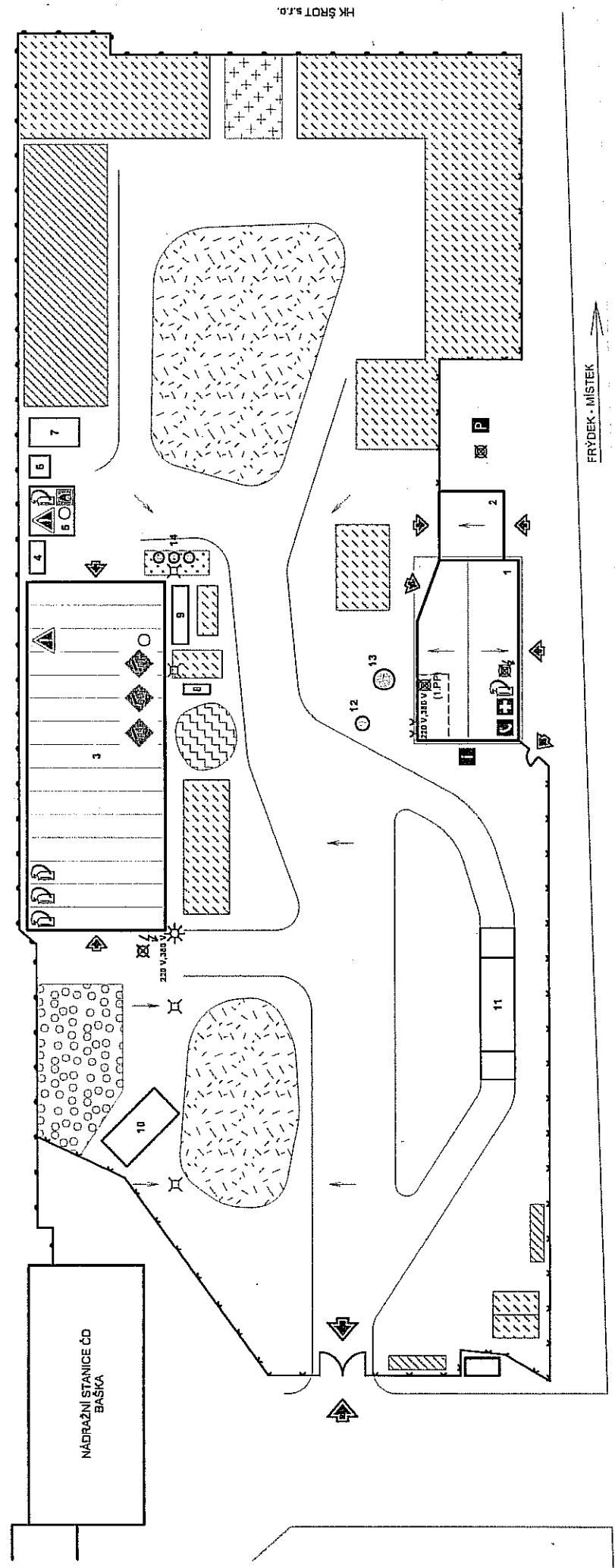
# ORIENTAČNÍ PLÁN

## Demonta T, s.r.o. - provozovna Staré Město

FRÝDLANT N.J.O.

FRÝDEK - MÍSTEK

KOLEJIŠTĚ ČD



### LEGENDA

- |   |                                   |    |                              |    |                       |    |                                      |    |                              |    |                   |
|---|-----------------------------------|----|------------------------------|----|-----------------------|----|--------------------------------------|----|------------------------------|----|-------------------|
| 1 | SPRÁVNÍ BUDOVA                    | 8  | HYDRAULICKÉ NŮŽKY HENSCHHEL  | 12 | STUDNA                | 18 | TLAKOVÉ LÁHVE (PB, CO <sub>2</sub> ) | 22 | HLAVNÍ VYPÍNAČ EL. PROUDU    | 26 | TELEFON           |
| 2 | GARÁŽ                             | 9  | SKLAD NÁHRADNÍCH DÍLŮ        | 13 | SEPTIK                | 19 | NEBEZPEČNÝ ODPAD                     | 23 | VEDELEJSÍ VYPÍNAČ EL. PROUDU | 27 | PRVNÍ POMOČ       |
| 3 | HALA OPRAV A SKLAD BAREVNÝCH KOVŮ | 10 | MOBILNÍ PĚCHOVACÍ LIS P 2657 | 14 | LAPAČE POVRCHOVÉ VODY | 20 | MATERIAL KE TRÍDĚNÍ                  | 24 | STOŽAR - ELEKTRICKÁ LAMPA    | 28 | INFORMAČNÍ TABULE |
| 4 | PALETOVÁ VÁHA (3)                 | 11 | MOŠTOVÁ VÁHA (50)            |    |                       | 21 | MATERIAL KE STRÍHÁNÍ                 | 25 | HLAVNÍ UZÁVĚR VODY           | 29 | PARKOVIŠTĚ        |
| 5 | SKLAD PHM                         | 12 | STUDNA                       |    |                       | 22 | NEŠODNÝ MATERIÁL                     | 30 | HASIČÍ PŘÍSTROJ              |    |                   |
| 6 | KOTEC                             | 13 | SEPTIK                       |    |                       | 23 | PHM (NAFTA, OLEJE)                   |    |                              |    |                   |
| 7 | PŘÍSTŘEŠEK                        | 14 | LAPAČE POVRCHOVÉ VODY        |    |                       | 24 | OPLOČENÍ - PLECHOVÝ PLOT             |    |                              |    |                   |
|   |                                   |    |                              |    |                       | 25 | OPLOČENÍ - DRÁTĚNÝ PLOT              |    |                              |    |                   |

HK ŠROT s.r.o.

Čj. Výst. 692/87  
Vyřizuje: Vyhnálek

Ve Frýdku-Místku dne 29.5.1987

Zemědělské zásobování a  
nákup, k.p.,  
O l o m o u c

Věc: Stavební povolení

**Rozhodnutí**

9.3. 1987

Odbor výstavby, ~~V. Ház~~ MěstNV ve Frýdku-Místku Vaši žádost ze dne .....  
o povolení stavby - "Skládka pro ZZN Frýdek-Místek",

pro kterou vydal odbor územního plánování a architektury MěstNV ve Frýdku-Místku  
rozhodnutí o umístění stavby dne 19.2.1987 pod čj. ÚP147/87-29/G  
-328/1

projednal s dotyčnými orgány státní správy a se známými účastníky řízení podle § 62 zák.  
čís. 50/1976 Sb. a vydává tento

**v ý r o k :**

Stavbu: "Skládka pro ZZN ve F-M pro objekty SO-01 - skladovací plocha,  
SO-02 kanalizace, SO-03 jímky, žumpa, SO-04 oplocení, SO-05 demolice  
kůlny, na parcelách č. 7442/1, 7444/2, 7652/2 kat. území Staré  
Město, odbor výstavby MěstNV ve Frýdku-Místku podle § 66 stav.  
zákona č. 50/1976 Sb.

p o v o l u j e .

Pro provedení stavby se stanoví tyto závazné podmínky:

1. Stavba bude provedena podle dokumentace ověřené ve stavebním řízení, která je nedílnou součástí tohoto rozhodnutí. Případné změny nesmějí být provedeny bez předchozího povolení nadepsaného odboru.

provede Agrostav F-M

2. Stavba ~~musí být provedena s věpomocí xavšak~~ odborně a hospodárně.
3. Stavba musí být situována tak jak je zakreslena ve schváleném situačním plánu, který je součástí projektové dokumentace.
4. Při stavbě musí být dodržena ustanovení vyhlášky čis. 83/1976 Sbirky upravující požadavky na provádění staveb a příslušné technické normy.



## Odůvodnění

Stavební úřad v provedeném stavebním řízení přezkoumal předloženou žádost o stavební povolení z hledisek uvedených v ustanovení § 62 stavebního zákona a zjistil, že uskutečněním ani užíváním stavby nejsou ohroženy zájmy společnosti, ani nepřiměřeně ohrožena či omezena práva a oprávněné zájmy účastníků. Dokumentace stavby splňuje požadavky stanovené vyhláškou č. 83/1976 Sb., o obecných technických požadavcích na výstavbu a podmínky územního rozhodnutí. Stavební úřad v průběhu řízení neshledal důvody, které by bránily povolení stavby.

V případě způsobení škody na cizím majetku v průběhu stavby jste povinni odstranit tuto okamžitě a ve vlastním nákladu.

Za vydání stavebního povolení Vám byl odborem výstavby, ~~XXV/84XX~~ MěstNV ve Frýdku-Místku vyměřen správní poplatek ve výši .....-500,- Kčs; podle vyhl. č. 162/1976 Sb. odd. C, položka 27, ve znění vyhl. č. 166/1986 Sbírk.

Proti tomuto rozhodnutí je možno podat odvolání do 15 dnů dnem následujícím po dni doručení počínajíc, k odboru výstavby, územního plánování ONV ve Frýdku-Místku prostřednictvím nadepsaného odboru.

Dokud rozhodnutí nenabude právní moci, nelze stavbu zahájit (§ 52 zák. č. 71/1967 Sb.).




Vedoucí odboru výstavby, ~~XXV/84XX~~  
ING. JOSEF SNÁŠEL

Příloha pro stavebníka:

- potvrzená výkresová dokumentace 1x
- ~~tabulka „Stavba-povolena“~~
- stavební povolení 3x

Dále obdrží:

- ONV OHS Dobrá
- ONV OS SPO F-M
- Zem. zásobování a nákup F-M, Staré Město
- SME RZ F-M Riegrova 832
- MěstNV finanční odbor - zde

Městský úřad ve Frýdku-Místku  
stavební úřad  
Č.j.: SÚ/1181/00-Br/Ko  
Vyřizuje: Broda 



TOTO ROZHODNUTÍ MĚLO  
PRÁVNÍ MOCÍ DOZ 28. března 2000

Frýdek-Místek 28. března 2000

KOVO Trading spol. s r.o.  
Na zbytkách 98  
Staré Město

### Rozhodnutí

Na základě Vaší žádosti ze dne 27.3.2000 stavební úřad  
Městského úřadu ve Frýdku-Místku

### povoluje

podle § 85 odst. 1 stavebního zákona č. 50/1976 Sb. v platném  
znění změnu užívání

v pronajatém areálu od Zem. zásobování a nákupu ve F-M, a to  
pro fa KOVO Trading spol. s r.o., obsahující tyto stavební  
objekty:

- |         |                                |  |
|---------|--------------------------------|--|
| SO - 01 | správní budova čp. 98          | - parc. č. 7443  |
| SO - 02 | sklad barevných kovů           | - parc. č. 7444/3  |
| SO - 03 | mostní váha                    | - parc. č. 7442/2  |
| SO - 04 | manipulační a skladový prostor | - parc. č. 7442/2, 1,<br>7652/9, 7683, 7444/2, 1<br>a 7445/2 |
| SO - 05 | oplocení                       |  |
- vše kat. území Staré Město.

Dnem nabytí právní moci tohoto rozhodnutí se mění dosavadní  
účel užívání.

### Odůvodnění

Změnou užívání v pronajatém areálu od Zem. zásobování a nákupu  
ve F-M pro fa KOVO Trading spol. s r.o. s výše uvedenými objekty ne-  
bude ohrožen život ani zdraví osob, ani životní prostředí.

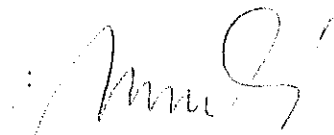
Změna v užívání byla projednána s dotčenými orgány státní  
správy a jsou to:

- OkÚ F-M, okresní hygienik ze dne 8.3.2000 pod č.j. HP-241,6/2639/  
2000
- OkÚ F-M, okresní požární rada ze dne 16.3.2000 pod č.j. PO-1513/P/  
00/Ing.Kn
- Obec Staré Město ze dne 23.3.2000

## Poučení o odvolání

Proti tomuto rozhodnutí je možno se odvolat do 15-ti dnů ode dne následujícího po dni doručení tohoto rozhodnutí k referátu regionálního rozvoje a územního plánování Okresního úřadu ve Frýdku-Místku prostřednictvím podání u nadepsaného stavebního úřadu.



  
Ing. Hana Mrozková  
vedoucí stavebního úřadu

Za vydání tohoto rozhodnutí Vám byl vyměřen správní poplatek ve výši 500,-- Kč, podle zák. č. 368/92 Sb. v platném znění.

Příloha 1 složka PD

### Na vědomí

1. Zemědělské zásobování a nákup F-M, Staré Město, Na zbytkách
2. OkÚ F-M, Okresní hygienik, Palackého 121
3. OkÚ F-M, Okresní požární rada, Pavlíkova 1479
4. Obec Staré Město
5. stavební úřad - zpět