


KRAJSKÝ ÚŘAD
MORAVSKOSLEZSKÝ KRAJ
Odbor životního prostředí a zemědělství
28. října 117, 702 18 Ostrava



Váš dopis zn.:

Ze dne:

Čj: MSK 43257/2011

Sp. zn.: ŽPZ/10472/2011/Bal

208.3 V10

Vyřizuje: Ing. Jana Balonová

Telefon: 595 622 993

Fax: 595 622 596

E-mail: jana.balonova@kr-moravskoslezsky.cz

Datum: 2011-04-13

Závěr zjišťovacího řízení záměru „Úprava řeky Stonávky v km 0,0–2,9 – cílové využití území“

podle § 7 zákona č. 100/2001 Sb., o posuzování vlivů na životní prostředí a o změně některých souvisejících zákonů (zákon o posuzování vlivů na životní prostředí), ve znění pozdějších předpisů

Identifikační údaje

Název: Úprava řeky Stonávky v km 0,0–2,9 – cílové využití území

Kapacita (rozsah) záměru: Golfový areál 123 121 m²

Charakter záměru: Jedná se o stavbu 9 jamkové golfové akademie, která je v přímé návaznosti na již řešený golfový areál, využívající území dobývacích prostorů OKD, a.s., na kterém proběhly terénní úpravy z důvodů prováděných sanačních a rekultivačních prací odstraňujících škody na krajině komplexní úpravou území a územních struktur.

Umístění: Kraj: Moravskosleský
Obec: Statutární město Karviná
Kat. území: Karviná-město, Darkov

Oznamovatel: OKD, a.s., Prokešovo náměstí 6/2020, 728 30 Ostrava – Moravská Ostrava;
IČ: 26863154.

Souhrnné vypořádání připomínek

1. **Krajský úřad Moravskoslezského kraje, odbor životního prostředí a zemědělství**, jako dotčený správní úřad, uvádí ve svém vyjádření následující připomínku.

Připomínka	Vypořádání
Respektovat navržená opatření k minimalizaci negativních vlivů.	Oznamovatel do dokumentace pro následná správní řízení a provozního řádu zapracuje relevantní opatření k prevenci, vyloučení, snížení, popřípadě kompenzaci nepříznivých vlivů (relevantní opatření jsou uvedena ve vypořádání připomínek ČIŽP).

Krajský úřad příslušný podle § 77a odst. 4 písm. n) zákona č. 114/1992 Sb., o ochraně přírody a krajiny, ve znění pozdějších předpisů (zákon o ochraně přírody a krajiny), vydal k předmětnému záměru stanovisko dle § 45i odst. 1 zákona o ochraně přírody a krajiny dne 22. 2. 2011 pod čj: MSK 33056/2011, ve kterém se konstatuje, že realizace předloženého záměru nemůže mít samostatně nebo ve spojení s jinými záměry významný vliv na příznivý stav předmětu ochrany nebo celistvost evropsky významné lokality nebo ptačí oblasti (stanovené nařízením vlády č. 132/2005 Sb., kterým se stanoví národní seznam evropsky významných lokalit, ve znění pozdějších předpisů).

2. **Česká inspekce životního prostředí, oblastní inspektorát Ostrava**, má k předloženému záměru připomínky a nepožaduje záměr posuzovat v celém rozsahu zákona o posuzování vlivů na životní prostředí.

Připomínka	Vypořádání
Požadavek na dodržení všech opatření k prevenci, vyloučení, snížení, popřípadě kompenzaci nepříznivých vlivů uvedených v kapitole D.4 oznámení včetně doplnění podmínky č.18 o termínové určení kácení dřevin v mimovegetačním období, a to od 1.11. – 31.3..	Oznamovatel do dokumentace pro následná správní řízení zapracuje níže uvedená relevantní opatření k prevenci, vyloučení, snížení, popřípadě kompenzaci nepříznivých vlivů. Relevantní opatření: Oddálení jamkoviště dráhy č. 3a a 4a od břehové hrany východního poklesového jezera a minimalizaci zásahů do porostů podél východního břehu poklesového jezera. Plán opatření pro případ havarijního úniku látek škodlivých vodám pro období výstavby. Respektování liniového prvku starších dřevin podél

	<p>strouhy ve východní části území.</p> <p>Odůvodněná kácení dřevin řešit v mimovegetačním období (1.11.–31.3.), přesazování v mimoreprodukčním období.</p> <p>Plán náhradní výsadby původních druhů dřevin a keřů (včetně specifikace druhů, počtu a velikosti vysazovaných dřevin a keřů).</p> <p>Oznamovatel zpracuje a odsouhlasí (vodoprávním úřadem a Povodím Odry, s.p.) provozní řád, ve kterém bude uveden:</p> <ul style="list-style-type: none"> - plán pro případ úniku látek škodlivých vodám při údržbě odpališť a jamkovišť do vod obou poklesových jezer a meliorační strouhy včetně prevence eutrofizace vod při zajišťování výživy intenzívně obhospodařovaných porostů golfového areálu, - plán používání pouze selektivních nízkoreziduálních pesticidů (včetně specifikace pesticidů a režimu aplikace) v případě, že nebude zaznamenán výskyt invazních druhů rostlin nebo ruderalních plevelů, - plán hnojení (a to v prostorech vyžadujících živinovou dotaci pouze pomalu rozpustnými hnojivy a v kontaktních prostorech vyživovaných ploch s vodními plochami selektivními hnojivy s cílem minimalizovat přímé ovlivnění povrchových vod, - návrh opatření k zamezení ruderalizace území včetně tlumení ohnisek výskytu invazních druhů rostlin.
<p>Z hlediska ochrany vod požaduje ČÍZP podrobnější specifikaci aplikovaných pesticidů (v jakém režimu a množství budou pesticidy aplikovány).</p>	<p>Viz. vypořádání výše.</p>

3. Magistrát města Karviné, odbor životního prostředí, se záměrem souhlasí a nepožaduje pokračování v procesu posuzování vlivu stavby na životní prostředí, ale má k oznámení připomínky.

Připomínka	Vypořádání
Požadavek na dodržení všech opatření k prevenci, vyloučení, snížení, popřípadě kompenzací nepříznivých vlivů uvedených v kapitole D.4 oznámení.	Oznamovatel do dokumentace pro následná správní řízení a provozního řádu zapracuje relevantní opatření k prevenci, vyloučení, snížení, popřípadě kompenzací nepříznivých vlivů (relevantní opatření jsou uvedena ve vypořádání připomínek ČIŽP).
V kapitole B.I.6. na str. 10 v rámci stavebního objektu SO 01 – Závlaha, je informace o tom, že nový řad bude napojen na stávající závlahový systém bez potřeby navýšení odběru vody z vodního toku. Ovšem na str. 35–D.1.3. Vlivy na vody je informace o tom, že záměr představuje další odběr z vodního toku Olše v rámci spotřeby technologické vody. Je tedy nutné upřesnit, zda dojde k dalšímu odběru povrchové vody či nikoliv.	Oznamovatel do dokumentace pro následná správní řízení upřesní informace týkající se odběru povrchových vod pro potřeby závlahy.
V zájmovém území se nacházejí vystrojené hydrogeologické vrty, které je nutno zachovat.	Oznamovatel do dokumentace pro následná správní řízení zanes a bude respektovat hydrogeologické vrty (č. 494 na pozemku parc. č. 3949/1 v k.ú. Karviná-město, č. 137 na pozemku parc. č. 2193 v k.ú. Darkov a č. 314 na pozemku parc.č. 2058 v k.ú. Darkov).
Plán hnojení bude předložen k odsouhlasení vodoprávnímu úřadu a Povodí Odry, s.p.	Viz. vypořádání, které je uvedeno v rámci připomínek ČIŽP.

4. Statutární město Karviná, se záměrem souhlasí a nepožaduje pokračování v procesu posuzování vlivu stavby na životní prostředí, ale má k oznámení připomínky.

Připomínka	Vypořádání
Požadavek na dodržení všech opatření k prevenci, vyloučení, snížení, popřípadě kompenzací nepříznivých vlivů uvedených v kapitole D.4 oznámení.	Oznamovatel do dokumentace pro následná správní řízení a provozního řádu zapracuje relevantní opatření k prevenci, vyloučení, snížení, popřípadě kompenzací nepříznivých vlivů (relevantní opatření jsou uvedena ve vypořádání připomínek ČIŽP).
Vzhledem k rekonstrukci mostu ev. č. 59-088 přes řeku Olši je požadováno při přesunech stavební	Oznamovatel do dokumentace pro následná správní řízení zapracuje plán nívnulosti silničního provozu na

<p>techniky a provádění stavebních prací (v termínu od 1.5.2011-31.9.2011) zajištění plynulosti silničního provozu na místních komunikacích ul. Lipiny a ul. U Potoka.</p>	<p>řízení zapracuje plán plynulosti silničního provozu na místních komunikacích (ul. Lipiny a ul. U Potoka) v době rekonstrukce mostu ev. č. 59-088 přes řeku Olši.</p>
<p>Nesmí dojít k poškození stávajících průzkumných hydrogeologických vrtů č. 494 na pozemku parc. č. 3949/1 v k.ú. Karviná-město, č. 137 na pozemku parc. č. 2193 v k.ú. Darkov a vrtu č. 314 na pozemku parc.č. 2058 v k.ú. Darkov.</p>	<p>Oznamovatel do dokumentace pro následná správní řízení zanese a bude respektovat hydrogeologické vrty (č. 494 na pozemku parc. č. 3949/1 v k.ú. Karviná-město, č. 137 na pozemku parc. č. 2193 v k.ú. Darkov a č. 314 na pozemku parc.č. 2058 v k.ú. Darkov).</p>

5. **Připomínky veřejnosti** k tomuto záměru nebyly v zákonem stanovené lhůtě obdrženy.

Závěr

Záměr „Úprava řeky Stonávky v km 0,0–2,9 – cílové využití území“ spadá svým rozsahem do ustanovení bodu 10.8 Sportovní areály na ploše nad 1 ha, golfová hřiště, motokrosově, cyklokrosově a cyklotrialové areály mimo území chráněná podle zvláštních právních předpisů, kategorie II, přílohy č. 1 uvedeného zákona.

Krajský úřad Moravskoslezského kraje, odbor životního prostředí a zemědělství, na základě zjišťovacího řízení konstatuje, že záměr „Úprava řeky Stonávky v km 0,0–2,9 – cílové využití území“, oznamovatel: OKD, a.s., Prokešovo náměstí 6/2020, 728 30 Ostrava – Moravská Ostrava; IČ: 26863154,

nebude dále posuzován

podle zákona č. 100/2001 Sb., o posuzování vlivů na životní prostředí a o změně některých souvisejících zákonů (zákon o posuzování vlivů na životní prostředí), ve znění pozdějších předpisů.

Podmínky závěru zjišťovacího řízení

Oznamovatel do dokumentací pro následná správní řízení zapracuje, zajistí a projedná:

1. oddálení jamkoviště dráhy č. 3a a 4a od břehové hrany východního poklesového jezera a minimalizaci zásahů do porostů podél východního břehu poklesového jezera,
2. plán opatření pro případ havarijního úniku látek škodlivých vodám pro období výstavby,
3. respektování liniového prvku starších dřevin podél strouhy ve východní částí území,

4. kácení dřevin řešit v mimovegetačním období (1.11.–31.3.), přesazování v mimoreprodukčním období,
5. plán náhradní výsadby původních druhů dřevin a keřů (včetně specifikace druhů, počtu a velikosti vysazovaných dřevin a keřů),
6. informace týkající se odběru povrchových vod pro potřeby závlahy,
7. hydrogeologické vrty (č. 494 na pozemku parc. č. 3949/1 v k.ú. Karviná-město, č. 137 na pozemku parc. č. 2193 v k.ú. Darkov a č. 314 na pozemku parc.č. 2058 v k.ú. Darkov),
8. plán plynulosti silničního provozu na místních komunikacích (ul. Lipiny a ul. U Potoka) v době rekonstrukce mostu ev. č. 59-088 přes řeku Olši.

Oznamovatel zpracuje a odsouhlasí (vodoprávním úřadem a Povodím Odry, s.p.) provozní řád, ve kterém bude uveden:

1. plán pro případ úniku látek škodlivých vodám při údržbě odpališť a jamkovišť do vod obou poklesových jezer a meliorační strouhy včetně prevence eutrofizace vod při zajišťování výživy intenzivně obhospodařovaných porostů golfového areálu,
2. plán používání pouze selektivních nízkoreziduálních pesticidů (včetně specifikace pesticidů a režimu aplikace) v případě, že nebude zaznamenán výskyt invazních druhů rostlin nebo ruderalních plevelů,
3. plán hnojení (a to v prostorech vyžadujících živinovou dotaci pouze pomalu rozpustnými hnojivy a v kontaktních prostorech vyživovaných ploch s vodními plochami selektivními hnojivy s cílem minimalizovat přímé ovlivnění povrchových vod,
4. návrh opatření k zamezení ruderalizace území včetně tlumení ohnisek výskytu invazních druhů rostlin.

Správní úřad příslušný pro vydání rozhodnutí nebo opatření dle zvláštních právních předpisů je povinen, v souladu s § 10 (zejména odst. 4, 5) zákona o posuzování vlivů na životní prostředí, zahrnout do svého rozhodnutí nebo opatření dle zvláštních právních předpisů požadavky k ochraně životního prostředí stanovené v závěru zjišťovacího řízení, popřípadě uvést důvody, pro které tak neučinil nebo učinil jen zčásti.

Odůvodnění

Dle § 7 a v souladu s přílohou č. 2 zákona o posuzování vlivů na životní prostředí bylo provedeno zjišťovací řízení, jehož cílem bylo zjistit, zda uvedený záměr bude posuzován v celém rozsahu zákona o posuzování vlivů na životní prostředí.

Podmínky závěru zjišťovacího řízení byly stanoveny na základě vyjádření obdržných v rámci posuzovacího procesu.


V souladu se zásadami přílohy č. 2 zákona o posuzování vlivů na životní prostředí a s ohledem na povahu a rozsah záměru, jeho umístění a charakteristiku předpokládaných vlivů záměru na veřejné zdraví a životní prostředí dospěl krajský úřad k závěru, že posuzovaný záměr nebude posuzován v celém rozsahu zákona o posuzování vlivů na životní prostředí.


Závěr zjišťovacího řízení *nenahrazuje* vyjádření dotčených orgánů státní správy, ani příslušná povolení dle zvláštních předpisů, jako např. stavební zákon, zákon o vodách, zákon o ochraně ovzduší, zákon o odpadech apod.

K předloženému oznámení záměru byla doručena tato vyjádření:

- vyjádření KÚ MSK, č.j. MSK 54783/2011 ze dne 9.3.2011
- vyjádření ČIŽP, Oblastní inspektorát Ostrava, č.j. ČIŽP/49/IPP/1103997.002/11/VMJ ze dne 1.4.2011
- vyjádření MMK OOŽP, č.j. MMK/035803/2011 ze dne 23.3.2011
- vyjádření SMK, č.j. MMK/035801/2011 ze dne 6.4.2011

Úplná znění doručených vyjádření jsou k dispozici k nahlédnutí na Krajském úřadě Moravskoslezského kraje, odbor životního prostředí a zemědělství nebo na internetu na adrese www.kr-moravskoslezsky.cz, odkaz: veřejná správa – úřední deska – E.I.A., SEA a IPPC – Seznam posuzovaných aktivit E.I.A. podle zákona č.100/2001 Sb. v působnosti Moravskoslezského kraje, kód záměru MSK 1533.


Ing. Milan Machač
vedoucí oddělení
hodnocení vlivů na životní prostředí a lesního hospodářství




KRAJSKÝ ÚŘAD

MORAVSKOSLEZSKÝ KRAJ

Odbor životního prostředí a zemědělství

28. října 117, 702 18 Ostrava



Váš dopis zn.:

Ze dne:

Čj: MSK 54783/2011

Sp. zn.: ŽPZ/10472/2011/Bal
208.3 V10

Vyřizuje: Ing. Jana Balonová

Telefon: 595 622 993

Fax: 595 622 596

E-mail: jana.balonova@kr-moravskoslezsky.cz

Datum: 2011-03-29

Vyjádření Krajského úřadu Moravskoslezského kraje odboru životního prostředí a zemědělství, jako dotčeného správního úřadu, k oznámení záměru „Úprava řeky Stonávky v km 0,0 – 2,9 – cílové využití území“

Krajský úřad Moravskoslezského kraje odbor životního prostředí a zemědělství (krajský úřad) jako dotčený správní úřad ve smyslu zákona č. 100/2001 Sb., o posuzování vlivů na životní prostředí a o změně některých souvisejících zákonů (zákon o posuzování vlivů na životní prostředí), ve znění pozdějších předpisů, posoudil předložený záměr z jednotlivých hledisek ochrany životního prostředí ve své kompetenci.

1. Z hlediska zákona č. 185/2001 Sb., o odpadech a o změně některých dalších zákonů, ve znění pozdějších předpisů, nejsou k záměru připomínky.

2. Z hlediska zákona č. 334/1992 Sb., o ochraně zemědělského půdního fondu, ve znění pozdějších předpisů:

Předložený podklad předpokládá dotčení zájmů ochrany zemědělského půdního fondu ve smyslu zákona č. 334/1992 sb., o ochraně zemědělského půdního fondu, ve znění pozdějších předpisů a záměr je v současné době projednáván zdejším správním orgánem ochrany zemědělského půdního fondu ve smyslu ust. § 9 tohoto zákona.

3. Z hlediska zákona č. 289/1995 Sb., o lesích a o změně a doplnění některých zákonů (lesní zákon), ve znění pozdějších předpisů:

Z předložené dokumentace je zřejmé, že záměr nepředpokládá zábor pozemků určených k plnění funkcí lesa ani dotčení pozemků ve vzdálenosti 50 m od okraje lesa. K výše uvedenému záměru nemá krajský úřad z hlediska státní správy lesů připomínky.

4. Z hlediska zákona č. 254/2001 Sb., o vodách a o změně některých zákonů (vodní zákon), ve znění pozdějších předpisů:

Za předpokladu respektování navržených opatření k minimalizaci negativních vlivů nejsou z hlediska zákona č. 254/2001 Sb., o vodách a o změně některých zákonů (vodní zákon), ve znění pozdějších předpisů, a souvisejících předpisů, k předloženému oznámení záměru připomínky.

5. Z hlediska zákona č. 114/1992 Sb., o ochraně přírody a krajiny, ve znění pozdějších předpisů:

Vliv záměru na evropsky významné lokality a na ptačí oblasti krajský úřad vyloučil ve stanovisku čj. MSK 33056/2011 ze dne 22. 2. 2011. Na základě předložené dokumentace krajský úřad konstatuje, že realizací záměru nebude dotčeno žádné zvláště chráněné území, taktéž funkce regionálního biokoridoru podél Olše nebude narušena. Z hlediska zájmů chráněných zákonem o ochraně přírody a krajiny, v působnosti krajského úřadu, není nutné záměr žadatele posuzovat v celém procesu.

6. Z hlediska zákona č. 44/1988 Sb., o ochraně a využití nerostného bohatství (horní zákon), ve znění pozdějších předpisů:

Krajský úřad sděluje, že se stavba podle „Mapy ložiskové ochrany – Moravskoslezský kraj“, vydané Ministerstvem životního prostředí a Českou geologickou službou-Geofond, nachází v chráněném ložiskovém území. Podle rozhodnutí Ministerstva životního prostředí o změně podmínek ochrany ložisek černého uhlí v části chráněného ložiskového území české části Hornoslezské pánve, č.j. 880/2/667/22/A-10/1997/98 ze dne 27.3.1998, se stavba nachází na plochách „A“ a „B1“ uvedeného chráněného ložiskového území. Podle mapy „Kategorizace území OKR“ se stavba nachází v území s možným nahodilým výstupem důlních plynů.

Závazné stanovisko dle § 19 horního zákona bude po projednání s obvodním báňským úřadem vydáno samostatně.

Zpracovala: Ing. Jana Balonová



STATUTÁRNÍ MĚSTO KARVINÁ

Magistrát města Karviné
Odbor životního prostředí

VÁŠ DOPIS ZN.: MSK/46237/2011
ZE DNE: 16.03.2011

ČÍSLO JEDNACÍ: MMK/035801/2011
SPISOVÁ ZNAČKA: MMK/035801/2011/02

VYŘIZUJE: Ing. Iveta Grzonková
TELEFON: 596 387 419
E-MAIL: iveta.grzonkova@karvina.cz

LISTŮ/PŘÍLOH: 1/0
DATUM: 06.04.2011

Krajský úřad
Moravskoslezský kraj
Odbor životního prostředí a zemědělství
28. října 117
702 18 Ostrava

EPZ/10472/2011/8al/10

Posuzování vlivů na životní prostředí podle zákona č. 100/2001 Sb., ve znění pozdějších předpisů – stanovisko obce

Statutární město Karviná jako dotčený územní samosprávný celek obdrželo dne 16.3.2011 od Krajského úřadu Moravskoslezského kraje, odboru životního prostředí a zemědělství, zahájení zjišťovacího řízení záměru „Úprava řeky Stonávky v km 0,0-2,9 – cílové využití území“ dle zákona č. 100/2001 Sb., o posuzování vlivů na životní prostředí a o změně některých souvisejících zákonů (dále jen „zákon o posuzování vlivů na životní prostředí“), ve znění pozdějších předpisů.

Oznamovatel: OKD, a.s., 728 30 Ostrava – Moravská Ostrava, Prokešovo náměstí 6/2020

Statutární město Karviná v souladu s ustanovením § 16 zákona o posuzování vlivů na životní prostředí zveřejnilo informace o oznámení výše uvedeného záměru prostřednictvím internetu a veřejné vyhlášky na své úřední desce.

Rada města Karviné na své 11. schůzi 5.4.2011 rozhodla vydat souhlasné stanovisko k záměru - „Úprava řeky Stonávky v km 0,0-2,9 – cílové využití území“.

Statutární město Karviná **souhlasí** se záměrem „Úprava řeky Stonávky v km 0,0-2,9 – cílové využití území“ a nepožaduje pokračování v procesu posuzování vlivu stavby na životní prostředí dle zákona o posuzování vlivů na životní prostředí za předpokladu dodržení všech opatření k prevenci, vyloučení, snížení, popřípadě kompenzaci nepříznivých vlivů záměru, jež jsou stanovena v oznámení výše uvedeného záměru.

Vzhledem k probíhající akci „**Most ev. č. 59-008 přes řeku Olši**“ požadujeme, aby při přesunu stavební techniky a provádění stavebních prací, v termínu od 1.5.2011 do 31.9.2011, nebyla omezena plynulost silničního provozu na místních komunikacích ul. Lipiny a ul. U Potoka.

Zároveň nesmí dojít k poškození stávajících průzkumných hydrogeologických vrtů č. 494 na pozemku parc. č. 3949/1 v k. ú. Karviná-město, č. 137 na pozemku parc. č. 2193 v k. ú. Darkov a vrtu č. 314 na pozemku parc. č. 2058 v k. ú. Darkov.

Ing. Dalibor Závacký
náměstek primátora



ČESKÁ INSPEKCE
ŽIVOTNÍHO PROSTŘEDÍ

Oblastní inspektorát Ostrava
Valchařská 15, 702 00 Ostrava
tel.: 596 134 111, fax: 596 115 525
IČ: 41 69 32 05, e-mail: public@ov.cizp.cz, www.cizp.cz



KUMSP00KEUQ9

MORAVSKOSLEZSKÝ KRAJ Krajský úřad podatelna 4-	Zpracov. BAJ
Došlo: - 5. 04. 2011 MSK/956/2011	Spis.zn. 108.3
Č.j.	Sk.zn./lh. 702 18 Ostrava
Lisly: / Přílohy: /	V10

Krajský úřad Moravskoslezského kraje
Odbor životního prostředí a zemědělství
28.října 117
702 18 Ostrava

ŽPZ/10472/2011/Bal/8

Váš dopis značky / ze dne: Naše značka:
MSK 46237/2011 14.3.2011 ČÍŽP/49/IPP/1103997.002/11/VMJ
ŽPZ/10472/2011/Bal

Vyřizuje / linka: Místo a datum:
Ing. Vitoch /173 MF Ostrava 1.4.2011
Mgr. Jurčík / 171

Vyjádření k oznámení záměru „Úprava řeky Stonávky v km 0,2-2,9 - cílové využití území“ dle zákona o posuzování vlivů na životní prostředí

Česká inspekce životního prostředí Oblastní inspektorát Ostrava (dále „ČÍŽP“) má k předloženému oznámení záměru „Úprava řeky Stonávky v km 0,2-2,9 - cílové využití území“, oznamovatel OKD a.s., Prokešovo náměstí 6/2020, 728 30 Ostrava-Moravská Ostrava, IČ 26863154, níže uvedené připomínky.

Dle oznámení záměru, zpracovatel RNDr. Milan Macháček – EKOEX JIHLAVA, Žižkova 93, 586 01 Jihlava (dále „oznámení“), se jedná o výstavbu 9 jamkové golfové akademie o ploše 123 121 m², v k.ú. Karviná-město a Darkov. Stavba golfové akademie rozšiřuje stávající golfové hřiště, jehož plocha a provozní zázemí se již realizuje. Předmětem záměru není úprava řeky Stonávky, ale rozšíření využití území výstavbou golfové akademie.

Z hlediska ochrany přírody ČÍŽP požaduje doplnit podmínku č.18 z kap. D.4. o termínové určení možného kácení dřevin v mimo vegetačním období, a to od 1. listopadu do 31. března. Dále ČÍŽP požaduje, aby byl zpracován plán náhradní výsadby dřevin, kde budou specifikovány druhy, počty a velikost vysazovaných dřevin, a jeho předložení ČÍŽP v rámci následného správního řízení. ČÍŽP požaduje oddálení respektive jiné umístění jamek 3a a 4a od břehové hrany východního poklesového jezera, vzhledem k navrženým možnostem a zachování dotčených porostů. Dále ČÍŽP požaduje, aby byly stavební práce prováděny v souladu s ČSN 839061 (Technologie vegetačních úprav v krajině – Ochrana stromů, porostů a vegetačních ploch při stavebních pracích).

ČÍŽP upozorňuje na dodržení povinností vyplývajících z přítomnosti zvláště chráněných druhů v místě a okolí záměru.

Z hlediska ochrany vod ČÍŽP požaduje podrobnější specifikaci aplikovaných pesticidů (v jakém režimu a množství budou pesticidy aplikovány).

Z hlediska ostatních zákonů v oblasti životního prostředí ČÍŽP nemá připomínky.

ČÍŽP nepožaduje záměr posuzovat v celém rozsahu dle zákona o posuzování vlivů na životní prostředí a opatření z kapitoly D.4. oznámení včetně výše uvedených připomínek požaduje zapracovat do podmínek realizace záměru a do dokumentací pro následná správní řízení.

ČESKÁ INSPEKCE ŽIVOTNÍHO PROSTŘEDÍ
oblastní inspektorát
Valchařská 15/72
702 00 Ostrava

RNDr. Helena Kamenířeková
vedoucí oddělení integrace
ČÍŽP OI Ostrava

Text oznámení vrácen zpět.



MAGISTRÁT MĚSTA KARVINÉ
Odbor životního prostředí

VÁŠ DOPIS ZN.: MSK/46237/2011
ZE DNE: 16.03.2011

ČÍSLO JEDNACÍ: MMK/035803/2011
SPISOVÁ ZNAČKA: MMK/035803/2011/02

VYŘIZUJE: Ing. Iveta Grzonková
TELEFON: 596 387 419
E-MAIL: iveta.grzonkova@karvina.cz

LISTŮ/PŘÍLOH: 1/0
DATUM: 23.03.2011

Krajský úřad
Moravskoslezský kraj
Odbor životního prostředí a zemědělství
28. října 117
702 18 Ostrava

272/10472/2011/Bal/6

Posuzování vlivů na životní prostředí podle zákona č. 100/2001 Sb., ve znění pozdějších předpisů – vyjádření

Magistrát města Karviné, Odbor životního prostředí, jako dotčený správní úřad obdržel dne 16.3. 2011 od Krajského úřadu Moravskoslezského kraje, Odboru životního prostředí a zemědělství, zahájení zjišťovacího řízení záměru „Úprava řeky Stonávky v km 0,0-2,9 – cílové využití území“ dle zákona č. 100/2001 Sb., o posuzování vlivů na životní prostředí a o změně některých souvisejících zákonů (dále jen „zákon o posuzování vlivů na životní prostředí“), ve znění pozdějších předpisů.

Oznamovatel: OKD, a.s., 728 30 Ostrava – Moravská Ostrava, Prokešovo náměstí 6/2020

Magistrát města Karviné, Odbor životního prostředí, **souhlasí** se záměrem „Úprava řeky Stonávky v km 0,0-2,9 – cílové využití území“ a nepožaduje pokračování v procesu posuzování vlivu stavby na životní prostředí dle zákona o posuzování vlivů na životní prostředí za předpokladu dodržení všech opatření k prevenci, vyloučení, snížení, popřípadě kompenzaci nepříznivých vlivů záměru, jenž jsou stanovena v oznámení výše uvedeného záměru.

Po prostudování předložené dokumentace k oznámení záměru „Úprava řeky Stonávky v km 0,0-2,9 – cílové využití území“ vodoprávní úřad ve vztahu k zákonu č. 254/2001 Sb., o vodách a o změně některých zákonů, ve znění pozdějších předpisů upozorňuje na níže uvedené skutečnosti:

- v kapitole B.I.6. na str. 10 v rámci stavebního objektu SO 01 – Závlaha, je informace o tom, že nový řad bude napojen na stávající závlahový systém bez potřeby navýšení odběru vody z vodního toku. Ovšem na str. 35–D.1.3. Vlivy na vody je informace o tom, že záměr představuje další odběr z vodního toku Olše v rámci spotřeby technologické vody. Je tedy nutné upřesnit, zda dojde k dalšímu odběru povrchové vody či nikoliv,
- v zájmovém území se nacházejí vystrojené hydrogeologické vrty, které je nutno zachovat,
- provozní řád hnojení bude předložen k odsouhlasení vodoprávnímu úřadu a Povodí Odry, s.p.

„otisk úředního razítka“

Iveta Grzonková
oprávněná úřední osoba
služební číslo 767