

# KRAJSKÝ ÚŘAD

MORAVSKOSLEZSKÝ KRAJ

Odbor životního prostředí a zemědělství

28. října 117, 702 18 Ostrava



Váš dopis zn.:

Ze dne:

Čj: MSK 164062/2012  
Sp. zn.: ŽPZ/39123/2012/Bal  
208.3 V10

Vyřizuje: Ing. Jana Balonová

Telefon: 595 622 993

Fax: 595 622 596

E-mail: jana.balonova@kr-moravskoslezsky.cz

Datum: 2013-01-18

## Závěr zjišťovacího řízení záměru „Pokračování těžby na ložisku Dolní Lutyně – Velké Lány“

podle § 7 zákona č. 100/2001 Sb., o posuzování vlivů na životní prostředí a o změně některých souvisejících zákonů (zákon o posuzování vlivů na životní prostředí), ve znění pozdějších předpisů

### Identifikační údaje

Název: Pokračování těžby na ložisku Dolní Lutyně – Velké Lány

Kapacita (rozsah) záměru: Těžba písku a štěrkopísku na ploše cca 25 ha o objemu 400 000 t/rok.

Charakter záměru: Rozšíření těžby písku a štěrkopísku ze stávajícího těžebního prostoru s rozlohou 19 ha o cca 25 ha při zachování stávajícího objemu těžby 400 000 t/rok.

Umístění: Kraj: Moravskoslezský  
Obec: Dolní Lutyně  
Kat. území: Dolní Lutyně

Oznamovatel: CEMEX Sand, k.s., se sídlem Masarykovo náměstí 207, 763 61 Napajedla;  
IČ: 47906201

Zástupce oznamovatele: Ing. Pavla Židková, Polní 293, 747 62 Mokré Lazce (na základě plné moci)

## Souhrnné vypořádání připomínek

1. **Krajský úřad Moravskoslezského kraje, odbor životního prostředí a zemědělství**, jako dotčený správní úřad, má k oznámení připomínky, ale nepožaduje další posuzování uvedeného záměru v celém rozsahu zákona č. 100/2001 Sb.

Připomínka	Vypořádání
<p>Krajský úřad příslušný podle § 77a odst. 4 písm. n) zákona č. 114/1992 Sb., o ochraně přírody a krajiny, dospěl k závěru, že záměr nemůže mít významný vliv na příznivý stav předmětu ochrany nebo celistvost evropsky významných lokalit nebo ptačích oblastí (evropsky významné lokality jsou stanovené nařízením vlády č. 132/2005 Sb., kterým se stanoví národní seznam evropsky významných lokalit, ve znění pozdějších předpisů) za předpokladu, že budou v rámci dalších řízení zapracovány a ve fázi provozu dodrženy následující požadavky:</p> <ul style="list-style-type: none"><li>- Skrývkové práce provádět tak, aby v prostoru navazující těžby nevznikaly kaluže.</li><li>- Zajistit zachování kvality biotopu (stromů) s výskytem páchníka hnědého. Na území EVL nevjíždět těžkou technikou (např. lesní cesta v koruně hráze, jež je lemována letitými doupnými stromy s výskytem páchníka. Respektovat „ochranné pásmo“ v minimální vzdálenosti 20 m od stávající EVL.</li><li>- Pro pojezd a manipulaci s mechanismy, které jsou velkých rozměrů (nákladní auta, těžební stroje, bagry ap.) nevyužívat stávající komunikace na náspech, a zarostlou komunikaci západně od stávající šterkovny, ale vyčlenit pro ně prostor uvnitř řešeného území podél vnitřních okrajů stávajících linií.</li><li>- Po ukončení těžby bude tento prostor využit k ozelenění, k vytvoření náhradních stanovišť pro obojživelníky (tůňky) ap. Výsledný povrch ponechat nerovný (deprese, vyvýšená místa), aby byl možný vznik různých typů stanovišť.</li><li>- Výsadby zeleně neprovádět plošně, ale pouze skupinově (druhy přirozené skladby), větší část plochy ponechat přirozené sukcesi. Použít výsadbu vzrostlejších stromů, u kterých je předpoklad rychlejšího poskytnutí optimálních podmínek pro kolonizaci páchníkem hnědým (duby letní, javor</li></ul>	<p>Oznamovatel do dokumentace pro následná správní řízení zapracuje:</p> <ul style="list-style-type: none"><li>- systém skrývkových prací s ohledem na výskyt obojživelníků,</li><li>- ochranné pásmo v minimální vzdálenosti 20 m od stávající EVL (pro zajištění biotopu páchníka hnědého),</li><li>- systém komunikací pro pojezd techniky uvnitř řešeného území podél vnitřních okrajů stávajících linií (bez využití stávající komunikace na náspech a zarostlé komunikace západně od stávající šterkovny),</li><li>- po ukončení těžby vytvoření depresí a vyvýšených míst jako náhradních stanovišť pro obojživelníky v místech komunikací (pro pojezd techniky),</li><li>- skupinovou výsadbu vzrostlé zeleně (dub letní, javor babyka) včetně ochranného pásma podél okrajů územní rezervy pro vysokorychlostní železnici.</li></ul>

<p>babyka). Stejně uspořádat i ochranné pásmo podél okrajů územní rezervy pro vysokorychlostní železnici.</p> <p>- Prostor pro výsadbu stromů (duby letní, javory babyky) podle možností uplatnit také přímo v EVL, a to v SV oblouku hrází bývalého rybníka, v místě kde se EVL blíží řece Olši, kde je spon stromů nízký, stejně jako zastoupení cílových stromů vhodných pro vývoj páchníka.</p> <p>- Budoucí těžbu přizpůsobit požadavku na vznik litorálního (mělce zaplaveného) pásma podél okrajů budoucí vodní plochy ( v šířce min. 10 metrů, lépe však více), které bude plynule navazovat na výše uvedené terestrické lemy. Šířku litorálního pásma i jeho kvalitu zvýšit vytvarováním zvlněné břehové linie, zálivů, ostrůvků ap. – toto doplnit do projektu rekultivace.</p> <p>- Plochu po těžbě v severní části ložiska nevyužívat pro rekreační a rybochovné účely.</p>	<p>- výsadbu stromů (duby letní, javory babyky) také přímo v EVL, a to v SV oblouku hrází bývalého rybníka, v místě kde se EVL blíží řece Olši,</p> <p>- litorální pásmo (mělce zaplavené) podél okrajů budoucí vodní plochy v minimální šířce 10 metrů, které bude plynule navazovat na výše uvedené terestrické lemy,</p> <p>- využití plochy po těžbě v severní části ložiska s vyloučením rekreačního a rybochovného účelu.</p> <p>Oznamovatel dopracuje plán sanace a rekultivace pro celý rozsah těžby o litorální pásmo včetně vytvarování zvlněné břehové linie, zálivů, ostrůvků ap.</p>
<p>Na základě předložených podkladů dospěl orgán ochrany přírody k závěru, že je potřeba požádat o povolení výjimky dle § 56 zákona č. 114/1992 Sb., o ochraně přírody a krajiny, ve znění pozdějších předpisů.</p>	<p>Jedná se o zákonnou připomínku.</p>
<p>Z hlediska zákona č. 201/2012 Sb., o ochraně ovzduší, krajský úřad konstatuje následující: Dle předloženého oznámení (Židková P., 10/2012), nebude objem těžby oproti současnosti navýšen (max. 400.000 t/rok), skryvkové práce budou prováděny v předstihu cca na 1 rok těžby, dobývání suroviny bude prováděno z vody, doprava z místa těžby k úpravně bude prováděna pásovými dopravníky, vytěžená surovina bude upravována mokrým tříděním, intenzita expedující dopravy bude odpovídat stávajícímu stavu (maximum cca 150 nákladních aut denně).</p> <p>V kap. D.IV. předloženého oznámení jsou navržena</p>	

mj. tato opatření k prevenci, snížení, vyloučení, popřípadě kompenzaci nepříznivých vlivů na životní prostředí:

- ukládku zeminy a skrývek realizovat tak, aby byl vytvářen ochranný val v severní hranici těžby;

- skrývat pouze nezbytně nutnou část pozemků vždy pro jednotlivé úseky těžby v rozsahu cca 2 ha/rok;

- průběžně realizovat rekultivaci území v souslednosti, kterou umožní postup těžby;

- v případě potřeby skrácením a čištěním komunikací zamezit vzniku prašnosti ze skladování výrobků i z manipulace se zeminou v suchém a větrném období.

Pro takto navržený záměr krajský úřad z hlediska ochrany ovzduší nepožaduje další posuzování záměru podle zákona o posuzování vlivů na životní prostředí. V dokumentaci pro následná řízení krajský úřad požaduje zpracovat následující:

1. zpracovat opatření navržená v oznámení záměru;

2. v případě, že skrývané zeminy nebudou při provádění skrývky vykazovat dostatečnou přirozenou vlhkost vzhledem k možnému vnosu a úletu TZL, bude skrývka prováděna pouze za současného skrácení skrývkové zeminy;

3. výsypky budou provedeny vhodným způsobem vzhledem k omezení vnosu a úletu TZL (osev

Oznamovatel do dokumentace pro následná správní řízení zapracuje tato opatření:

- ukládku zeminy a skrývek realizovat tak, aby byl vytvářen ochranný val v severní hranici těžby,

- skrývat pouze nezbytně nutnou část pozemků vždy pro jednotlivé úseky těžby v rozsahu cca 2 ha/rok,

- průběžně realizovat rekultivaci území v souslednosti, kterou umožní postup těžby,

- v případě potřeby skrácením a čištěním komunikací zamezit vzniku prašnosti ze skladování výrobků i z manipulace se zeminou v suchém a větrném období.

Oznamovatel při skrývání zeminy zajistí její dostatečnou vlhkost včetně ošetření výsypek proti vnosu a úletu TZL (osev travními směsmi, skrácení apod.).

-viz výše

<p>travními směsmi, skrápění apod.);</p> <p>4. těžba, úprava a expedice surovin bude organizačně zajištěna tak, aby nevznikaly nadměrné zásoby vytěžených surovin, které by mohly být zdrojem prašnosti; za tímto účelem bude stanovena max. přípustná okamžitá kapacita skládek surovin;</p> <p>5. vozidla před opuštěním areálu lomu budou očištěna;</p> <p>6. specifikovat, jakým konkrétním způsobem bude zajištěno plnění technických podmínek provozu stanovených v příloze č. 8, části II, bodu 4.5.3., vyhlášky č. 415/2012 Sb., o přípustné úrovni znečišťování a jejím zjišťování a o provedení některých dalších ustanovení zákona o ochraně ovzduší, zejména: a) opatření pro skladování prašných materiálů - uzavřené skladovací prostory, umístování venkovních skládek na závětrnou stranu, jejich skrápění a budování zástěn; b) opatření pro přepravu materiálů - pravidelná očista a skrápění komunikací a manipulačních ploch, omezení rychlosti pohybu vozidel v areálu zdroje, zakrývání nákladních prostorů expedujících dopravních prostředků.</p>	<p>Oznamovatel stanoví max. přípustnou okamžitou kapacitu skládek surovin s ohledem na vznik prašnosti.</p> <p>Oznamovatel zajistí očistu vozidel před opuštěním areálu lomu.</p> <p>Oznamovatel do dokumentace pro následná správní řízení specifikuje jakým konkrétním způsobem bude zajištěno plnění technických podmínek provozu stanovených v příloze č. 8, části II, bodu 4.5.3., vyhlášky č. 415/2012 Sb., o přípustné úrovni znečišťování a jejím zjišťování a o provedení některých dalších ustanovení zákona o ochraně ovzduší.</p>
<p>Záměr si vyžádá významný zábor půdy náležící zemědělskému půdnímu fondu ve smyslu zákona č. 334/1992 Sb., o ochraně zemědělského půdního fondu, ve znění pozdějších předpisů (dále též "zákon o ochraně zemědělského půdního fondu") a bude nezbytné posoudit stav v souladu s postupy vymezenými § 9 tohoto zákona. Vzhledem k rozsahu předpokládaného záboru posoudí záměr MŽP, a to na základě podkladů vymezených § 9 odst. 5 zákona o ochraně zemědělského půdního fondu. Postup projednání bude zajištěn v souladu s § 18 odst. 1 uvedeného zákona.</p>	<p>Jedná se o zákonnou připomínku.</p>

2. Česká inspekce životního prostředí, oblastní inspektorát Ostrava, má k předloženému záměru připomínky, ale nepožaduje záměr posuzovat v celém rozsahu zákona o posuzování vlivů na životní prostředí.

Připomínka	Vypořádání
<p>ČIŽP požaduje, aby skryvkové práce byly vedeny tak, aby v prostoru navazující těžby nevznikaly kaluže. Pokud tento preventivní krok nebude možné realizovat, bude nutné vždy před vstupem (vjezdem) do tohoto prostředí zajistit prohlídku, případný odchyt obojživelníku (vč. jejich vývojových stádií) a jejich transfer na vhodné stanoviště ve vzdálenějším okolí. Tuto kontrolu a transfer obojživelníků provede osoba</p>	<p>Oznamovatel do dokumentace pro následná správní řízení zpracuje systém skryvkových prací s ohledem na výskyt obojživelníků.</p>

<p>odborně způsobilá a o výkonu transferu (počet jedinců, den odchytu a místo vypuštění) provede záznam a fotodokumentaci, provedené záznamy budou pro potřeby evidence OOP.</p> <p>K výše uvedenému bude mít odborně způsobilá osoba k dispozici výjimku z ochranných podmínek pro dotčené zvláště chráněné druhy živočichů.</p>	
<p>ČIZP požaduje, aby výše uvedené bylo spolu s podmínkami z kap. D.IV. oznámení zpracováno do podmínek realizace a provozu záměru a dokumentací pro následná správní řízení.</p>	<p>Relevantní podmínky z kapitoly D.IV oznámení jsou zakomponovány v podmínkách tohoto závěru zjišťovacího řízení, neboť byly součástí vyjádření obdržených v rámci zjišťovacího řízení posuzovacího procesu.</p>

**3. Krajská hygienická stanice Moravskoslezského kraje se sídlem v Ostravě** má k předloženému záměru připomínky, závěr dokumentace akceptuje a nepožaduje další posuzování uvedeného záměru v celém rozsahu zákona č. 100/2001 Sb.

Připomínka	Vypořádání
<p>Ve fázi přípravy stavby, nejpozději k projednání dokumentace pro stavební povolení bude v projektové dokumentaci doloženo, že provozem záměru budou prokazatelně dodrženy hygienické limity hluku dle § 12 Nařízení vlády č. 272/2011 Sb., o ochraně před nepříznivými účinky hluku a vibrací pro denní a noční dobu, a to ve venkovním chráněném prostoru okolních staveb pro bydlení, vyznačených v hlukové studii. K tomu bude aktualizována hluková studie, ve které již budou podle projektu specifikovány jednotlivé provozy a zdroje hluku v areálu a bude doloženo hodnocení hluku z dopravy v rámci posouzení celkového hluku stavby.</p>	<p>Oznamovatel v rámci stavebního řízení doloží, že provozem záměru budou prokazatelně dodrženy hygienické limity hluku dle § 12 Nařízení vlády č. 272/2011 Sb., o ochraně před nepříznivými účinky hluku a vibrací pro denní a noční dobu, a to ve venkovním chráněném prostoru okolních staveb pro bydlení, vyznačených v hlukové studii. K tomu bude aktualizována hluková studie, ve které již budou podle projektu specifikovány jednotlivé provozy a zdroje hluku v areálu a bude doloženo hodnocení hluku z dopravy v rámci posouzení celkového hluku stavby.</p>
<p>Ve fázi přípravy stavby, nejpozději k projednání dokumentace pro stavební povolení bude měřením doložena stávající hluková zátěž (hlukové pozadí) v denní a noční době ve venkovním chráněném prostoru staveb. Místa měření budou stanovena z výpočtových kontrolních bodů 2 - 8 hlukové studie stavby.</p>	<p>Oznamovatel v rámci následných řízení měřením doloží stávající hlukovou zátěž (hlukové pozadí) v denní a noční době ve venkovním chráněném prostoru staveb. Místa měření budou stanovena z výpočtových kontrolních bodů 2 - 8 hlukové studie stavby.</p>
<p>Po realizaci a uvedení záměru do provozu (zkušební provoz) bude dodržení hlukovou studií deklarovaných hodnot hluku a projektem garantovaného dodržení hygienických limitů hluku dle § 12 nařízení vlády č. 272/2011 Sb., o ochraně před nepříznivými účinky hluku a vibrací, pro denní i noční dobu, doloženo měřením hluku ve venkovním chráněném prostoru sledovaných objektů. Místa měření budou stanovena z výpočtových kontrolních bodů 2 - 8.</p>	<p>Oznamovatel po uvedení záměru do provozu doloží měření hluku ve venkovním chráněném prostoru sledovaných objektů. Místa měření budou stanovena z výpočtových kontrolních bodů 2 - 8.</p>

4. **Městský úřad Bohumín, odbor ochrany životního prostředí a služeb**, má k oznámení připomínky, ale nepožaduje další posuzování uvedeného záměru v celém rozsahu zákona č. 100/2001 Sb.

Připomínka	Vypořádání
<p>Z předložených podkladů lze usoudit, že tento záměr podléhá posouzení požadavku záboru zemědělské půdy, a to ve smyslu postupů daných § 9 zákona č. 334/1992 Sb., o ochraně zemědělského půdního fondu, ve znění pozdějších předpisů (dále jen "zákon"). Žádost o vynětí pozemků ze zemědělského půdního fondu musí obsahovat náležitosti, které jsou taxativně vymezeny v § 9 odst. 5 zákona. Pokud se týká uvedených skrývek kulturních vrstev zemin, žadatel musí předložit v souladu s postupy danými § 9 odst. 5 písm. f) zákona rovněž návrh účelného využití těchto skrývek. Žádost bude v souladu s postupy danými § 18 odst. 1 zákona podána Městskému úřadu Bohumín, který s ohledem na stanovené kompetence zajistí postoupení požadavku dle rozsahu záboru Krajskému úřadu Moravskoslezského kraje.</p>	<p>Jedná se zákonnou připomínku.</p>
<p>Z hlediska nakládání s vodami se dokumentace odkazuje na stávající povolení vydané odborem životního prostředí Městského úřadu Orlová. Upozorňujeme, že uvedené povolení se týká odběru povrchových vod z jezera za účelem snižování jejich hladiny a odběr za účelem využití při mokřím třídění vytěženého štěrkopísku. Dle dokumentace bude pro účely skrývkování snižována hladina podzemní vody čerpáním na úroveň povrchu fluviálních štěrkopísků, které se nacházejí v hloubce 3,5 – 7,5 m. K čerpání podzemních vod bude zapotřebí nové povolení k nakládání s podzemními vodami a bude nutno nechat záměr posoudit osobou odborně způsobilou v oblasti hydrogeologie. Pokud dojde v rámci záměru k dotčení stávajícího povolení k nakládání s povrchovými vodami, je nutno požádat o jeho změnu.</p>	<p>Jedná se o konstatování a zákonnou připomínku.</p>
<p>V areálu těžby jsou používány závadné látky (pohonné hmoty a mazadla). Tyto látky jsou skladovány ve stávajícím skladu ropných látek a nebezpečných odpadů v areálu úpravny. Je zapotřebí posoudit, zda v souvislosti s rozšířením těžby bude nutno aktualizovat plán opatření pro případy havárie a předložit jej ke schválení vodoprávnímu úřadu.</p>	<p>Oznamovatel aktualizuje plán opatření pro případy havárie a předloží jej ke schválení vodoprávnímu úřadu.</p>
<p>Dle dokumentace se na dotčených pozemcích nachází</p>	<p>Oznamovatel do dokumentace pro následná správní</p>



hlavní odvodňovací zařízení. Jakékoliv zásahy do systému meliorace je nutno řešit tak, aby nedošlo k negativnímu ovlivnění odtokových poměrů v dotčeném území. Případné úpravy, přeložky či zrušení melioračního zařízení lze provádět pouze na základě povolení vodoprávního úřadu.	řízení zapracuje úpravy, přeložky a rušení melioračního systému tak, aby nedošlo k ovlivnění odtokových poměrů v dotčeném území.
Na str. 11 je chybně uveden Městský úřad Karviná, příslušným vodoprávním úřadem je odbor životního prostředí a služeb Městského úřadu Bohumín.	Jedná se o upozornění.
Vodoprávní úřad Městského úřadu Bohumín vzhledem k možnému ovlivnění režimu podzemních vod v lokalitě požaduje, aby záměr byl posouzen osobou s odbornou způsobilostí v oblasti hydrogeologie.	Jedná se o zákonnou povinnost.
Vodoprávní úřad Městského úřadu Bohumín požaduje předložit k posouzení plán sanace a rekultivace ložiska.	Oznamovatel dopracuje plán sanace a rekultivace pro celý rozsah těžby a předloží jej vodoprávnímu úřadu před správním řízením o povolení činnosti prováděné hornickým způsobem.

5. **Ministerstvo životního prostředí, odbor výkonu státní správy IX**, má k oznámení připomínky, ale nepožaduje další posuzování uvedeného záměru v celém rozsahu zákona č. 100/2001 Sb.

Připomínka	Vypořádání
Ministerstvo požaduje dopracování plánu sanace a rekultivace pro celý rozsah těžby oznamovatele v zájmovém území, zahrnující nyní projednávanou variantu záměru (str. 49 oznámení: „V době zpracování oznámení nebyla dosud dokončena aktualizace Plánu sanace a rekultivace“.) a jeho předložení ministerstvu před správním řízením o povolení činnosti prováděné hornickým způsobem.	Oznamovatel dopracuje plán sanace a rekultivace pro celý rozsah těžby a předloží jej ministerstvu před správním řízením o povolení činnosti prováděné hornickým způsobem.

6. **Připomínky veřejnosti** k tomuto záměru nebyly v zákonem stanovené lhůtě obdrženy.

### Závěr

Záměr „**Pokračování těžby na ložisku Dolní Lutyně – Velké Lány**“ spadá svým rozsahem do ustanovení bodu 2.5 (Těžba nerostných surovin 10 000 až 1 000 000 tun/rok) dle kategorie II přílohy č. 1 zákona o posuzování vlivů na životní prostředí.

Krajský úřad Moravskoslezského kraje, odbor životního prostředí a zemědělství, na základě zjišťovacího řízení konstatuje, že záměr „**Pokračování těžby na ložisku Dolní Lutyně – Velké Lány**“, oznamovatel: CEMEX Sand, k.s., se sídlem Masarykovo náměstí 207, 763 61 Napajedla; IČ: 47906201 zastoupený na základě plné moci zmocněncem: Ing. Pavla Žídková, Polní 293, 747 62 Mokré Lazce.

**nebuďe dále posuzován**

podle zákona č. 100/2001 Sb., o posuzování vlivů na životní prostředí a o změně některých souvisejících zákonů (zákon o posuzování vlivů na životní prostředí), ve znění pozdějších předpisů.



## Podmínky závěru zjišťovacího řízení

Oznamovatel do dokumentací pro následná správní řízení zpracuje či v rámci řízení předloží:

1. plán sanace a rekultivace pro celý rozsah těžby, ve kterém bude zapracováno litorální pásmo včetně vytvarování zvlněné břehové linie, zálivů, ostrůvků, vytvoření depresí a vyvýšených míst jako náhradních stanovišť pro obojživelníky, ap. Plán sanace a rekultivace bude předložen vodoprávnímu úřadu a Ministerstvu životního prostředí před správním řízením o povolení činnosti prováděné hornickým způsobem,
2. systém skrývkových prací s ohledem na výskyt obojživelníků,
3. ochranné pásmo v minimální vzdálenosti 20 m od stávající EVL (pro zajištění biotopu páchníka hnědého),
4. systém komunikací pro pojezd techniky uvnitř řešeného území podél vnitřních okrajů stávajících linií (bez využití stávající komunikace na náspech a zarostlé komunikace západně od stávající štěrkovny),
5. po ukončení těžby vytvoření depresí a vyvýšených míst jako náhradních stanovišť pro obojživelníky v místech komunikací (pro pojezd techniky),
6. skupinovou výsadbu vzrostlé zeleně (dub letní, javor babyka) včetně ochranného pásma podél okrajů územní rezervy pro vysokorychlostní železnici,
7. výsadbu stromů (duby letní, javory babyky) také přímo v EVL, a to v SV oblouku hrází bývalého rybníka, v místě kde se EVL blíží řece Olši,
8. litorální pásmo (mělce zaplavené) podél okrajů budoucí vodní plochy v minimální šířce 10 metrů, které bude plynule navazovat na výše uvedené terestrické lemy,
9. využití plochy po těžbě v severní části ložiska s vyloučením rekreačního a rybochovného účelu,
10. ukládku zeminy a skrývek realizovat tak, aby byl vytvářen ochranný val v severní hranici těžby,
11. skrývání pouze nezbytně nutné části pozemků vždy pro jednotlivé úseky těžby v rozsahu cca 2 ha/rok,
12. průběžnou rekultivaci území v souslednosti, kterou umožní postup těžby,
13. omezení vzniku prašnosti skrápěním a čištěním komunikací a tím zamezení vzniku prašnosti ze skladování výrobků i z manipulace se zeminou v suchém a větrném období,
14. zajištění dostatečné vlhkosti skrývané zeminy včetně ošetření výsypek proti vnosu a úletu TZL (osev travními směsmi, skrápění apod.),
15. max. přípustnou okamžitou kapacitu skládek surovin s ohledem na vznik prašnosti,
16. očistu vozidel před opuštěním areálu lomu,
17. způsob plnění technických podmínek provozu stanovených v příloze č. 8, části II, bodu 4.5.3., vyhlášky č. 415/2012 Sb., o přípustné úrovni znečištění a jejím zjištění a o provedení některých dalších ustanovení zákona o ochraně ovzduší,
18. aktualizuje plán opatření pro případy havárie a předloží jej ke schválení vodoprávnímu úřadu,
19. úpravy, přeložky a rušení melioračního systému tak, aby nedošlo k ovlivnění odtokových poměrů v dotčeném území,
20. aktualizovanou hlukovou studii (v rámci stavebního řízení), ve které již budou podle projektu specifikovány jednotlivé provozní zdroje hluku v areálu a bude doloženo hodnocení hluku z dopravy v rámci posouzení celkového hluku stavby,
21. měření stávající hlukové zátěže (hlukového pozadí) v denní a noční době ve venkovním chráněném prostoru staveb. Místa měření budou stanovena z výpočtových kontrolních bodů 2 - 8 hlukové studie stavby,
22. po uvedení záměru do provozu předloží měření hluku ve venkovním chráněném prostoru sledovaných objektů. Místa měření budou stanovena z výpočtových kontrolních bodů 2 - 8.

Správní úřad příslušný pro vydání rozhodnutí nebo opatření dle zvláštních právních předpisů je povinen, v souladu s § 10 (zejména odst. 4, 5) zákona o posuzování vlivů na životní prostředí, zahrnout do svého rozhodnutí nebo opatření dle zvláštních právních předpisů požadavky k ochraně životního prostředí stanovené v závěru zjišťovacího řízení, popřípadě uvést důvody, pro které tak neučinil nebo učinil jen zčásti.

## Odůvodnění

V rámci posuzování vlivů předloženého záměru krajský úřad vycházel zejména z oznámení záměru zpracovaného dle přílohy č. 3 zákona o posuzování vlivů na životní prostředí (Ing. Pavla Žídková, říjen 2012) jehož součástí bylo posouzení vlivu na předměty ochrany evropsky významných lokalit a ptačích oblastí (RNDr. Tomáš Kuras, Ph.D., říjen 2012), Rozptylová studie (Ing. Petr Fiedler, listopad 2012), hluková studie (Tomáš Bartek, říjen 2012 a vyjádření doručených k předloženému oznámení záměru.

Dle § 7 a v souladu s přílohou č. 2 zákona o posuzování vlivů na životní prostředí bylo provedeno zjišťovací řízení, jehož cílem bylo zjistit, zda uvedený záměr bude posuzován v celém rozsahu zákona o posuzování vlivů na životní prostředí.

V souladu se zásadami přílohy č. 2 zákona o posuzování vlivů na životní prostředí a s ohledem na povahu a rozsah záměru, jeho umístění a charakteristiku předpokládaných vlivů záměru na veřejné zdraví a životní prostředí dospěl krajský úřad k závěru, že posuzovaný záměr nebude posuzován v celém rozsahu zákona o posuzování vlivů na životní prostředí. V rámci zjišťovacího řízení byla doručena vyjádření, která obsahovala konkrétní připomínky řešitelné v rámci následných správních řízení. Žádný dotčený správní úřad nepožadoval posouzení záměru v celém rozsahu zákona o posuzování vlivů na životní prostředí a vyřešení svých požadavků v rámci tohoto procesu. Podmínky závěru zjišťovacího řízení byly stanoveny na základě vyjádření obdrženy v rámci posuzovacího procesu.


Závěr zjišťovacího řízení *nenahrzuje* vyjádření dotčených orgánů státní správy, ani příslušná povolení dle zvláštních předpisů, jako např. stavební zákon, zákon o vodách, zákon o ochraně ovzduší, zákon o odpadech apod.

K předloženému oznámení záměru byla doručena tato vyjádření:

- vyjádření KÚ MSK, č.j. MSK 7797/2013 ze dne 7.1.2013
- vyjádření ČIŽP, Oblastní inspektorát Ostrava, č.j. ČIŽP/49/IPP/1217314.002/13/VMJ ze dne 9.1.2013
- vyjádření KHS MSK se sídlem v Ostravě, č.j. KHSMS 43878/2012/KA/HOK ze dne 31.12.2012
- vyjádření Městského úřadu Bohumín, odboru ochrany životního prostředí a služeb, č.j. MUBO/53166/2012 ze dne 8.1.2013
- vyjádření Ministerstva životního prostředí, odboru výkonu státní správy IX, č.j. 1889/580/12 ze dne 8.1.2013

Úplná znění doručených vyjádření jsou k dispozici k nahlédnutí na Krajském úřadě Moravskoslezského kraje, odbor životního prostředí a zemědělství nebo na internetu na adrese [www.kr-moravskoslezsky.cz](http://www.kr-moravskoslezsky.cz), odkaz: veřejná správa – úřední deska – E.I.A., SEA a IPPC – Seznam posuzovaných aktivit E.I.A. podle zákona č.100/2001 Sb. v působnosti Moravskoslezského kraje, kód záměru MSK 1720.

KRAJSKÝ ÚŘAD  
Moravskoslezský kraj  
odbor životního prostředí  
a zemědělství



Ing. Tomáš Kotyza  
vedoucí odboru  
životního prostředí a zemědělství



ČESKÁ INSPEKCE  
ŽIVOTNÍHO PROSTŘEDÍ

Oblastní inspektorát Ostrava  
Valchařská 15, 702 00 Ostrava  
tel.: 595 134 111, fax: 596 115 525  
IČ: 41 69 32 05, e-mail: public\_ov@cizp.cz, www.cizp.cz  
IDDS: fmwdzsv

MORAVSKOSLEZSKÝ KRAJ		Zpracováno
Krajský úřad podatelna		BAK
Dobro	11. 01. 2013	BAK
MSK	6071/2013	BAK
Ust. A	Přiloha A	111



KUMSP000MTQ0

Krajský úřad Moravskoslezského kraje  
Odbor životního prostředí a zemědělství  
28. října 117  
702 18 Ostrava

Váš dopis značky / ze dne: Naše značka: Vyřizuje / linka: Místo a datum:  
MSK 165611/2012 14.12.2012 ČÍŽP/49/IPP/1217314.002/13/VMJ Mgr. Jurčík / 164 Ostrava 9.1.2013  
ŽPZ/39123/2012/Bal

## Vyjádření k oznámení záměru „Pokračování těžby na ložisku Dolní Lutyně - Velké Lány“ dle zákona o posuzování vlivů na životní prostředí

Česká inspekce životního prostředí Oblastní inspektorát Ostrava (dále „ČÍŽP“) má k předloženému oznámení záměru „Pokračování těžby na ložisku Dolní Lutyně - Velké Lány“, oznamovatel CEMEX Sand, k.s., Masarykovo náměstí 207, 763 61 Napajedla, IČ: 47906201, zastoupen Ing. Pavlou Žídkovou, Polní 293, 747 62 Mokré Lazce, připomínky uvedené níže v textu.

Dle oznámení záměru, zpracovatel Ing. Pavla Žídková, Polní 293, 747 62 Mokré Lazce (dále „oznámení“), se jedná o pokračování těžby šterkopísku v lokalitě Dolní Lutyně – Velké Lány v k.ú. Dolní Lutyně. Záměr navazuje na stávající dobývání ložiska, přičemž veškeré stávající zázemí (úpravna, napojení na dopravní síť a inženýrské sítě, sociální zařízení a personální zabezpečení provozu) zůstane beze změn. Dobývání suroviny bude prováděno z vody plovoucím korečkovým rýpadlem, nadložní zeminy budou skrývány rýpadlem s podkopovou lžící.

Z hlediska ochrany přírody ČÍŽP požaduje, aby skrývkové práce byly vedeny tak, aby v prostoru navazující těžby nevznikaly kaluže. Pokud tento preventivní krok nebude možné realizovat, bude nutné vždy před vstupem (vjezdem) do tohoto prostředí zajistit prohlídku, případný odchyt obojživelníku (vč. jejich vývojových stádií) a jejich transfer na vhodné stanoviště ve vzdálenějším okolí. Tuto kontrolu a transfer obojživelníků provede osoba odborně způsobilá a o výkonu transferu (počet jedinců, den odchytu a místo vypuštění) povede záznam a fotodokumentaci, provedené záznamy budou pro potřeby evidence OOP. K výše uvedenému bude mít odborně způsobilá osoba k dispozici výjimku z ochranných podmínek pro dotčené zvláště chráněné druhy živočichů.


ČÍŽP požaduje, aby výše uvedené bylo spolu s podmínkami z kap. D.IV. oznámení zapracováno do podmínek realizace a provozu záměru a dokumentací pro následná správní řízení.

ČESKÁ INSPEKCE ŽIVOTNÍHO PROSTŘEDÍ



Ing. Karel Kozubek  
ředitel ČÍŽP OI Ostrava

Text oznámení vrácen zpět.




# KRAJSKÝ ÚŘAD

MORAVSKOSLEZSKÝ KRAJ

Odbor životního prostředí a zemědělství

28. října 117, 702 18 Ostrava



Váš dopis zn.:

Ze dne:

Čj: MSK 7797/2013

Sp. zn.: ŽPZ/39123/2012/Bal  
208.3 V10

Vyřizuje: Ing. Jana Balonová

Telefon: 595 622 993

Fax: 595 622 596

E-mail: jana.balonova@kr-moravskoslezsky.cz

Datum: 2013-01-07

## **Vyjádření Krajského úřadu Moravskoslezského kraje odboru životního prostředí a zemědělství, jako dotčeného správního úřadu, k oznámení záměru „Pokračování těžby na ložisku Dolní Lutyně – Velké Lány“**

Krajský úřad Moravskoslezského kraje odbor životního prostředí a zemědělství (krajský úřad) jako dotčený správní úřad ve smyslu zákona č. 100/2001 Sb., o posuzování vlivů na životní prostředí a o změně některých souvisejících zákonů (zákon o posuzování vlivů na životní prostředí), ve znění pozdějších předpisů, posoudil předložený záměr z jednotlivých hledisek ochrany životního prostředí ve své kompetenci.

### **1. Z hlediska zákona č. 114/1992 Sb., o ochraně přírody a krajiny, ve znění pozdějších předpisů:**

Krajský úřad příslušný podle § 77a odst. 4 písm. n) zákona č. 114/1992 Sb., o ochraně přírody a krajiny, dospěl k závěru, že záměr nemůže mít významný vliv na příznivý stav předmětu ochrany nebo celistvost evropsky významných lokalit nebo ptačích oblastí (evropsky významné lokality jsou stanovené nařízením vlády č. 132/2005 Sb., kterým se stanoví národní seznam evropsky významných lokalit, ve znění pozdějších předpisů).

Odůvodnění:

Předmětem záměru je rozšíření stávajícího těžebního prostoru v lokalitě Dolní Lutyně – Velké Lány o plochu A, která má rozlohu cca 13,5 ha a o plochu B, která má rozlohu cca 14,7 ha a jsou od sebe oddělené územní rezervou pro vysokorychlostní trať. V těsném sousedství lokality plánovaného rozšíření těžby se nachází evropsky významná lokalita Niva Olše – Věřňovice (CZ0813457), (dále jen „EVL“) a ptačí oblast Heřmanský stav – Odra – Poolší (CZ0811021), (vymezené nařízením vlády č. 165/2007 ze dne 4. 6. 2007), (dále jen „PO H-O-P“).

K oznámení záměru bylo doloženo posouzení vlivu záměru na předměty ochrany evropsky významných lokalit a ptačích oblastí, zpracované autorizovanou osobou k provádění posouzení podle § 45i zákona – RNDr. Tomášem Kurasem, Ph.D. Předmětem ochrany PO H-O-P jsou populace bukáčka malého (*Ixobrychus minutus*), ledňáčka říčního (*Alcedo atthis*) a slavíka modráčka (*Luscinia svecica*) a jejich biotopy. Předmětem ochrany EVL jsou evropsky významné druhy kuřky žlutobřichá (*Bombina variegata*) a páchník hnědý (*Osmoderma eremita*).

S ohledem na výše uvedené, je nutné primárně posoudit potencionální vlivy záměru na předměty ochrany výše uvedených dotčených území soustavy NATURA 2000.

Bukáček malý (*Ixobrychus minutus*) a slavík modráček (*Luscinia svecica*) jsou druhy, jež jsou vázány na rákosové porosty a okolí vodních ploch (rybníků, zatopených štěrkopískoven apod.) - v dotčeném území se s ohledem na absenci vhodných biotopů nevyskytují a záměrem proto nebudou nijak dotčeny. V případě vhodně vedených revitalizačních opatření může pískovna v budoucnu reprezentovat biotop těchto druhů. Ledňáček říční (*Alcedo atthis*) je druhem, u kterého lze vliv záměru zcela vyloučit. Vytvoření vodní plochy, jež bude dříve či později kolonizována rybami může být ledňáčkem využita jako loviště.

S odkazem na výše uvedené lze uzavřít, že jakékoliv významné negativní vlivy záměru na tento předmět ochrany jsou jednoznačně vyloučeny.

Z pohledu možného dotčení předmětů ochrany EVL lze konstatovat následující:

Kuňka žlutobřichá (*Bombina variegata*) – v dotčeném prostoru nebyla v roce 2012 pozorována, přesto lze očekávat riziko dotčení jedinců kuňky v případě, že budou na plochách určených k těžbě vznikat periodické vodní plochy, do kterých kuňka migruje a může se zde rozmnožovat. V takovém případě by mohlo dojít k mírnému dotčení populace, což je řešitelné navrhaným zmírňujícím opatřením, a to vedení skrývkových prací tak, aby v prostoru navazující těžby nevznikaly kaluže. Páchník hnědý (*Osmoderma eremita*) je druh vázaný na staré dřeviny porostů s přirozenou skladbou. Páchník se vyskytuje ve starých doupných stromech na házi, přičemž populace páchníka v těchto stromech je vysoká. Charakter dřevin rovněž přeurčuje perspektivu předmětné populace brouka. Navržené části dotčených pozemků (zejména plocha B) v délce cca 1000 m lemují tyto staré doupné stromy s výskytem páchníka. V této části EVL se páchník hnědý vyskytuje zejména na stromech dubu letního a javoru babyky. Z těchto důvodů lze hodnotit vliv na biotop páchníka jako mírně negativní. V případě, že nebude zasahováno do těchto porostů neočekává se dotčení jeho biotopu.

Z hlediska zájmů chráněných zákonem o ochraně přírody a krajiny, v působnosti krajského úřadu, není nutné záměr žadatele posuzovat v celém procesu EIA za předpokladu, že budou v rámci dalších řízení zapracovány a ve fázi provozu dodrženy následující požadavky:

- Zajistit zachování kvality biotopu (stromů) s výskytem páchníka hnědého. Na území EVL nevjíždět těžkou technikou (např. lesní cesta v koruně háze, jež je lemována letitými doupnými stromy s výskytem páchníka. Respektovat „ochranné pásmo“ v minimální vzdálenosti 20 m od stávající EVL.
- Pro pojezd a manipulaci s mechanismy, které jsou velkých rozměrů (nákladní auta, těžební stroje, bagry ap.) nevyužívat stávající komunikace na náspech, a zarostlou komunikaci západně od stávající stěrkovny, ale vyčlenit pro ně prostor uvnitř řešeného území podél vnitřních okrajů stávajících linií.
- Po ukončení těžby bude tento prostor využit k ozelenění, k vytvoření náhradních stanovišť pro obojživelníky (tůňky) ap. Výsledný povrch ponechat nerovný (deprese, vyvýšená místa), aby byl možný vznik různých typů stanovišť.
- Výsadby zeleně neprovádět systmaticky, ale pouze skupinově (druhy přirozené skladby), větší část plochy ponechat přirozené sukcesi. Použít výsadbu vzrostlejších stromů, u kterých je předpoklad rychlejšího poskytnutí optimálních podmínek pro kolonizaci páchníkem hnědým (duby letní, javor babyka). Stejně uspořádat i ochranné pásmo podél okrajů územní rezervy pro vysokorychlostní železnici.
- Prostor pro výsadbu stromů (duby letní, javory babyky) podle možností uplatnit také přímo v EVL, a to v SV oblouku hrází bývalého rybníka, v místě kde se EVL blíží řece Olši, kde je spon stromů nízký, stejně jako zastoupení cílových stromů vhodných pro vývoj páchníka.
- Budoucí těžbu přizpůsobit požadavku na vznik litorálního (mělce zaplaveného) pásma podél okrajů budoucí vodní plochy ( v šířce min. 10 metrů, lépe však více), které bude plynule navazovat na výše uvedené terestrické lemy. Šířku litorálního pásma i jeho kvalitu zvýšit vytvarováním zvlněné břehové linie, zálivů, ostrůvků ap. – toto doplnit do projektu rekultivace.
- Plochu po těžbě v severní části ložiska nevyužívat pro rekreační a rybochovné účely.

Za předpokladu, že budou dodržena výše uvedená zmírňující opatření lze konstatovat, že jakékoliv významné negativní vlivy záměru na tento předmět ochrany jsou jednoznačně vyloučeny.

S ohledem na výše uvedené lze uzavřít, že významné vlivy na příznivý stav předmětů ochrany nebo celistvost evropsky významné lokality EVL HMO a PO H-O-P lze jednoznačně vyloučit. Stejně tak lze s ohledem na charakter, rozsah a umístění záměru vyloučit dálkové vlivy záměru na ostatní evropsky významné lokality a ptačí oblasti.

Na základě předložených podkladů dospěl orgán ochrany přírody k závěru, že je potřeba požádat o povolení výjimky dle § 56 zákona č. 114/1992 Sb., o ochraně přírody a krajiny, ve znění pozdějších předpisů.

## **2. Z hlediska zákona č. 86/2002 Sb., o ochraně ovzduší a o změně některých dalších zákonů (zákon o ochraně ovzduší), ve znění pozdějších předpisů:**

Z hlediska zákona č. 201/2012 Sb., o ochraně ovzduší, krajský úřad konstatuje následující: Dle předloženého oznámení (Židková P., 10/2012), nebude objem těžby oproti současnosti navýšen (max. 400.000 t/rok), skrývkové práce budou prováděny v předstihu cca na 1 rok těžby, dobývání suroviny bude prováděno z vody, doprava z místa těžby k úpravně bude prováděna pásovými dopravníky, vytěžená surovina bude upravována mokřím tříděním, intenzita expedující dopravy bude odpovídat stávajícímu stavu (maximum cca 150 nákladních aut denně). V kap. D.IV. předloženého oznámení jsou navržena mj. tato opatření k prevenci, snížení, vyloučení, popřípadě kompenzaci nepříznivých vlivů na životní prostředí:- ukládku zeminy a skrývek realizovat tak, aby byl vytvářen ochranný val v severní hranici těžby;- skrývat pouze nezbytně nutnou část pozemků vždy pro jednotlivé úseky těžby v rozsahu cca 2 ha/rok;- průběžně realizovat rekultivaci území v souslednosti, kterou umožní postup těžby;- v případě potřeby skrápěním a čištěním komunikací zamezit vzniku prašnosti ze skladování výrobků i z manipulace se zeminou v suchém a větrném období; Pro takto navržený záměr krajský úřad z hlediska ochrany ovzduší nepožaduje další posuzování záměru podle zákona č. 100/2001 Sb., o posuzování vlivů na životní prostředí a o změně některých souvisejících zákonů (zákon o posuzování vlivů na životní prostředí), ve znění pozdějších předpisů. V dokumentaci pro následná řízení krajský úřad požaduje zpracovat následující:

1. zpracovat opatření navržená v oznámení záměru;
2. objem těžby 400.000 t/rok bude limitním objemem těžby tohoto záměru;
3. v případě, že skrývané zeminy nebudou při provádění skrývky vykazovat dostatečnou přirozenou vlhkost vzhledem k možnému vznosu a úletu TZL, bude skrývka prováděna pouze za současného skrápění skrývkové zeminy;
4. výsypky budou provedeny vhodným způsobem vzhledem k omezení vznosu a úletu TZL (osev travními směsmi, skrápění apod.);
5. těžba, úprava a expedice surovin bude organizačně zajištěna tak, aby nevznikaly nadměrné zásoby vytěžených surovin, které by mohly být zdrojem prašnosti; za tímto účelem bude stanovena max. přípustná okamžitá kapacita skládek surovin;
6. vozidla před opuštěním areálu lomu budou očištěna;
7. specifikovat, jakým konkrétním způsobem bude zajištěno plnění technických podmínek provozu stanovených v příloze č. 8, části II, bodu 4.5.3., vyhlášky č. 415/2012 Sb., o přípustné úrovni znečišťování a jejím zjišťování



a o provedení některých dalších ustanovení zákona o ochraně ovzduší, zejména: a) opatření pro skladování prašných materiálů - uzavřené skladovací prostory, umístování venkovních skládek na závětrnou stranu, jejich skrápění a budování zástěn; b) opatření pro přepravu materiálů - pravidelná očista a skrápění komunikací a manipulačních ploch, omezení rychlosti pohybu vozidel v areálu zdroje, zakrývání nákladních prostorů expedujících dopravních prostředků.

### **3. Z hlediska zákona č. 334/1992 Sb., o ochraně zemědělského půdního fondu, ve znění pozdějších předpisů:**

Z předloženého podkladu a přijatého závěru zpracovatele dokumentace je zřejmé, že si záměr vyžádá významný zábor půdy náležící zemědělskému půdnímu fondu ve smyslu zákona č. 334/1992 Sb., o ochraně zemědělského půdního fondu, ve znění pozdějších předpisů (dále též "zákon o ochraně zemědělského půdního fondu") a bude nezbytné posoudit stav v souladu s postupy vymezenými § 9 tohoto zákona. Vzhledem k rozsahu předpokládaného záboru posoudí záměr MŽP, a to na základě podkladů vymezených § 9 odst. 5 zákona o ochraně zemědělského půdního fondu. Postup projednání bude zajištěn v souladu s § 18 odst. 1 uvedeného zákona.

Z hlediska zájmů chráněných ostatními zákony v oblasti životního prostředí nemá krajský úřad v rámci své kompetence k výše uvedenému záměru připomínky.

Zpracovala: Ing. Jana Balonová

dně 8. 9. 2013

ŽPZ/39123/2012/Bal

208.3

1/10

# MĚSTSKÝ ÚŘAD BOHUMÍN

## ODBOR ŽIVOTNÍHO PROSTŘEDÍ A SLUŽEB

Masarykova 158  
735 81 Bohumín

Krajský úřad Moravskoslezský kraj  
odbor životního prostředí a  
zemědělství  
28. října 117  
702 18 Ostrava

Váš dopis zn.: ŽPZ/39123/2012/Bal  
Ze dne: 14.12.2012  
Naše č.j.: MUBO/53166/2012  
Vyřizuje: Mgr. Lucie Fajkusová  
Tel.: 596 092 240  
E-mail: fajkusova.lucie@mubo.cz  
Datum: 8.1.2013

### Vyjádření Městského úřadu Bohumín, odboru životního prostředí a služeb k oznámení zahájení zjišťovacího řízení záměru „Pokračování těžby na ložisku Dolní Lutyně – Velké Lány“

#### Z hlediska ochrany ovzduší

Z hlediska zájmů chráněných zákonem č. 201/2012 Sb., o ochraně ovzduší, ve znění pozdějších předpisů nemá odbor životního prostředí a služeb Městského úřadu Bohumín k předloženému záměru připomínky. Jedná se o stacionární zdroj uvedený v příloze č. 2 k zákonu o ochraně ovzduší – „Výroba stavebních hmot, těžba a zpracování kamene, nerostů a paliv z povrchových dolů“ a povolení vydává Krajský úřad Moravskoslezského kraje.

#### Z hlediska odpadového hospodářství

Z hlediska zákona č. 185/2001 Sb., o odpadech a o změně některých dalších zákonů, ve znění pozdějších předpisů nemá odbor životního prostředí a služeb Městského úřadu Bohumín k předloženému záměru připomínky.

#### Z hlediska ochrany přírody a krajiny

Dle zákona č. 114/1992 Sb., o ochraně přírody a krajiny, ve znění pozdějších předpisů, ustanovení § 77 odst. 3 je odbor životního prostředí a služeb dotčeným orgánem ochrany přírody a krajiny. Stavbou nebudou dotčeny zájmy ochrany přírody.

#### Z hlediska ochrany zemědělského půdního fondu (ZPF)

Orgán ochrany zemědělského půdního fondu příslušný podle § 15 písm. i) zákona č. 334/1992 Sb., o ochraně ZPF, ve znění pozdějších předpisů k předmětnému záměru uvádí: Z předložených podkladů lze usoudit, že tento záměr podléhá posouzení požadavku záboru zemědělské půdy, a to ve smyslu postupů daných § 9 zákona č. 334/1992 Sb., o ochraně zemědělského půdního fondu, ve znění pozdějších předpisů (dále jen "zákon"). Žádost o vynětí pozemků ze zemědělského půdního fondu musí obsahovat náležitosti, které jsou taxativně vymezeny v § 9 odst. 5 zákona. Pokud se týká uvedených skrývek kulturních vrstev zemin, žadatel musí předložit v souladu s postupy danými § 9 odst. 5 písm. f) zákona rovněž návrh účelného využití těchto skrývek. Žádost bude v souladu s postupy danými § 18 odst. 1 zákona podána Městskému úřadu Bohumín, který s ohledem na stanovené kompetence zajistí postoupení požadavku dle rozsahu záboru Krajskému úřadu Moravskoslezského kraje.

Z hlediska ochrany lesa

Orgán státní správy lesů příslušný podle § 48, odst. 2. písm. b) zákona č. 289/1995 Sb., o lesích a o změně a doplnění některých zákonů (lesní zákon), ve znění pozdějších předpisů k předmětnému záměru nemá připomínky.

Z hlediska vodního hospodářství

Vodoprávní úřad Městského úřadu Bohumín uvádí z hlediska zájmů chráněných zákonem č. 254/2001 Sb., o vodách a o změně některých zákonů, v platném znění k uvedenému záměru tyto připomínky:

Z hlediska nakládání s vodami se dokumentace odkazuje na stávající povolení vydané odborem životního prostředí Městského úřadu Orlová. Upozorňujeme, že uvedené povolení se týká odběru povrchových vod z jezera za účelem snižování jejich hladiny a odběr za účelem využití při mokřím třídění vytěženého šterkopísku. Dle dokumentace bude pro účely skrývkování snižována hladina podzemní vody čerpáním na úroveň povrchu fluviálních šterkopísků, které se nacházejí v hloubce 3,5 – 7,5 m. K čerpání podzemních vod bude zapotřebí nové povolení k nakládání s podzemními vodami a bude nutno nechat záměr posoudit osobou odborně způsobilou v oblasti hydrogeologie. Pokud dojde v rámci záměru k dotčení stávajícího povolení k nakládání s povrchovými vodami, je nutno požádat o jeho změnu.

V areálu těžby jsou používány závadné látky (pohonné hmoty a mazadla). Tyto látky jsou skladovány ve stávajícím skladu ropných látek a nebezpečných odpadů v areálu úpravny.

Je zapotřebí posoudit, zda v souvislosti s rozšířením těžby bude nutno aktualizovat plán opatření pro případy havárie a předložit jej ke schválení vodoprávnímu úřadu.

Dle dokumentace se na dotčených pozemcích nachází hlavní odvodňovací zařízení. Jakékoliv zásahy do systému meliorace je nutno řešit tak, aby nedošlo k negativnímu ovlivnění odtokových poměrů v dotčeném území. Případné úpravy, přeložky či zrušení melioračního zařízení lze provádět pouze na základě povolení vodoprávního úřadu.

Na str. 11 je chybně uveden Městský úřad Karviná, příslušným vodoprávním úřadem je odbor životního prostředí a služeb Městského úřadu Bohumín.

Realizace záměru dle dokumentace nevyžaduje navýšení odběru vody z jezera pro technologii ani pitné vody, nemění se charakter ani množství splaškových vod, nebudou budována nová technická zařízení, nemělo by se zvýšit riziko havárií v souvislosti s únikem závadných látek do prostředí. Odběr a vypouštění vod z technologie zpět do jezera nemá dle zpracovatele s ohledem na koloběh vody v těžebním jezeře významný negativní vliv na povrchové vody. Záměr je situován mimo záplavové území řeky Olše, posuzované území B se nachází zčásti na jeho hranici.

Vodoprávní úřad Městského úřadu Bohumín vzhledem k možnému ovlivnění režimu podzemních vod v lokalitě požaduje, aby záměr byl posouzen osobou s odbornou způsobilostí v oblasti hydrogeologie. Dále požadujeme předložit k posouzení plán sanace a rekultivace ložiska.

Odbor životního prostředí a služeb Městského úřadu Bohumín nemá k předloženému záměru žádné zásadní připomínky a nepožaduje, aby byl záměr dále posuzován dle zákona č. 100/2001 Sb., o posuzování vlivů na životní prostředí, ve znění pozdějších předpisů.

„otisk úředního razítka“

Ing. Věra Niklová  
vedoucí odboru  
životního prostředí a služeb

## Ministerstvo životního prostředí

Vršovická 65, 100 10 Praha 10  
**odbor výkonu státní správy IX**  
**pracoviště: Čs. legií 5, 702 00 Ostrava**  
tel.: +420 595 136 465 kl. 32  
fax: +420 596 118 798  
Tomislav.Strelec@mzp.cz  
www.mzp.cz

274/39123/2012/Bal/6  
dotaz DS 9.1.2013 20:11  
410

Krajský úřad Moravskoslezského kraje  
odbor životního prostředí a zemědělství  
28.října 117  
702 18 Ostrava – Moravská Ostrava

Vaše zn.: MSK 165618/2012 ŽPZ/39123/2012/Bal

**Č. j.; sp. zn.**  
1889/580/12,108063/ENV; 001054/S-5

**Vyřizuje:**  
Ing. Tomislav Střelec, CSc.

**V Ostravě dne**  
8.1.2013

### Věc: Pokračování těžby na ložisku Dolní Lutyně – Velké Lány

Ministerstvo životního prostředí (dále jen ministerstvo) jako dotčený orgán na úseku ekologického dohledu nad těžbou obdrželo Vaše oznámení o zahájení zjišťovacího řízení výše uvedeného záměru podle zák. č. 100/2001 Sb., o posuzování vlivů na životní prostředí a o změně některých souvisejících zákonů, ve znění pozdějších předpisů (dále jen zákon).

Ministerstvo po prostudování předloženého oznámení, zpracovaného podle přílohy č. 3 zákona, sděluje, že k záměru nemá zásadní připomínky. Ministerstvo považuje za potřebné jednoznačně deklarovat rozsah již povolené těžby v zájmovém území – viz obr. na str. 21 oznámení s povolenou těžbou i na SZ od nyní posuzovaného záměru ve srovnání s ostatními mapami v oznámení. Dále pak ministerstvo požaduje dopracování plánu sanace a rekultivace pro celý rozsah těžby oznamovatele v zájmovém území, zahrnující nyní projednávanou variantu záměru (str. 49 oznámení: „V době zpracování oznámení nebyla dosud dokončena aktualizace Plánu sanace a rekultivace“.) a jeho předložení ministerstvu před správním řízením o povolení činnosti prováděné hornickým způsobem.

„otisk úředního razítka“

Ing. Tomislav Střelec, CSc.  
ředitel odboru

272/39103/2012/KH/15  
Js 4.1.2013

# Krajská hygienická stanice Moravskoslezského kraje se sídlem v Ostravě

NA BĚLIDLE 7, 702 00 OSTRAVA

VÁŠ DOPIS ZN.: ŽPZ/39123/2012/BAI  
ZE DNE: 14.12.2012  
ČÍSLO JEDNACÍ.: KHSMS 43878/2012/KA/HOK  
VYŘIZUJE: Ing.K.Anděl  
TEL.: 59 6397 267  
E-MAIL: karel.andel@khsova.cz  
DATUM: 31.12.2012

Krajský úřad  
Moravskoslezský kraj  
odbor životního prostředí a zemědělství  
28. října 117  
702 18 Ostrava

**„Pokračování těžby na ložisku Dolní Lutyně-Velké Lány“ - vyjádření k zjišťovacímu řízení podle zákona č.100/2001 Sb.**

## VYJÁDŘENÍ

Krajská hygienická stanice Moravskoslezského kraje se sídlem v Ostravě, jako místně a věcně příslušný správní úřad podle § 82 odst. 1 a odst. 2 písm. i) zákona č. 258/2000 Sb., o ochraně veřejného zdraví a o změně některých souvisejících zákonů, ve znění pozdějších předpisů (dále jen „zákon č. 258/2000 Sb.“), jako dotčený správní úřad ve smyslu § 77 zákona č. 258 /2000 Sb., posoudila požadavek Krajského úřadu Moravskoslezského kraje, odboru životního prostředí a zemědělství podáním ze dne 18.12.2012 o vyjádření k oznámení záměru dle zákona o posuzování vlivů na životní prostředí.

Po zhodnocení souladu předložených podkladů s požadavky předpisů v oblasti ochrany veřejného zdraví Krajská hygienická stanice Moravskoslezského kraje se sídlem v Ostravě v řízení podle § 149 odst.1 zákona č. 500/2004 Sb. správní řád, ve znění pozdějších předpisů, § 6 odst. 5 zákona č. 100/2001 Sb., o posuzování vlivů na životní prostředí a o změně některých souvisejících zákonů, ve znění pozdějších předpisů (dále jen zákon č. 100/2001 Sb.), a podle ustanovení § 82 odst. 2 písm. i) zákona č. 258/2000 Sb., vydává toto vyjádření:

**Oznámení záměru „„Pokračování těžby na ložisku Dolní Lutyně-Velké Lány“ k.ú. Dolní Lutyně“, zpracovaného podle přílohy č. 3 zákona č. 100/2001 Sb., akceptuje a nepožaduje další posuzování uvedeného záměru v celém rozsahu tohoto zákona.**

Požaduje však v rámci vyhodnocovacího procesu dokumentace stanovit podmínky k postupnému ověřování údajů, že záměr stavby nebude mít negativní vliv na zdraví obyvatel, které budou následně promítnuty do navazujících řízení podle stavebního zákona:

- a) Ve fázi přípravy stavby, nejpozději k projednání dokumentace pro stavební povolení bude v projektové dokumentaci doloženo, že provozem záměru budou prokazatelně dodrženy hygienické limity hluku dle § 12 Nařízení vlády č. 272/2011 Sb., o ochraně před nepříznivými účinky hluku a vibrací pro denní a noční dobu, a to ve venkovním chráněném prostoru okolních staveb pro bydlení, vyznačených v hlukové studii. K tomu bude aktualizována hluková studie, ve které již budou podle projektu specifikovány jednotlivé provozy a zdroje hluku v areálu a bude doloženo hodnocení hluku z dopravy v rámci posouzení celkového hluku stavby
- b) Ve fázi přípravy stavby, nejpozději k projednání dokumentace pro stavební povolení bude měřením doložena stávající hluková zátěž (hlukové pozadí) v denní a noční době ve venkovním chráněném prostoru staveb. Místa měření budou stanovena z výpočtových kontrolních bodů 2 - 8 hlukové studie stavby.
- c) Po realizaci a uvedení záměru do provozu (zkušební provoz) bude dodržení hlukovou studií deklarovaných hodnot hluku a projektem garantovaného dodržení hygienických limitů hluku dle § 12 nařízení vlády č. 272/2011 Sb., o ochraně před nepříznivými účinky hluku a vibrací, pro denní i noční dobu, doloženo měřením hluku ve venkovním chráněném prostoru sledovaných objektů. Místa měření budou stanovena z výpočtových kontrolních bodů 2 - 8.

TEL.: 595 138 111  
FAX: 595 138 109

Úřední hodiny:  
pondělí, středa 8:00 – 17:00

**Odůvodnění:**

Oznamovatelem záměru je CEMEX Sand, k.s. se sídlem Masarykovo náměstí 207, 763 61 Napajedla, IČ 47906201, zastoupený na základě plné moci zmocněncem Ing.Pavla Žídková, Polní 293, 747 62 Mokré Lazce. Předmětem záměru je pokračování těžby štěrkopísků na ložisku na posuzovaném území A a B. Součástí záměru je rozptylová studie, která hodnotí situaci po dobu výstavby a v době po provedené stavbě. Konstatuje, že provoz záměru má a dále bude mít malý vliv na stávající imisní situaci.

Akustické hodnocení (Tomáš Bartek) uvedené v dokumentaci konstatuje, že dle výpočtů by nemělo dojít k překračování nejvyšší přípustné hodnoty dle nařízení vlády č. 272/2011 Sb. pro chráněné venkovní prostory staveb (rodinné domy). Hluková studie deklaruje, že hluková zátěž vlivem provozu štěrkovny nebude překračovat v zájmovém území v chráněném venkovním prostoru povolené limity pro denní dobu  $L_{AeqT} = 50$  dB a  $L_{AeqT} = 40$  dB pro noční dobu, přičemž v noci může být provoz pouze bez expediční dopravy. dB Záměr je akceptovatelný.

„otisk razítka“

MUDr.Pavla Urbánková, v.r.  
vedoucí oddělení hygieny obecné a komunální  
Krajské hygienické stanice Moravskoslezského kraje  
se sídlem v Ostravě  
územní pracoviště Karviná

**Rozdělovník:**

1x adresát - doručeno DS, počet listů 2  
1x KHS - oddělení HOK