

A. ÚDAJE O OZNAMOVATELI

1. Obchodní firma: **Petr Buček**
2. IČ: **10 63 53 94**
3. Sídlo firmy: **Klimkovická 2154, PSČ 708 00 Ostrava – Poruba**

4. OPRÁVNĚNÝ ZÁSTUPCE OZNAMOVATELE:

Petr Buček, Klimkovická 2154, PSČ 708 00 Ostrava – Poruba

B. ÚDAJE O ZÁMĚRU

I. ZÁKLADNÍ ÚDAJE

1. Název záměru a jeho zařazení podle přílohy č.1

Zařízení ke sběru a výkupu železného a ocelového šrotu

Posuzovaný záměr spadá dle zákona č. 100/2001 Sb., o posuzování vlivů na životní prostředí a o změně některých souvisejících zákonů (zákon o posuzování vlivů na životní prostředí) ve znění zákona č. 114/1992 Sb. o ochraně přírody a krajiny, ve znění pozdějších předpisů a v souladu s ustanoveními § 6 odst.3 a § 4 odst. 1 písm. d) do kategorie II. (záměry vyžadující zjišťovací řízení), do bodu 10.5.

2. Kapacita (rozsah) záměru

Navrhovaná kapacita 372 t / rok

3. Umístění záměru

Kraj: Moravskoslezský
Obec: Ostrava
Katastrální území: Poruba
Parcela č.: 2177/1

4. Charakter záměru a možnost jeho kumulace s jinými záměry

Uvedené zařízení bude sloužit pro sběr uvedených typů odpadů –viz bod III. údaje o výstupech kategorizace a množství odpadu. Kapacity sběrný jsou v podlimitním záměru, a to z důvodu umístění v dané lokalitě. Provoz sběrný bude splňovat veškeré náležitosti podle § 14 odst.1 zákona o odpadech. Odpady se vykupují u původce na základě smluvních vztahů nebo klasickou formou odběru od občanů dle veškerých náležitosti pro tento výkup. Dále se sběr předá za úplaty ke zpracování při výrobě v hutních podnicích nebo do zařízení s oprávněním k nakládání s konkrétním typem odpadu se děje rovněž na základě smluvních vztahů. Převládajícími technologickými operacemi jsou třídění podle délek a druhů odpadu

5. Zdůvodnění potřeby záměru a jeho umístění, včetně přehledů zvažovaných variant a hlavních důvodů (i z hlediska životního prostředí) pro jejich výběr, resp. odmítnutí

Záměr zřízení sběrný vychází z celkové poptávky po těchto komoditách.

Umístění na parcele 2177/1, a to z důvodu mého vlastnictví zmiňovaného pozemku.

6. Stručný popis technického a technologického řešení záměru

Zařízení ke sběru a výkupu odpadů železných a neželezných kovů splňuje požadavky stanovené zvláštními právními předpisy na ochranu životního prostředí a zdraví lidí a je provozováno a vybaveno tak, aby nedocházelo ke znečišťování přístupových cest a jeho okolí sbíranými nebo vykupovanými odpady. Ze zákona a jeho prováděcích předpisů (§4 odst. 2 vyhlášky č. 383/2001 Sb., o podrobnostech nakládání s odpady) je vybaveno:

- doprovodným zařízením, tj. přiměřeně velkou manipulační plochou, m nájezdovou váhou do 30 tun a decimální váhou do 500 kg
- skladem technických plynů

Sběrna a výkupna druhotných surovin rovněž disponuje potřebným množstvím shromažďovacích prostředků, a to těchto typů:

- manipulační plocha je upravena hutněným struskovým zásypem
- objekt je zabezpečen oplocením z vlnitého plechu s výztuhami a jeklovým rámkovým plotem
- natahovacími kontejnery na železný a ocelový šrot, propůjčené od firmy Sicher – kovy, spol. s.r.o., Orlová – Lazy, 183, 735 11

V zařízení ke sběru a výkupu odpadů železných a neželezných kovů je ke shromažďování a soustředování odpadů k dispozici dostatečný počet níže uvedených shromažďovacích prostředků:

- 3 ks kovových přepravek sloužící k uložení vykoupeného odpadu (neželezných kovů)
- maximálně 6ks natahovacích kontejnerů v pronájmu – sloužící k uskladnění železného a ocelového odpadu

Natahovací kontejnery mají rozměry 6,3 x 2,3 m, což při hloubce 0,9 m odpovídá užitému objemu cca 13m³.

Kovové přepravky mají rozměr 0,7 x 0,6 m, hloubku 0,4 m, tj. s užitém objemem cca 0,17 m³.

7. Předpokládaný termín zahájení realizace záměru a jeho dokončení

6/2008

8. Výčet dotčených územně samosprávných celků

Obec Ostrava

9. Výčet navazujících rozhodnutí podle §10odst.4 a správních úřadů, které budou tato rozhodnutí vydávat.

Asi Provozní řád???

II. Údaje o vstupech

Zábor půdy

Trvalý zábor, 2177/1, zahrada, výměra 0,0357 ha, podrobně viz příloha č. 4

Odběr a spotřeba vody

Voda pro požární účely je zajištěna přípojkou, odběr vody se nepředpokládá.

Surovinové a energetické zdroje

Dodávka elektrické energie je zajištěna z veřejné distribuční sítě.

III. Údaje o výstupech

Množství emisí do ovzduší

Při pálení (Kyslík, Acetylén), jinak další emise nevznikají.

Množství odpadních vod a jejich znečištění

Není napojeno na kanalizační řád

Kategorizace a množství odpadů

Kód druhu odpadu	Název druhu odpadu	Množství
17 04 01	měď, bronz, mosaz	cca 6 t
17 04 02	hliník	cca 6 t
17 04 03	olovo	cca 0,3 t
17 04 04	zinek	cca 0,3 t
17 04 06	cín	cca 0,3 t
17 04 07	směsi kovů (17 04 01 - 06)	cca 7 t
17 04 11	kabely	cca 13 t
16 01 17	železné kovy	cca 13 t
16 01 18	neželezné kovy	cca 5 t
17 04 05	železo a ocel	cca 300 t
17 04 07	směsné kovy	cca 7 t
20 01 40	kovy	cca 8 t
12 01 01	Piliny a třísky železných kovů	cca 3 t
12 01 03	Piliny a třísky neželezných kovů	cca 3 t

Rizika havárií vzhledem k navrženému použití látek a technologií

Vlastním provozem sběrný nevznikají rizika havárií.

V zařízení může dojít v důsledku neopatrnosti obsluhy nebo úmyslným založením požáru nepovolanou osobou. K tomuto účelu je zařízení vybaveno vodními přenosnými hasícími přístroji a možností připojení na vodovodní řád.

C. ÚDAJE O STAVU ŽIVOTNÍHO PROSTŘEDÍ V DOTČENÉM ÚZEMÍ

1. Výčet nejzávažnějších environmentálních charakteristik dotčeného území

Zvláště chráněné druhy se zde nevyskytují.

2. Stručná charakteristika stavu složek životního prostředí v dotčeném území, které budou pravděpodobně významně ovlivněny

Z charakteru záměru vyplývá, že jednotlivé složky životního prostředí nebudou ovlivněny.

D. ÚDAJE O VLIVECH ZÁMĚRU NA VEŘEJNÉ ZDRAVÍ A NA ŽIVOTNÍ PROSTŘEDÍ

- 1. Charakteristika možných vlivů a odhad jejich velikosti a významnosti (z hlediska pravděpodobnosti, doby trvání, frekvence a vratnosti)**
Možné vlivy záměru na životní prostředí se nepředpokládají.
- 2. Rozsah vlivů vzhledem k zasaženému území a populaci**
Sběrna se nachází na území, které je zastavěno soustředěnou obytnou zástavbou, ale ne v jejím sousedství.
- 3. Údaje o možných významných nepříznivých vlivech přesahujících státní hranice**
Státní hranice jsou vzdáleny od sběrně cca 70km. Vzhledem k charakteru záměru sběrně se nepředpokládá negativní vliv na životní prostředí, které by zasahovali státní hranice.
- 4. Opatření k prevenci, vyloučení, snížení, popřípadě kompenzaci nepříznivých vlivů**
Nepříznivé negativní vlivy se nepředpokládají.
- 5. Charakteristika nedostatků ve znalostech a neurčitostí, které se vyskytly při specifikaci vlivů**
Žádné nedostatky nejsou známy.

D. POROVNÁNÍ VARIANT ŘEŠENÍ ZÁMĚRU (pokud byly předloženy)

Údaje podle kapitol B, C, D, F a G se uvádějí v přiměřeném rozsahu pro každou oznamovatelem předloženou variantu řešení záměru
Varianty nebyly řešeny vzhledem k již stávajícímu stavu provozovny.

DOPLŇUJÍCÍ ÚDAJE

1. Mapová a jiná dokumentace týkající se údajů v oznámení
Výřez z katastrální mapy viz příloha č.1
2. Další podstatné informace oznamovatele
Neuvádí se.

E. VŠEOBECNÉ SROZUMITELNÉ SHRNU TÍ NETECHNICKÉHO CHARAKTERU

Záměr zřízení sběrn y vychází z celkové poptávky po těchto komoditách.

F. PŘÍLOHA

Vyjádření příslušného stavebního úřadu k záměru z hlediska územně plánovací dokumentace
viz příloha č.2

Stanovisko orgánu ochrany přírody, pokud je vyžadováno podle § 45i odst.1 zákona č.114/1992 Sb., ve znění zákona č.218/2004 Sb.

viz příloha č.3

Datum zpracování oznámení: Jméno, příjmení, bydliště a telefon zpracovatele oznámení a osob, které se podílely na zpracování oznámení.

20.5.2008

Petr Buček, Klimkovická 2154, Ostrava Poruba
žádné další osoby se nepodílely

Podpis zpracovatele oznámení:



22. 11. 2008

MAGISTRÁT MĚSTA OSTRAVY

ODBOR OCHRANY ŽIVOTNÍHO PROSTŘEDÍ

PROKEŠOVO NÁMĚSTÍ 8
729 30 OSTRAVA

VÁŠ DOPIS ZN.: ÚHA/1105/08/Gav
ZE DNE: -
NAŠE ZN.: -

VYŘIZUJE: Ing. Vojnarová
TEL.: 599 442 413
FAX.: 599 443 026
E-MAIL: kvojnarova@ostrava.cz

Magistrát města Ostravy
Útvar hlavního architekta
oddělení památkové péče
a koordinovaných stanovisek

DATUM: 2008-02-20

KS 230-08-OŽP – Sběrna a výkupna železného a ocelového šrotu

Jedná se o stanovisko k dokumentaci výše uvedené stavby, umístěné na pozemcích parc. č. 2176/1 a 2177/1 v k. ú. Poruba. Předložená dokumentace obsahuje přehled odpadů, které budou vznikat při provozu. Stavba se nedotýká zájmů chráněných zákony č. 86/2002 Sb., o ochraně ovzduší a o změně některých dalších zákonů, v platném znění a č. 114/1992 Sb., o ochraně přírody a krajiny, v platném znění.

Magistrát města Ostravy, odbor ochrany životního prostředí (dále jen MMO OOŽP), příslušný podle:

A) ust. § 71 písm. j) zákona č. 185/2001 Sb., o odpadech a o změně některých dalších zákonů, v platném znění (dále jen „zákon o odpadech“), dává podle ust. § 79 odst. 4 písm. b) zákona o odpadech

kladné vyjádření s tím,

že zařízení ke sběru nebo výkupu odpadů lze provozovat pouze na základě rozhodnutí krajského úřadu, kterým se uděluje souhlas k provozování tohoto zařízení a s jeho provozním řádem.

B) ust. § 15 písm. f) zákona č. 334/1992 Sb., o ochraně zemědělského půdního fondu, v platném znění (dále jen „zákon o ochraně zemědělského půdního fondu“) vydává podle ust. § 21 odst. 2 zákona o ochraně zemědělského půdního fondu toto **závazné stanovisko** :

Výše uvedená stavba je navrhována na pozemku, který je součástí zemědělského půdního fondu. Orgánem příslušným k udělení souhlasu k odnětí zemědělské půdy ze zemědělského půdního fondu podle ust. § 9 odst. 6 zákona o ochraně zemědělského půdního fondu je v souladu s ust. § 15 písm. f) zákona o ochraně zemědělského půdního fondu a v souladu s obecně závaznou vyhláškou č. 11/2000 (Statut města Ostravy) v platném znění podle čl. 20 písm. c) bod 1, Statutární město Ostrava – Úřad městského obvodu Poruba.

MAGISTRÁT MĚSTA OSTRAVA
odbor ochrany životního prostředí



Ing. Pavel Valerián, Ph.D.
vedoucí odboru
ochrany životního prostředí

1AGISTRÁT MĚSTA OSTRAVY

ÚTVAR HLAVNÍHO ARCHITEKTA
PROKEŠOVO NÁMĚSTÍ 8
729 30 OSTRAVA

VÁŠ DOPIS ZN.: -
ZE DNE: 2008-02-11
NAŠE ZN.: ÚHA/1105/2008/Kli

Magistrát města Ostravy
Útvar hlavního architekta
Odd. památkové péče a
koordinovaných stanovisek

VYŘIZUJE: Ing.arch. Sonnek
TEL.: 599 443 497
FAX.: 599 442 478
E-MAIL: msonnek@mmo.cz

DATUM: 2008-02-18

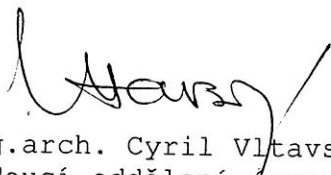
KS 230-08-ÚP

Útvar hlavního architekta MMO - oddělení územního plánování jako věcně a místně příslušný úřad územního plánování ve smyslu §6, odstavec 1, zákona č.183/2006 Sb. o územním plánování a stavebním řádu (stavební zákon) vydává v rámci koordinovaného závazného stanoviska v souladu s ust. §6 odstavec 1, písmeno e), zákona č.183/2006 Sb. a ust. §154 zákona č.500/2004 Sb., správní řád, v platném znění ve věci územní řízení ke stavbě „Sběrna a výkupna železného a ocelového šrotu“

kladné závazné stanovisko.

Sběrna je navržena na pozemcích parc.č. 2176/1 a 2177/1 k.ú. Poruba, které jsou dle Územního plánu města Ostravy, schváleného dne 5.10.1994 usnesením Zastupitelstva města Ostravy č. 778/M, součástí plochy s funkcí „Bydlení individuální“. Dle příslušného regulativu funkčního využití území je umístění vybavenosti k uspokojování denní potřeby obyvatel v ploše s uvedenou funkcí v kategorii „vhodné“. Navržená stavba je v souladu s Územním plánem města Ostravy.

Závěr : Útvar hlavního architekta posoudil předloženou dokumentaci z hlediska její shody s platnou územně plánovací dokumentací a s vydáním územního rozhodnutí na předmětnou stavbu souhlasí.



Ing.arch. Cyril Vltavský
vedoucí oddělení územního plánování

MAGISTRÁT MĚSTA OSTRAVY
Útvar hlavního architekta

1



2-1/22

1. NAJEZDOVA VAHA DO 300
 2. MÍSTO PRO KOUTEJNEM
 3. POBYL SKLAD

Katastrální úřad pro Moravskoslezský kraj Katastrální pracoviště Ostrava	Okres : Ostrava - město	Obec : Ostrava	K.ú. Poruba
	Č.zak: 10-570/2009-809	Map.list: 1-1/11	Měřítko: 1:1000
KOPIE KATASTRÁLNÍ MAPY			

Vyhotovil: Rusková Miloslava
Dne: 9. 1. 2009
Podpis: <i>[Signature]</i>

Kolek, razítko:

2886 J

2882 1

Statutární město Ostrava
Úřad městského obvodu Poruba
Odbor právních vztahů, výstavby a životního prostředí
Klimkovická 28/55, 708 56 Ostrava-Poruba



OV05X0022104

VÁŠ DOPIS ZN:
ZE DNE: 23.5.2008
ČÍSLO JEDNACÍ: POR 20905/2008
SPISOVÁ ZNAČKA:

Petr Buček
Klimkovická 10/2154
70800 Ostrava-Poruba

VYŘIZUJE: Anna Bočková
TEL./FAX: 599 480 622 / 599 480 212
E-MAIL: abockova@moporuba.cz
DATUM: 29.05.2008

Souhlas k trvalému odnětí půdy ze zemědělského půdního fondu pro stavbu sběrný železného a ocelového šrotu na pozemku parcelní číslo 2177/1, k. ú. Poruba, obec Ostrava.

Podáním ze dne 23. května 2008 jsme obdrželi Vaši žádost o udělení souhlasu s trvalým odnětím půdy ze zemědělského půdního fondu pro stavbu sběrný železného a ocelového šrotu na pozemku parc. č. 2177/1, k. ú. Poruba, kultura zahrada, v celkovém rozsahu 357 m². Pozemek parc. č. 2177/1, k. ú. Poruba se nachází v současně zastavěném území obce.

Statutární město Ostrava – Úřad městského obvodu Poruba, odbor právních vztahů, výstavby a životního prostředí vykonávající přenesenou působnost na úseku ochrany zemědělského půdního fondu, věcně příslušný podle § 15 písm. f) zákona č. 334/1992 Sb., o ochraně zemědělského půdního fondu (dále jen „zákon“), v platném znění a článku 20 písm. c) odst. 1 bodu 1.1, obecně závazné vyhlášky města Ostravy č. 11/2000 (Statut města Ostravy), v platném znění, po posouzení žádosti uděluje

souhlas

podle § 9 odst.6 zákona, k trvalému odnětí půdy ze zemědělského půdního fondu pro stavbu sběrný železného a ocelového šrotu na pozemku parc. č. 2177/1, k. ú. Poruba, druh pozemku zahrada, v rozsahu 357 m².

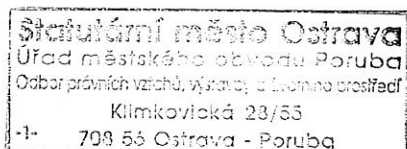
K zajištění ochrany zem. půdního fondu stanovujeme tyto podmínky:

Dle § 8 odst.1 písm. a) se uděluje výjimka z povinnosti provést skrývku kulturních vrstev půdy. Ornice vhodná ke skrývání se na tomto pozemku nenachází. Pozemek je z minulosti zpevněn násypem šterku a škváry a nelze jej zemědělsky obdělávat (§ 10 odst.4 písm. b) vyhlášky č. 13/1994 Sb.).

V souladu s ustanovením § 11 odst.1 zákona zaplatit odvod ve výši stanovené dle přílohy k zákonu. Konečná výše odvodu bude stanovena samostatným rozhodnutím orgánu ochrany ZPF v návaznosti na pravomocné rozhodnutí vydané podle zvláštních předpisů (stavební zákon).

Tento souhlas bude v souladu s ustanovením § 10 zákona závaznou součástí rozhodnutí, která budou ve věci vydána podle zvláštních předpisů (stavební zákon). Žadatel je povinen plnit podmínky v nich stanovených ode dne, kdy tato rozhodnutí nabyla právní moci, popř. ve lhůtách v nich určených. Platnost vydaného souhlasu je totožná s platností těchto rozhodnutí a prodlužuje se současně s prodloužením jejich platnosti podle zvláštních předpisů.

Tento souhlas neřeší majetkoprávní vztahy k pozemkům a není rozhodnutím dle předpisů o správním řízení.



02. 4
Ing. Zbyněk Richter
vedoucí odboru právních vztahů,
výstavby a životního prostředí

Obdrží:

1. Petr Buček, Klimkovická 10/2154, Ostrava-Poruba

Na vědomí:

2. SMO - ÚMOB Poruba, odbor právních vztahů, výstavby a životního prostředí
- stavební úřad, zde
3. Magistrát města Ostravy – odbor životního prostředí + fotokopie výpočtu odvodů