

MINISTERSTVO ŽIVOTNÍHO PROSTŘEDÍ

100 10 PRAHA 10 - VRŠOVICE, Vršovická 65

V Praze dne 12. 2. 2007

Č.j.: 13387/ENV/07

ZÁVĚR ZJIŠŤOVACÍHO ŘÍZENÍ

podle § 7 zákona č. 100/2001 Sb., o posuzování vlivů na životní prostředí a o změně některých souvisejících zákonů (zákon o posuzování vlivů na životní prostředí), ve znění pozdějších předpisů

Identifikační údaje:

Název: Dobývací prostor Sazená

Kapacita (rozsah) záměru: Navržený dobývací prostor (DP) Sazená má rozlohu 32,6099 ha. Celkové geologické zásoby v navrhovaném dobývacím prostoru Sazená jsou cca 4,9 mil. tun. Maximální roční objem těžby je 350 tis. t/rok šterkopísku. Průměrný roční objem těžby bude činit 210 – 240 tis. t/rok. Předpokládaná doba exploatace ložiska je cca 22 let.

Charakter záměru: Předmětem těžby v dobývacím prostoru Sazená nacházejícím se v k.ú. Sazená a v k.ú. Chržín je vydobytí výše uvedených zásob suroviny. Po skončení těžby je plánována technická a biologická rekultivace.

Umístění: kraj: Středočeský
obec: Sazená, Chržín
kat. území: Sazená, Chržín

Zahájení těžby: 2010 - 2012

Ukončení těžby: 2032 - 2034

Oznamovatel: Václav Maurer
1. máje 36
277 06 Lužec nad Vltavou

Záměr „Dobývací prostor Sazená“ naplňuje dikci bodu 2.3, kategorie I, přílohy č. 1 k citovanému zákonu. Záměr má významný vliv na životní prostředí, a proto bude posuzován

dle cit. zákona. Dle § 7 cit. zákona bylo provedeno zjišťovací řízení, jehož cílem bylo upřesnění informací, které je vhodné uvést do dokumentace vlivů záměru na životní prostředí (dále jen dokumentace).

Na základě provedeného zjišťovacího řízení dospěl příslušný úřad k závěru, že **dokumentaci dle přílohy č. 4 k cit. zákonu je nutné zpracovat především s důrazem na následující oblasti:**

- ochrana vod – zejména průkazně zhodnotit ovlivnění hladiny podzemní vody (režimu podzemní vody) při otvírce a těžbě ložiska v hranicích dobývacího prostoru i mimo něj a zhodnotit ovlivnění režimu podzemní vody případnou realizací jímacího vrtu, provést hydrogeologický průzkum, zaměřit se též na možnost ovlivnění stávající vegetace uvnitř i vně dobývacího prostoru;
- ochrana přírody a krajiny – vyhodnotit zásah do ÚSES, včetně návrhu případných kompenzačních opatření, vyhodnotit vliv na krajinný ráz, navrhnout opatření k prevenci, vyloučení, snížení či kompenzaci nepříznivých vlivů na zvláště chráněné druhy živočichů a jejich biotopy, zhodnotit vliv záměru na faunu a flóru v okolí uvažované těžebny, rozšířit provedený floristický a zoologický průzkum i na oblast vně záměru, jež bude ohrožena zvýšenou prašností a hlukem;
- ochrana ovzduší – popsat současný stav kvality ovzduší v dotčeném území, zpracovat rozptylovou studii se zaměřením zejména na PM₁₀, NO₂, CO a benzen, tj. škodliviny emitované těžbou a dopravou,
- ochrana před hlukem – zpracovat akustickou studii včetně hodnocení bodových a liniových zdrojů hluku na nejbližší obytnou zástavbu;
- kumulativní vlivy – podrobněji navrhnout opatření k zamezení kumulativního a synergického působení předmětného záměru a v okolí lokalizovaných pískoven;
- rekultivace území – zpracovat podrobný plán rekultivace území;
- nakládání s odpady – provést přesné zařazení odpadů vznikajících při těžbě a uvést jejich odhadované množství;
- ochrana lesa – upřesnit ovlivnění pozemků určených k plnění funkcí lesa realizací záměru;
- vliv na veřejné zdraví – na základě akustické a rozptylové studie zpracovat autorizovanou osobou hodnocení zdravotních rizik;
- vliv na kulturní památky – zhodnotit vliv těžby na kulturní památku kostel sv. Klimenta a přilehlý hřbitov a zohlednit v dokumentaci variantu posunu hranice dobývacího prostoru do vzdálenosti cca 200 m od areálu kostela;
- **dále je potřeba v dokumentaci zohlednit a přehledně vypořádat všechny relevantní požadavky na doplnění, připomínky a podmínky, které jsou uvedeny v došlých vyjádřeních (viz. přílohy).**

Odůvodnění:

Příslušný úřad obdržel řadu relevantních odůvodněných připomínek a požadavků ke zpracování dokumentace dle přílohy č. 4 k cit. zákonu. S přihlédnutím k těmto požadavkům byly příslušným úřadem specifikovány výše uvedené oblasti.

Příslušný úřad obdržel připomínky od těchto subjektů:

- Středočeský kraj
- Obec Chržín
- Obec Sazená
- Krajský úřad Středočeského kraje, odbor životního prostředí a zemědělství
- Městský úřad Slaný, odbor životního prostředí
- Městský úřad Slaný, odbor kultury
- Krajská hygienická stanice Středočeského kraje se sídlem v Praze
- Česká inspekce životního prostředí, oblastní inspektorát Praha
- Ministerstvo životního prostředí, odbor výkonu státní správy I
- Obvodní báňský úřad v Kladně
- Ministerstvo životního prostředí, odbor ochrany ovzduší
- Ministerstvo životního prostředí, odbor ochrany vod
- Ministerstvo životního prostředí, odbor geologie
- Ministerstvo zemědělství, odbor státní správy, hospodářské úpravy a ochrany lesů
- Národní památkový ústav, ú.o.p. středních Čech v Praze

Středočeský kraj

- doporučuje zaměřit se v dokumentaci k záměru na podrobné zpracování rekultivace území a zpracování rozptylové studie.

Obec Chržín

- domnívají se, že jde o velmi nešťastný záměr, jehož realizace velmi negativně ovlivní životní prostředí obce a její obyvatelstvo;
- vyjadřují zásadní nesouhlas s předloženým záměrem, hlavním důvodem je, že pozemky, jež by byly využity dobývacím prostorem jsou v současnosti jediným předělem mezi obcí a 14 velkokapacitními nádržemi na ropu, přičemž je plánováno jejich další rozšíření o 2 nádrže;
- dále připomínají, že v okolí je již několik pískoven a nelze se tedy v žádném případě domnívat, že by stát trpěl nedostatkem písku, když by se zde další pískovna neotevřela;
- dále uvádějí, že realizací záměru dojde ke zničení turistické stezky, která vede jednou z nejhezčích částí okolí obce;
- v závěru svého vyjádření považují otevření dobývacího prostoru za špatný nápad a budou proti jeho otevření bojovat všemi dostupnými prostředky i z toho důvodu, že zaznamenali značně rozhořčené reakce obyvatel k záměru.

Obec Sazená

- konstatuje, že z hlediska hydrologického a geologického není dostatečně vyhodnocen vliv předpokládané těžby zejména na porosty nacházející se severně a západně

od místa těžby, tj. lesní porosty a zprostředkovaně i obce Sazená a Chržín a na jejich zdroje vody. K tomu dále uvádějí:

- těžbou bude ovlivněna hladina spodní vody, tím, že dojde ke snížení úrovně spodní vody, případně k přerušení vztlínání vody ze spodních zvlhčených vrstev,
 - po vytěžení dobývacího prostoru by zbyl úzký pás s lesní a další vegetací na pískovém podloží, jehož vegetační schopnost by byla snížením úrovně spodní vody negativně ovlivněna a s velkou pravděpodobností by došlo k jeho odumírání,
 - vzhledem k tomu, že v záměru není vyloučeno čerpání vody pro potřebu těžby z vlastního vrtu v místě dobývání, dojde bezpochyby k negativnímu ovlivnění již silně narušených zásob a zdrojů vody v okolí;
- v oznámení není vůbec hodnocen vliv těžby na možnost pohřbívání do země na hřbitově okolo kostela sv. Klimenta a dalšího hřbitova poblíž;
- nesouhlasí s tím, že vegetace na sever a západ od těžebního prostoru je hodnocena jako málo hodnotná a uvádějí k tomu následující:
- samotná vegetace z hlediska složení dřevin je zaznamenána neúplně,
 - na okrajích lesa a v jeho podrostu se vyskytuje celá řada bylin v oznámení nezmíněných,
 - vůbec nejsou uvedeny četné druhy hub,
 - lesní vegetace poblíž těžebního prostoru je významná nikoliv přímo složením dřevin, ale především tím, že se vyskytuje v lokalitě, kde je lesů minimum a jejich další devastace je naprosto nepřijatelná;
- uvádí, že také seznam živočišných druhů je významně ochuzen o druhy, které se v této lokalitě běžně a v hojném počtu vyskytují, není uváděn prakticky žádný z mnoha dalších druhů běžně se vyskytujících motýlů, lišajů a dalšího hmyzu;
- největší nepřesnosti shledává v uváděných družicích ptactva, které běžně v přilehlých porostech hnízdí nebo se při tahu zdržují, u hnízdících druhů lze očekávat významné ovlivnění prašností a hlukem a jejich úbytek by byl nenahraditelný;
- obec dále uvádí, že oznámení vyvolává dojem, že zpracovatel při popisu stavu přírody a vlivů na ni se maximálně zaměřuje hlavně na vlastní těžební prostor a záměrně opomíjí vlivy těžby na nejbližší okolí. Ekosystém je popsán povrchně a z toho vyplývají i zkreslené závěry, že vliv těžby na životní prostředí bude nepodstatná a nevýznamná;
- oznámení sice uvádí, že území se nachází v silně antropogenně ovlivněné krajině, avšak zamlčuje, že se jedná o ovlivnění málo devastující zemědělskou, nikoliv průmyslovou činností;
- obec vyslovuje zásadní nesouhlas s takto zpracovaným oznámením a požaduje jej doplnit a dopsat o objektivní a komplexní posouzení stávajícího stavu přírody v okolí a dopadů plánované těžby. K tomu navrhuje, aby zjišťování rostlinných a živočišných druhů a posouzení stavu přírody bylo provedeno nezávislými odborníky a nabízejí k tomu svoji pomoc;
- v závěru obec Sazená požaduje, aby byl záměr těžby v dobývacím prostoru Sazená Ministerstvem životního prostředí zásadně přehodnocen a z hlediska negativních vlivů na životní prostředí zamítnut.

Krajský úřad Středočeského kraje, odbor životního prostředí a zemědělství

Z hlediska ochrany přírody a krajiny:

- v zájmovém území byl zjištěn výskyt živočichů (čmelák lesní, mravenec travní, ještěrka obecná a koroptev polní), jež jsou zvláště chráněni, při dotčení jejich biotopu je zapotřebí před započítím realizace záměru požádat příslušný orgán ochrany přírody o udělení výjimky ze zákazů u zvláště chráněných druhů;
- vzhledem k tomu, že se výše uvedené druhy nacházejí na svahu s jižní expozicí, který je pozůstatkem bývalé pískovny, bude vhodné tento svah zachovat.

Z hlediska ochrany zemědělského půdního fondu (ZPF):

- konstatuje, že těžbou dojde k záboru velmi kvalitní půdy, podle plánu rekultivace bude půda vrácena do ZPF, pro rekultivaci nebudou využívány žádné odpady.

Z hlediska ochrany lesů:

- připomíná, že bude nutno požádat o vydání samostatného správního rozhodnutí o dočasném odnětí pozemků určených k plnění funkcí lesa (PUPFL).

Z hlediska ochrany ovzduší:

- upozorňuje, že je třeba u zdroje znečišťování snižovat a vyloučit v maximální míře emise tuhých znečišťujících látek (TZL), a proto je třeba všechna místa a operace, kde dochází k emisím TZL nutno, s ohledem na technické možnosti, vybavit podle povahy procesu vodní clonou, skrápěním, odprašovacím nebo mlžícím zařízením.

Z hlediska odpadového hospodářství:

- nemá krajský úřad podstatné připomínky za předpokladu, že rekultivace vytěženého prostoru bude provedena pouze za využití materiálů vzniklých v souvislosti s těžbou (především skrávka), což znamená, že bude provedena cca 12 m pod úroveň stávajícího terénu;
- požaduje v dokumentaci upřesnit, jakým způsobem a kde bude prováděna údržba a opravy mechanizace, včetně výměn provozních náplní a kde a komu tak budou vznikat odpady spojené s touto činností;
- dále upozorňuje na drobné nesrovnalosti v přehledu předpokládaných vznikajících odpadů, zejména na záměnu podskupin odpadů za druh odpadu.

Městský úřad Slaný, odbor životního prostředí

Z hlediska vodního hospodářství:

- požaduje dodržovat opatření k prevenci, vyloučení, snížení, popřípadě kompenzaci nepříznivých vlivů uvedených v oznámení pod body 1-10.

Z hlediska ochrany přírody a krajiny:

- nesouhlasí s odtěžením jižního okraje dobývacího prostoru (svah s jižní expozicí) z důvodu výskytu zvláště chráněných druhů živočichů a vzácnější teplomilné vegetace;
- požaduje do dokumentace doplnit podmínku na vyloučení současné těžby v DP Nové Ouholice, Černuc II a Sazená vzhledem k možné kumulaci nepříznivých vlivů (včetně dopravy suroviny). Domnívá se, že těžba na více DP zároveň je vdané lokalitě nežádoucí též vzhledem k značnému zatížení lokality dalšími aktivitami (Skládka Uhy, CTR Nelahozves...);
- do dokumentace požaduje doplnit plánovanou velikost průběžně otevřené plochy těžby a plochy pro rekultivaci;

- je nezbytné v dokumentaci vyhodnotit zásahy do územního systému ekologické stability (ÚSES) a navrhnout opatření;
- orgánu ochrany přírody a krajiny bude k odsouhlasení předložen plán rekultivace vytěženého prostoru, k tomu dodává, že bude přínosem pro přírodu a krajinu, pokud plán bude v co nejvyšší míře podporovat vznik diverzifikovaných stanovišť.

Z hlediska odpadového hospodářství:

- nejsou připomínky.

Z hlediska ochrany ZPF:

- upozorňuje, že je nutné o vyjmutí ze ZPF požádat Ministerstvo životního prostředí.

Z hlediska lesního zákona:

- pokud bude z PUPFL dočasně odňata lesní plocha o výměře cca 0,08 ha a rekultivací dojde k rozšíření lesních pozemků na 3,5 ha, nejsou z hlediska ochrany lesa připomínky.

Městský úřad Slaný, odbor kultury

- konstatuje, že hranice zamýšleného dobývacího prostoru se nachází v bezprostřední blízkosti starobylé nemovité kulturní památky kostela sv. Klimenta v Chržíně s přílehlým hřbitovem;
- se domnívá, že dobývací prostor tak, jak je stanovený v oznámení je v rozporu s ustanovením § 9, odst. 3 zákona č. 20/1987 Sb., o státní památkové péči, a proto s navrženým rozsahem DP nesouhlasí a těžbu v tomto místě nedoporučuje, nebo alespoň požaduje posunout hranici dobývacího prostoru dále od areálu kulturní památky kostel sv. Klimenta, a to do vzdálenosti cca 200 m.

Krajská hygienická stanice Středočeského kraje se sídlem v Praze

- požaduje podrobně zpracovat akustickou a rozptylovou studii;
- dále uvádí, že v akustické studii je třeba zhodnotit vliv bodových (stabilní technologická zařízení i důlní mechanizace) i liniových zdrojů hluku (související obslužná doprava pískovny) na nejbližší obytnou zástavbu. V rozptylové studii je třeba vyhodnotit možné nepříznivé účinky, způsobené především zvýšenou prašností při těžbě a účinky výfukových plynů z motorů na zdraví obyvatel.

Česká inspekce životního prostředí, oblastní inspektorát Praha

Z hlediska ochrany ovzduší:

- konstatuje, že oznámení je z hlediska platné legislativy vypracováno srozumitelně a dostatečným způsobem, v případě realizace bude vyžadováno řešení v souladu s platnými právními předpisy o ochraně ovzduší;
- jinak nemá k předloženému oznámení připomínek.

Z hlediska odpadového hospodářství:

- uvádí, že do dokumentace by bylo vhodné uvést odhadované množství odpadů, které budou vznikat při realizaci záměru, a to na základě činností stejného charakteru (těžebny šterkopísku);
- upozorňuje na nevhodné zařazení odpadů z obalů a nádob se zbytky ropných látek.

Z hlediska ochrany vod:

- v dokumentaci požaduje předložit hydrogeologické posouzení lokality, zejména z hlediska ovlivnění hladiny podzemní vody v blízkých studních, požaduje též zohlednit jak vliv těžby šterkopísku, tak vliv jímacího vrtu, pokud bude realizován;
- souhlasí s tím, že v rámci rekultivace nebude dovážen žádný externí materiál a že bude využíván jen materiál ze skrývky.

Z hlediska ochrany přírody:

- realizací těžby dojde k ovlivnění stávajícího ÚSES, zda budou tyto zásahy akceptovatelné bude řešit dokumentace EIA;
- dále uvádí, že nejcennějším územím je svah s jižní expozicí, který je pozůstatkem bývalé pískovny. Vzhledem k tomu, že by částečné odtěžení tohoto svahu ohrozilo čtyři druhy zjištěných zvláště chráněných živočichů, kteří zde nacházejí své útočiště, je vhodné zásahy do tohoto svahu minimalizovat, popř. zachovat bez zásahu.

Z hlediska ochrany lesa:

- mají připomínku k tomu, že z předloženého oznámení nevyplývá, jestli mimo lesní pozemek p. č. 148/2 nebudou ostatní pozemky určené k plnění funkcí lesa ohroženy těžbou, nebo jinak ohroženy v delším časovém horizontu.

Ministerstvo životního prostředí, odbor výkonu státní správy I

- vzhledem k tomu, že předmětný záměr je téměř shodný se záměrem, jež byl již posuzován v roce 2004, kdy byl označen jako Sazená II, trvají na podmínkách, které tehdy k tomuto záměru vyslovili;
- z tohoto vyjádření vyplývá, že je se záměrem možno souhlasit za předpokladu splnění těchto podmínek:
 - omezit na nezbytně nutnou míru zábor zemědělské půdy, především té s I. třídou ochrany,
 - zajistit přístupy na zemědělské pozemky a vybudovat náhradní komunikace a polní cesty, které budou v dotčené lokalitě přerušeny, případně úplně zrušeny,
 - řešit vodní poměry vzniklé změnou konfigurace terénu v souvislosti s těžební činností a zajistit případná protierozní opatření v daném území,
 - řádně provést skrývku kulturních vrstev ornice a podorničí (odděleně) pro následné využití při rekultivaci na zemědělskou půdu.

Obvodní báňský úřad v Kladně

- nemá připomínku.

Ministerstvo životního prostředí, odbor ochrany ovzduší

- považuje za vhodné v dokumentaci vlivů záměru na životní prostředí, v kapitole zabývající se charakteristikou stavu složek životního prostředí v dotčeném území, uvést kromě popisu klimatických podmínek na dotčeném území také současný stav kvality ovzduší, tj. uvést informaci o znečišťujících látkách, překračování imisních limitů, popř. cílových imisních limitů, vymezení oblastí se zhoršenou kvalitou ovzduší;
- rozptylová studie, která bude součástí dokumentace by měla být zpracována zejména pro látky, které budou produkovány v důsledku těžby a dopravy související s uvedeným záměrem, tj. PM₁₀, NO₂, CO, benzen.

Ministerstvo životního prostředí, odbor ochrany vod

- souhlasí s předloženým záměrem za předpokladu dodržení pravidel stanovených nařízením vlády č. 61/2003 Sb., o ukazatelích a hodnotách přípustného znečištění povrchových a odpadních vod, náležitostech povolení k vypouštění odpadních vod do vod povrchových a do kanalizací a o citlivých oblastech a dále pravidel stanovených vyhláškou č. 450/2005 Sb., o náležitostech nakládání se závadnými látkami a náležitostech havarijního plánu, způsobu a rozsahu hlášení havárií, jejich zneškodňování a odstraňování jejich škodlivých následků a dalších v oznámení uvedených závazků k ochraně životního prostředí.

Ministerstvo životního prostředí, odbor geologie

- konstatuje, že vzhledem k problematickým okruhům na ložisku štěrkopísku, jako je ochrana přírody a krajiny včetně stanoveného ÚSES, je zapotřebí dopracovat záměr do formy dokumentace vlivů na životní prostředí.

Ministerstvo zemědělství, odbor státní správy, hospodářské úpravy a ochrany lesů

- vzhledem k tomu, že pozemky určené k plnění funkcí lesa budou dotčeny jen v malé míře, považuje takový zábor za přijatelný.

Národní památkový ústav, ú.o.p. středních Čech v Praze

- konstatuje, že vně zastavěného území obcí Sazená, Chržín a Uhy se ve smyslu zákona č. 20/1987 Sb., o památkové péči, nenacházejí kulturní památky;
- dále uvádí, že je nezbytné, aby veškeré práce, které nějakým způsobem budou narušovat terén, byly nahlášeny (s dostatečným předstihem) Archeologickému ústavu AV ČR v Praze a příslušné regionální archeologické instituci, aby jim byl umožněn záchranný archeologický výzkum;
- v závěru uvádí, že na řešeném území se mohou vyskytovat kulturní památky místního významu (drobná solitérní architektura jako např. sochařská díla, Boží muka, kříže, kapličky, zvoničky, milníky), které je nutno zachovat na původním místě a ochránit před poškozením.

S ohledem na počet dotčených správních úřadů a dotčených územních samosprávných celků doporučuje příslušný úřad počet dokumentací pro předložení na 12 kusů.

Závěr zjišťovacího řízení nenahrazuje vyjádření dotčených správních úřadů, ani příslušná povolení podle zvláštních předpisů. Závěr zjišťovacího řízení není rozhodnutím vydaným ve správním řízení a nelze se proti němu odvolat.

MINISTERSTVO ŽIVOTNÍHO PROSTŘEDÍ
100 10 PRAHA 10, Vršovická 65

31

Ing. Jaroslava HONOVÁ

ředitelka odboru

posuzování vlivů na životní prostředí a IPPC

Přílohy:

kopie vyjádření:

- Středočeského kraje ze dne 24. 1. 2007 pod č.j. 13802/2007/KUSK;
- Obce Chržín ze dne 17. 1. 2007;
- Obce Sazená ze dne 22. 1. 2007;
- Krajského úřadu Středočeského kraje, odboru životního prostředí a zemědělství ze dne 30. 1. 2007 pod č.j.3520/2007/KUSK/OŽP/Pr;
- Městského úřadu Slaný, odboru životního prostředí ze dne 16. 1. 2007 pod č.j. 73/2007;
- Městského úřadu Slaný, odbor kultury ze dne 30. 1. 2007 pod č.j. 88/07/OK;
- Krajské hygienické stanice Středočeského kraje se sídlem v Praze ze dne 16. 1. 2007 pod č.j. 149-216/2007/K1,KL;
- České inspekce životního prostředí, oblastního inspektorátu Praha ze dne 29. 1. 2007 pod zn. 41/ŘI/0701027.01/07/PVB;
- Ministerstva životního prostředí, odboru výkonu státní správy I ze dne 16. 1. 2007 pod zn. 500/52/503 10/07;
- Obvodního báňského úřadu v Kladně ze dne 9. 1. 2007 pod č.j. 00099/2006/02/001;
- Ministerstva životního prostředí, odboru ochrany ovzduší ze dne 5. 1. 2007 pod č.j. 30/740/07/JR, 702/ENV/07
- Ministerstva životního prostředí, odboru ochrany vod ze dne 15. 1. 2007 pod č.j. 55/650/07, 702/ENV/07
- Ministerstva životního prostředí, odboru geologie ze dne 9. 1. 2007 pod č.j. 24/660/07, 702/ENV/07
- Ministerstva zemědělství, odboru státní správy, hospodářské úpravy a ochrany lesů ze dne 14. 1. 2007 pod č.j. 672/07-16210
- Národního památkového ústavu, ú.o.p. středních Čech v Praze ze dne 15. 1. 2007 pod zn. NPÚ-321/120/2007

Obdrží:

oznamovatel, dotčené správní úřady, dotčené územní samosprávné celky



MIZPP00FF9E



Středočeský kraj

Ing. Vilém Žák, náměstek hejtmána

Dne: 26. 01. 2007
Číslo: 6502

Číslo jednací: 6502/07

Praha 24. ledna 2007

Č.j.: 13802/2007/K.Ú.S.K.

Strany: 1 Přílohy: 0

Vyjádření Středočeského kraje v samostatné působnosti podle zák. č. 100/2001 Sb. k záměru „Dobývací prostor Sazená“

Středočeský kraj v samostatné působnosti jako územně samosprávný celek projednal oznámení zahájení zjišťovacího řízení podle § 7 zákona č. 100/2001 Sb., o posuzování vlivů na životní prostředí výše uvedeného záměru a ve smyslu § 6 odst. 4) téhož zákona vydává toto vyjádření:

Středočeský kraj doporučuje v dokumentaci k záměru "Dobývací prostor Sazená" v k.ú. Sazená zaměřit se na podrobné zpracování rekultivace území a zpracování rozptylové studie.

Ministerstvo životního prostředí
odbor EIA, IPPC
Vršovická 65
100 10 Praha 10


Obecní úřad v Chržín

Chržín čp. 7, 273 24 Velvary

Tel. 315 761 008

IČO 00234443, DIČ CZ-00234443

Bankovní spojení: KB Kladno, č. účtu 10-425-141



MIZPP00F0G6G

Dobro dne/
Saz přijet

19-01-2007

První listy
příloha

Číslo jednací:

4627

/ENV/

Ministerstvo životního prostředí
Odbor posuzování vlivu na ŽP
Vršovická 65
100 10 Praha 10 - Vršovice

Vaše značka: 15345/ENV/06

Věc: Vyjádření k oznámení, týk. se záměru „Dobývací prostor Sazená“

K výše uvedenému záměru posíláme následující vyjádření:

Domníváme se, že jde o skutečně nešťastný záměr, který v případě, že dojde k finálnímu povolení, velmi negativně ovlivní životní prostředí našich obcí a obyvatel v ní žijících. Jsme malá obec, která počtem obyvatel je často diskriminována ve smyslu možných žádostí o různé dotace, např. z Evropské unie (čističky vod), nicméně to neznamená, že lidé, kteří zde bydlí jsou méně hodnotní a mají menší právo na důstojné životní prostředí.

V žádném případě **nesouhlasíme** s předloženým záměrem, v tomto smyslu se vyjádříme i pro Obvodní báňský úřad v Kladně. V blízkosti obce se nachází 14 velkokapacitních nádrží na ropu a další minimálně 2 se budou stavět. Jedná se o největší rezervoár v České republice a předmětné pozemky, které jsou vytipovány jako dobývací prostor jsou prakticky jediným předělem mezi těmito nádržemi a obcí. Pískoven je v okolí několik a domníváme se, že v žádném případě národní hospodářství nebude trpět nedostatkem písku, když se nepovolí v této oblasti otevřít pískovnu novou. Ilustrační foto, které je v záměru použito, je shodou okolností foto turistické stezky, která vede jednou z nejhezčích částí okolí obce, od kostela se hřbitovem do Sazené. Dle předložených materiálů by tato cesta byla zničena... Nechceme používat příliš dramatický tón, ale věřte, že nám velmi záleží na tom, v jakém prostředí budou vyrůstat naše děti a myslíme si, že případné otevření dobývacího prostoru pro potřeby další těžby písku není dobrý nápad a chceme proti němu všemi dostupnými prostředky bojovat. Rovněž reakce obyvatel je značně rozhořčená a evidujeme řadu žádostí na obecní úřad, aby zakročil. Obecní úřad může však zatím pouze podat vyjádření, což tímto činí.

S pozdravem

Rudolf Drobny, starosta obce

Chržín, 17.ledna 2007



Obec SAZENÁ

☒ Sazená 1, 273 24 Velvary TEL,FAX: 315 765 033 www.sazena.cz e-mail: ou.sazena@iol.cz
IČ: 00234869 DIČ: 031-00234869 Bankovní spojení: KB Kladno 14725-141/0100



MIZPP00FFCNG

Ministerstvo životního prostředí
Vršovická 65
100 10 Praha 10

Věc: VYJÁDŘENÍ k záměru podle § 6 zákona č. 100/2001 Sb. „Dobývací prostor Sazená“
Vaše čj.: 15345/ENV/06 z 3.1.2007
Vyřizuje: Ing. Votruba, tel 602 564 324

Dne: 22. ledna 2007

Informace o oznámení záměru k dobývacímu prostoru Sazená byla vyvěšena na úřední desce dne 8. ledna 2007. Záměr byl projednán na zasedání zastupitelstva obce dne 15. ledna 2007.

Obec Sazená sděluje k uvedenému záměru tyto připomínky:

- Z hlediska hydrologického a geologického není dostatečně vyhodnocen vliv předpokládané těžby zejména na prostory nacházející se severně a západně od místa dobývání suroviny, tj. lesní porosty a zprostředkovaně i obce Sazená a Chržín a na jejich zdroje vody:
 - Těžbou bude ovlivněna hladina spodní vody přímo i nepřímo tím, že dojde ke snížení úrovně spodní vody, případně k přerušení vztlínání vody ze spodních zvlhčených vrstev (str. 35)
 - a na sever a západ od těžebního prostoru se v nevelké vzdálenosti terén prudce svažuje a po vytěžení dobývacího prostoru by zbyl úzký pás s lesní a další vegetací na pískovém podloží, jehož vegetační schopnost by byla snížením úrovně spodní vody negativně ovlivněna a s velkou pravděpodobností by došlo k jeho odumírání,
 - v Záměru se nevyklučuje ani čerpání vody pro potřeby těžby přímo z vlastního vrtu v místě těžby, což by bezpochyby dále negativně ovlivnilo již silně narušené zásoby a zdroje vody v okolí.
- vůbec není vyhodnocen vliv těžby na možnost pohřbívání do země na hřbitově okolo kostela sv. Klimenta a dalšího hřbitova poblíž,

- vegetace na sever a západ od těžebního prostoru je v Záměru hodnocena jako málo hodnotná, což je zavádějící a bagatelizující:
 - samotná vegetace z hlediska složení dřevin je zaznamenána neúplně (ve výčtu úplně chybí např. borovice lesní, modřín opadavý a řada keřů),
 - na okrajích lesa a v jeho podrostu se vyskytuje celá řada bylin, v Záměru nezminěných,
 - vůbec nejsou uvedeny četné druhy hub,
 - lesní vegetace poblíž těžebního prostoru je významná nikoliv přímo složením dřevin, ale především tím, že se vyskytuje v lokalitě, kde je lesů minimum a jejich další devastace je naprosto nepřipustná.

- Také seznam živočišných druhů je významně ochuzen o druhy, které se v této lokalitě běžně a v hojném počtu vyskytují, například:
 - Kuna lesní,
 - Lasice kolčava,
 - Liška obecná,
 - Netopýři několika druhů,
 - Prase divoké,
 - řada druhů myši – Hřaboš polní, a další,
 - Sysel obecný,
 - Užovka obojková.
 - Veverka obecná (včetně černé varianty),
 - Zajíc polní a mnohé další.

Není uváděn prakticky žádný z mnoha dalších druhů běžně se vyskytujících motýlů, lišajů a dalších druhů hmyzu.

Největší nepřesnosti jsou v uváděných druzích ptactva, které běžně v přilehlých lesních porostech hnízdí nebo se při tahu zdržuje, zejména:

- Bažant obecný,
- Brhlík lesní,
- Datel černý,
- Drozd kvíčala a brávník,
- Hýl rudý,
- Káně lesní,
- Křepelka polní,
- Kukačka obecná,
- mnoho druhů sov (Puštík bělavý, Sýček obecný a další)
- Poštolka obecná,
- Rehek zahradní,
- Sojka obecná,
- Sokol stěhovavý,
- Sýkory babka, modřinka, úhelničec,
- Straka obecná,
- Vlaštovka obecná,
- Volavka popelavá a další.


Vliv prašnosti a hluku při těžbě by setrvání a hnízdění ptačích druhů významně ovlivnil a úbytek by byl nenahraditelný.

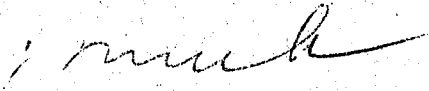
Celý Záměr vyvolává dojem, že zpracovatel se při popisu stavu přírody a vlivů na ni maximálně zaměřuje hlavně na vlastní těžební prostor a záměrně opomíjí vlivy těžby na nejbližší okolí. Záměr sice uvádí, že navrhovaný dobývací prostor se nachází v silně antropogenně ovlivněné krajině, ale zamlčuje, že se jedná prakticky výhradně o ovlivnění málo devastující zemědělskou činností a nikoliv činností průmyslovou. Ekosystém je popsán povrchně a neúplně a z toho vycházejí i zkreslené závěry, že vliv těžby na životní prostředí byl nepodstatný a nevýznamný.

Obec Sazená proto **vyslovuje zásadní nesouhlas s takto zpracovaným Záměrem** a požaduje jeho doplnění a dopracování ve smyslu objektivního a komplexního posouzení stávajícího stavu přírody v okolí a dopadů plánované těžby.

K tomu obec Sazená navrhuje, aby zjišťování rostlinných a živočišných druhů a komplexní posouzení stavu přírody bylo provedeno nezávislými odborníky v širším časovém rozmezí a současně nabízí svou pomoc při jejich práci.

Obec Sazená požaduje, aby záměr těžby v dobývacím prostoru Sazená byl Ministerstvem životního prostředí zásadně přehodnocen a z hlediska negativních vlivů na životní prostředí zamítnut.


Václav STUDENÝ
starosta obce


Ing. Rudolf VOTRUBA
místostarosta obce

OBEC SAZENÁ

②



MIZPP00FELEB

410

Krajský úřad Středočeského kraje
ODBOR ŽIVOTNÍHO PROSTŘEDÍ A ZEMĚDĚLSTVÍ

Došlo dne/ čas přijetí: - 1 - 2007 Počet listů/ příloh: 1

Číslo jednací: 7777 /ENV/ 04

V Praze dne: 30.1.2007
Číslo jednací: 3520/2007/KUSK/OŽP/Pr
Vyřizuje: Ing. Anna Preiszlerová I. 981
Vaše značka: 15345/ENV/06/3.1.2007

MŽP
Odbor EIA a IPPC
Vršovická 65
100 10 Praha 10

Věc: Vyjádření k oznámení záměru „Dobývací prostor Sazená“ dle zákona č. 100/2001 Sb.

Krajský úřad Středočeského kraje, odbor životního prostředí a zemědělství, jako dotčený orgán k oznámení záměru „Dobývací prostor Sazená“ ve smyslu § 6 odst. 4 zákona č. 100/2001 Sb., o posuzování vlivů na životní prostředí a o změně některých souvisejících zákonů (zákon o posuzování vlivů na životní prostředí), sděluje následující stanovisko:

- **Z hlediska zákona č. 114/1992 Sb., o ochraně přírody a krajiny, ve znění pozdějších předpisů.**

V rámci biologického průzkumu byl v zájmovém území zjištěn výskyt živočichů, kteří jsou zvláště chráněni podle vyhlášky MŽP ČR č. 395/1992 Sb., kterou se provádějí některá ustanovení zákona č. 114/1992 Sb., o ochraně přírody a krajiny. Jedná se o výskyt čmeláka zemního, mravence travního, ještěrky obecné a koroptyve polní. Zvláště chráněné živočichové jsou chráněni ve všech svých vývojových stádiích, chráněna jsou jimi užívaná přirozená i umělá sídla a jejich biotop. Při dotčení biotopu zvláště chráněných druhů je zapotřebí, před započítím realizace záměru, zažádat příslušný orgán ochrany přírody o udělení výjimky ze zákazů u zvláště chráněných druhů dle § 56 zákona č. 114/1992 Sb. Výjimku ze zákazu lze udělit v případech taxativně vyjmenovaných v zákoně č. 114/1992 Sb.

Všechny výše uvedené druhy se nacházejí na svahu s jižní expozicí, který je pozůstatkem bývalé pískovny. Tento svah by bylo vhodné zachovat.

- **Z hlediska zákona č. 334/1992 Sb., o ochraně zemědělského půdního fondu ve znění pozdějších předpisů**

Navrhovaný DP Sazená pokrývá zemědělská půda v kultuře orná o celkové výměře 31,10 ha v k.ú. Sazená a k.ú. Chrčín. Podle struktury dotčených zemědělských pozemků, pokud jde o jejich kvalitu hodnocenou bonitovanými půdně ekologickými jednotkami, budou záborem dotčeny pozemky I. třídy ochrany dle BPEJ v rozsahu 19,60 ha a pozemky IV. třídy ochrany

dle BPEJ v rozsahu 11,50 ha. Těžbou dojde k záboru velmi kvalitní půdy na větší části plochy navrhované k realizaci záměru. Podle plánu rekultivace bude většina plochy vrácena zpět do ZPF. Pro rekultivaci nebudou využívány žádné odpady ve smyslu zákona č. 185/2001 Sb. o odpadech v platném znění.

Obce Sazená ani Chrčín nemají schválenou územně plánovací dokumentaci.

Orgánem příslušným k udělení souhlasu s odnětím zemědělské půdy ze ZPF v souladu s ustanovením § 18 odst. 1 zákona č. 334/1992 Sb., o ochraně zemědělského půdního fondu ve znění pozdějších předpisů je dle ustanovení § 17 písmeno b) Ministerstvo životního prostředí vzhledem k tomu, že rozsah vynětí přesahuje výměru 10 ha.

- **Z hlediska zákona č. 289/1995 Sb., o lesích a změně a doplnění některých zákonů**

Z oznámení vyplývá, že dobývacím prostorem bude dotčeno 0,4741 ha pozemků určených k plnění funkcí lesa (PUPFL), vlastní těžbou bude dotčena část PUPFL o výměře 0,081 ha, která bude zpět rekultivována na lesní půdu. Bude nutno požádat o vydání samostatného správního rozhodnutí o dočasném odnětí pozemků určených k plnění funkcí lesa.

- **Z hlediska zákona č. 86/2002 Sb., o ochraně ovzduší**

Z hlediska ochrany ovzduší je třeba u zdroje znečišťování (těžba šterkopísků), emise tuhých látek do ovzduší snižovat a vyloučit v maximální míře. Proto všechna místa a operace, kde dochází k emisím tuhých znečišťujících látek je nutno, s ohledem na technické možnosti, vybavit podle povahy procesu vodní clonou, skrápěním, odprašovacím nebo mlžícím zařízením.

- **Z hlediska zákona č. 185/2001 Sb., o odpadech a o změnách některých dalších zákonů**

Z hlediska nakládání s odpady nemá krajský úřad k předloženému oznámení podstatné připomínky za předpokladu, že rekultivace vytěženého prostoru bude provedena pouze za využití materiálů vzniklých v souvislosti s těžbou (především skrývka), což znamená, že bude provedena cca 12 m pod úroveň stávajícího terénu.

V dokumentaci, která bude následovat, je třeba upřesnit jakým způsobem a kde bude prováděna údržba a opravy mechanizace, včetně výměn provozních náplní a kde a komu tak budou vznikat odpady spojené s touto činností.

Drobnější připomínka je k tabulce č. 18 na str. 25 - přehled předpokládaných vznikajících odpadů. Zpracovatel oznámení zde v několika případech zaměnil podskupinu odpadů za druh odpadu. Konkrétně se jedná o podskupiny :

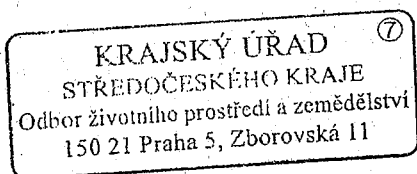
13 01 - odpadní hydraulické oleje,

13 02 - odpadní motorové, převodové a mazací oleje

15 02 - absorpční činidla, filtrační materiály, čistící tkaniny a ochranné oděvy

16 01 - vyřazená vozidla (autovraky) z různých druhů dopravy (včetně stavebních strojů) a odpady z demontáže těchto vozidel a jejich údržby

Z hlediska dalších složkových zákonů není Krajský úřad dotčeným orgánem nebo nemá připomínky.



RNDr. Jaroslav Obermajer
vedoucí odboru životního prostředí a zemědělství

v.z. Ing. Hana Švingrová
vedoucí oddělení
posuzování vlivů
na životní prostředí

MĚSTSKÝ ÚŘAD SLANÝ

odbor životního prostředí
Velvarská 136, 274 01 Slaný



tel.: 312 511 111

MINISTERSTVO ŽIVOTNÍHO PROSTŘEDÍ
Vršovická 65
100 10 Praha 10

naše č. j. ŽP

73/2007

Vod-2311-Ke

OP-246-Mo

Od-249-Ka

Zem-201-Su

Les-221-Ma

Vyřizuje :

Kebrlová, Dis

Ing. Möstlová

Ing. Kasnerová

Suchopárková

Ing. Macháček

Linka:

216

218

213

212

219

Slaný dne:

16. ledna 2007

29-01-2007

Dobrá
čas přijat

číslo jednací

6526

104

Vyjádření odboru životního prostředí k zahájení zjišťovacího řízení k záměru „Dobývací prostor Sazená“ zpracovanému podle § 6 zákona č. 100/2001 Sb., o posuzování vlivů na životní prostředí.

Městský úřad Slaný, odbor životního prostředí, posoudil oznámení k výše uvedenému záměru a sděluje následující:

Z hlediska vodního hospodářství

Dodržovat navržená opatření k prevenci, vyloučení, snížení, popřípadě kompenzaci nepříznivých vlivů uvedených na str. 53 oznámení pod body 1-10.

Z hlediska orgánu ochrany přírody a krajiny:

- 1) nesouhlasíme s odtěžením jižního okraje dobývacího prostoru – svah s jižní expozicí – závěrný svah bývalé těžebny – z důvodu výskytu zvláště chráněných druhů živočichů a vzácnější teplomilné vegetace – viz. strana č. 49 oznámení,
- 2) do dokumentace požadujeme doplnit podmínku na vyloučení současné těžby v DP Nové Ouholice, Černuc II a Sazená vzhledem k možné kumulaci nepříznivých vlivů těžby (včetně dopravy suroviny). Domníváme se, že těžba na více DP zároveň je v dané lokalitě nežádoucí též vzhledem k značnému zatížení lokality dalšími aktivitami (Skládka Uhy, CTR Nelahozeves,...),
- 3) do dokumentace je třeba doplnit plánovanou velikost průběžně otevřené plochy (plochy dotčené těžbou) a plochy pro rekultivaci,
- 4) jelikož dojde k zásahům do ÚSES, je třeba v dokumentaci tyto zásahy vyhodnotit

- a navrhnout opatření,
- 5) orgán ochrany přírody a krajiny bude požádán o vydání závazných stanovisek dle § 12 odst. 2 zákona č. 114/1992 Sb., o ochraně přírody a krajiny, v platném znění a dle § 4 odst. 2 zákona č. 114/1992 Sb., o ochraně přírody a krajiny, v platném znění,
 - 6) dále bude orgánu ochrany přírody a krajiny předložen k odsouhlasení plán rekultivace vytěženého prostoru – bude přínosem pro přírodu a krajinu, pokud plán bude v co nejvyšší míře podporovat vznik diverzifikovaných stanovišť.

Z hlediska odpadového hospodářství

Nejsou připomínky

Z hlediska zemědělského půdního fondu

Vzhledem k požadovanému rozsahu záboru ZPF je nutné požádat o odnětí ze ZPF Ministerstvo ŽP.

Z hlediska lesního zákona:

Studie předpokládá, že součástí DP bude lesní plocha 0,4741 ha. Z toho pouze parcela 148/2 o výměře 0,0810 ha bude dočasně odňata. Nejde tedy o trvalý zábor. V rámci rekultivace bude tento lesní porost obnoven. Rekultivace dále počítá i s rozšířením lesních pozemků do výměry cca 3,5 ha. Vzhledem k tomu, že dočasné odnětí lesní plochy o výměře cca 0,08 ha ve vztahu k celkovému rozsahu DP je plochou velmi zanedbatelnou a lesní plocha bude při rekultivaci ještě navýšena, nemá oddělení lesa připomínky.

Ing. Martina Kasnerová

referent

odboru životního prostředí

Kasnerová

Rozdělovník: adresát

spis

→ dr. V. Dáďa - zaslal mi kopii, originál předložit
na OVSS (2) v/2 de k.v.



MĚSTSKÝ ÚŘAD SLANÝ

odbor kultury

Velvarská 136, 274 53 Slaný, tel.: 312 511 11, fax: 312 522 771, e-mail: podatelna@meuslany.cz

Urbanová Alena, tel.: 312 511 274, urbanova@meuslany.cz

Č.j.: 88/07/OK

OVSS
Slaný 30. 1. 2007

Ministerstvo životního prostředí
Vršovická ul. čp. 65
100 10 PRAHA 10 – VRŠOVICE

02 2007
485T / 04
Ministerstvo životního prostředí
Odbor výkonu státní správy
- 8 02. 2
268104 příl. /
504

Dobývací prostor Sazená.

Odbor životního prostředí MěÚ Slaný nás upozornil na záměr otevřít Dobývací prostor Sazená, a to na základě Vašeho přípisu č.j.: 15345/ENV/06 ze dne 3. 1. 2007.

Jak vyplývá z předložené dokumentace - hranice zamýšleného dobývacího prostoru se nachází v bezprostřední blízkosti starobylé nemovité kulturní památky - kostela sv. Klimenta v Chržíně s přilehlým hřbitovem.

V této souvislosti si dovoluujeme upozornit na § 9, odst.3 zák. č. 20/1987 Sb., kde je uvedeno ... že organizace a občané, i když nejsou vlastníky kulturních památek, jsou povinni si počínat tak, aby nezpůsobili nepříznivé změny stavu kulturních památek nebo jejich prostředí a neohrožovali zachování a vhodné společenské uplatnění kulturních památek.

Jsme toho názoru, že v tomto případě je zamýšlený dobývací prostor, a to v rozsahu zakresleném v předložené situaci, v rozporu s uvedeným zněním památkového zákona a principy ochrany kulturních památek a jejich prostředí.

Z tohoto důvodu s navrženým rozsahem dobývacího prostoru nesouhlasíme; těžbu na tomto místě nedoporučujeme, nebo alespoň požadujeme posunout hranici dobývacího prostoru dále od areálu kulturní památky kostel sv. Klimenta, a to do vzdálenosti cca 200 m.

V této souvislosti si dovoluujeme pro úplnost doplnit, že jsme na uvedenou skutečnost tzn. projednat hranice dobývacího prostoru upozornili již v roce 2004, a to v souvislosti se záměrem na stanovení dobývacího prostoru společnosti KABET Morava s.r.o. Již tehdy byl předložen obdobný záměr o stejných hranicích dobývacího prostoru směrem ke kostelu jako v tomto případě.

Městský úřad Slaný
odbor kultury
Vladimír Příbyl

PhDr. Vladimír Příbyl
vedoucí odboru kultury
Městského úřadu Slaný

Na vědomí:

- Obecní úřad Chržín
- Obecní úřad Sazená
- P. Josef Ptáček, Římskokatolická farnost Kralupy nad Vltavou, Chmelova 212, 278 01 Kralupy nad Vltavou
- Národní památkový ústav, územní odborné pracoviště středních Čech v Praze, Sabinova 5, 130 11 Praha 3 - Žižkov, P. O. BOX 45

2741600107 - 14 2007



MIZPP00F0ERX

Krajská hygienická stanice Středočeského kraje se sídlem v Praze

MINISTERSTVO ŽIVOTNÍHO PROSTŘEDÍ

Vršovická 65

100 10 Praha 10 Vršovice

Vaše zn.: 15345/ENV/06

Ze dne: 3.1. 2007

Č.j.: 149-216/2007/KI, KL

Vyřizuje: Klesnilová Ivana, Ing.

MINISTERSTVO
ŽIVOTNÍHO PROSTŘEDÍ

27. 01. 2007

Číslo jednací:

4802

M.ENV:

V Kladně dne: 16.1.2007

Věc: Dobývací prostor Sazená, stanovisko Krajské hygienické stanice Středočeského kraje se sídlem v Praze k zjišťovacímu řízení.

Na základě žádosti Ministerstva životního prostředí posoudila Krajská hygienická stanice Středočeského kraje se sídlem v Praze jako dotčený orgán státní správy ve smyslu § 6 zák.č. 100/2001 Sb. v platném znění předloženou dokumentaci „Dobývací prostor Sazená“.

Pro zhodnocení souladu předloženého návrhu s požadavky předpisů v oblasti ochrany veřejného zdraví **požadujeme pro dokumentaci EIA podrobné zpracování akustické a rozptylové studie.** V akustické studii je třeba zhodnotit vliv bodových (stabilní technologická zařízení i důlní mechanizace) i liniových zdrojů hluku (související obslužná doprava pískovny) na nejbližší obytnou zástavbu. V rozptylové studii je třeba vyhodnotit možné nepříznivé účinky především zvýšené prašnosti při těžbě a výfukových plynů z motorů na zdraví obyvatel.

Odůvodnění:

Předmětem zájmu je otevření dobývacího prostoru Sazená a vydobytí zásob šterkopísku. Po skončení těžby je plánovaná rekultivace. Předpokládaná doba exploatace ložiska je cca 22 let. Dobývání suroviny je plánováno provádět povrchového způsobem za sucha pomocí kolových nakladačů ve dvou těžebních řezech. Úprava suroviny bude prováděna na mobilním nebo semimobilním zařízení, a to jak třídění, tak i případné drcení a praní. Pro hodnocení vlivu na ovzduší a hlukovou situaci budou zpracovány samostatné studie (akustická a rozptylová), které budou přílohou dokumentace EIA.

Miroslava Hrušková
RNDr. Miroslava Hrušková
vedoucí oddělení komunální hygieny
územní pracoviště Kladno

Rozdělovník: adresát
KHS HK

**Krajská hygienická stanice
Středočeského kraje
se sídlem v Praze
Územní pracoviště Kladno
Oddělení hygieny komunální**

sídlo: Dittrichova 17, 128 01 Praha 2
územní pracoviště v Kladně

tel: 234118111

fax: 224916561

e-mail: info@khsstc.cz

Ul. gen. Klapálka 1583, 272 01 Kladno

tel: 312292011

fax: 312292019

e-mail: info@khsstc-kl.cz



ČESKÁ INSPEKCE
ŽIVOTNÍHO PROSTŘEDÍ

Oblastní inspektorát Praha
Sekretariát ředitele OI Praha
Dělnická 12, 170 00 Praha 7
tel.: 266 793 330, fax: 266 793 333
e-mail: sekretariat@ph.cizp.cz, www.cizp.cz
e-mail: info@ph.cizp.cz
IČ: 41 69 32 05



MŽP
Vršovická 65
100 10 Praha 10 - Vršovice

410

31.01.2007
7848
ENV/07

2
1

Váš dopis značky / ze dne
15345/ENV/06

Naše značka
41/ŘI/0701027.01/07/PVB

Vyřizuje / linka / email
Ing. Václav Beroušek / 3385 / berousek@ph.cizp.cz

Místo a datum
Praha, 29.1. 2007

Věc: Posuzování vlivů na životní prostředí – zahájení zjišťovacího řízení k záměru „Dobývací prostor Sazená“, zařazenému v kategorii I zákona č. 100/2001 Sb., v aktuálním znění na životní prostředí

Oddělení ochrany ovzduší:

Hodnocení výše uvedené akce na životní prostředí, je z hlediska platné legislativy o ochraně ovzduší vypracováno srozumitelně a dostatečným způsobem. V případě realizace, bude ČIŽP OI Praha OOO vyžadovat řešení v souladu s platnými právními předpisy o ochraně ovzduší. Jinak nemáme k předloženému materiálu připomínek. Toto vyjádření nenahrazuje povolení orgánu ochrany ovzduší k této akci v rámci zákona č. 86/2002 Sb., o ochraně ovzduší a o změně některých dalších zákonů, ve smyslu zákona č. 100/2001 Sb., o posuzování vlivu na životní prostředí a o změně některých souvisejících zákonů.

Vyřizuje: ing. Jiráskova Petr

Oddělení odpadového hospodářství:

Z předloženého oznámení vyplývá, že v rámci rekultivace území budou využívány pouze skryvkové materiály vznikající v dané lokalitě při realizaci záměru. Tyto skryvkové materiály tedy nenaplňují definici pojmu odpad dle § 3 zákona o odpadech. Záměr pro provedení rekultivace nepředpokládá jakýkoliv příjem dalších výkopových zemín – odpadů z jiných lokalit, ani rekultivaci pomocí případných certifikovaných výrobků.

Z hlediska zákona č. 185/2001 Sb., o odpadech, v platném znění má inspekce následující připomínky:

1. V případných navazujících dokumentech procesu EIA by bylo vhodné uvést odhadované množství odpadů, které budou vznikat při realizaci záměru a to na základě poznatků z činnosti stejného charakteru (těžebny štěrkopísku).
2. Inspekce upozorňuje, že odpady z obalů a nádob se zbytky ropných látek, jejichž vznik předpokládá zpracovatel záměru, je z hlediska vyhlášky č. 381/2001 Sb „Katalog odpadů“ vhodnější zařadit pod kat. č. 15 01 10* Obaly obsahující zbytky nebezpečných látek nebo obaly těmito látkami znečištěné. Zpracovatel obaly a nádoby znečištěné ropnými látkami zařadil pod odpad kat. č. 05 01 03 * Kaly ze dna nádrží na ropné látky.

Vyřizuje : Kůs

Oddělení ochrany vod:

V následujícím stupni řízení EIA požadujeme předložit hydrogeologické posouzení lokality, zejména z hlediska ovlivnění hladiny podzemní vody v blízkých studních. V posouzení požadujeme zohlednit jak vliv těžby štěrkopísků, tak vliv jímacího vrtu, pokud bude realizován. Z předložené dokumentace vyplývá, že v rámci rekultivace nebude dovážen žádný externí materiál a že bude využíván jen materiál ze skrývky. S uvedeným řešením ČÍŽP souhlasí. K předloženému materiálu nemáme další připomínky.

Vyřizuje: Lamačová

Oddělení ochrany přírody:

Těžbou dojde k ovlivnění stávajícího ÚSES. Zda lze tyto zásahy akceptovat bude řešit dokumentace EIA. Nejcennějším územím je svah s jižní expozicí, který je pozůstatkem bývalé pískovny. Záměr předpokládá částečné odtěžení tohoto svahu, čímž budou ohroženy 4 druhy zjištěných zvláště chráněných živočichů, kteří zde nacházejí útočiště. Je vhodné zásahy do tohoto svahu minimalizovat, popř. zachovat bez zásahu.

Vyřizuje: Venclová

Oddělení ochrany lesa:


Z hlediska zákona č. 289/1995 Sb., o lesích, a zákona č. 282/1991 Sb., o České inspekci životního prostředí a její působnosti v ochraně lesa v platném znění pozdějších předpisů, máme k předložené dokumentaci tuto připomínku: z předloženého záměru nevyplývá, jestli mimo lesní pozemek p. p. č. 148/2 nebudou ostatní pozemky určené k plnění funkcí lesa ohroženy těžbou, nebo jinak ohroženy v delším časovém horizontu.

Vyřizuje: Myslivec

Závěr: K předloženému oznámení máme shora uvedené připomínky, které požadujeme zohlednit při zpracování dokumentace vlivů záměru na ŽP.


Ing. Václav Beroušek
zástupce ředitele OI Praha

Příloha: Oznámení zpět.





MIZPP00F0LOZ

Útvar: Odbor výkonu státní správy I

značka: 500/52/503 10/07

dne: 16.1.2007

MINISTERSTVO
ŽIVOTNÍHO PROSTŘEDÍ

7

Datum dne/ 18-01-2007

Příloha/ příloha:

Vnitřní sdělení: pro odbor posuzování vlivů na životní prostředí IPPC

Číslo jednací: 4355 /ENV/04

Věc: vyjádření k hodnocení vlivu stavby „Dobývací prostor Sazená“ na životní prostředí podle zákona č. 100/2001 Sb., ve znění zákona č. 93/2004 Sb., zahájení zjišťovacího řízení, z hlediska ochrany zemědělského půdního fondu

Obdrželi jsme Vaši žádost ze dne 3.5.2007 č.j. 15345/ENV/06, o vyjádření k oznámení záměru „Dobývací prostor Sazená“, který bude podroben zjišťovacímu řízení podle § 6 odst. 3 zákona č.100/2001 Sb..

Tento návrh dobývacího prostoru jsme již posuzovali v roce 2004, kdy byl označen jako Sazená II. Představoval zábor 32,24 ha zemědělské půdy, kultura orná, hodnocenou IV. třídou ochrany půd (12,2 ha), a I. třídou ochrany půd (20,04 ha). Kopii toho stanoviska přikládáme.

Vzhledem k tomu, že nyní předkládaný záměr je téměř shodný, trváme na podmínkách, které jsme vyslovili v této věci v roce 2004 (č.j.500/1422/503 10/04 ze dne 12.7.2004).

Příloha: dokumentace EIA

Ing. Miloslav Kuklík
ředitel odboru výkonu státní správy I
pracoviště Praha 2, Podskalská 19, 12800

Vyřizuje: Krátká
Telefon 221982388

Vyřazeno: 13. 07. 2004
Kuklík

13/4.04
Maz

Útvar: Odbor výkonu státní správy I

značka: 500/1422/503 10/04

dne: 12.7.2004

13. 7. 04

Vnitřní sdělení: pro odbor posuzování vlivů na životní prostředí a IPPC

Věc: vyjádření k hodnocení vlivu stavby „Dobývací prostor Sazená II“ na životní prostředí podle zákona č. 100/2001 Sb., ve znění zákona č. 93/2004 Sb., zahájení zjišťovacího řízení, z hlediska ochrany zemědělského půdního fondu

Obdrželi jsme Vaši žádost ze dne 24.6.2004 č.j. 3739/OPVI/04, o vyjádření k oznámení záměru „Stanovení dobývacího prostoru a následná hornická činnost na výhradním ložisku šterkopísku Sazená II (B3 216501)“, který bude podroben zjišťovacímu řízení podle § 7 zákona č.100/2001 Sb..

Předmětný návrh dobývacího prostoru Sazená II představuje zábor 32,24 ha zemědělské půdy. Jedná se o ornou půdu, hodnocenou IV. třídou ochrany půd (12,2 ha), a I. třídou ochrany půd (20,04 ha).

S navrhovaným záměrem stanovení dobývacího prostoru Sazená II je možno souhlasit za předpokladu splnění těchto podmínek:

- Omezit na nezbytně nutnou míru zábor zemědělské půdy (hodnocena I. třídou ochrany půd).
- Zajistit přístupy na zemědělské pozemky a vybudovat náhradní komunikace a polní cesty, které budou v dotčené lokalitě přerušeny, případně úplně zrušeny.
- Řešit vodní poměry vzniklé změnou konfigurace terénu v souvislosti s těžební činností a zajistit případná protierozní opatření v daném území.
- Řádně provést skrývku kulturních vrstev ornice a podomíči (odděleně) pro následné využití při rekultivaci na zemědělskou půdu.

Příloha: dokumentace EIA

Ing. Miloslav Kuklík
ředitel odboru výkonu státní správy I
pracoviště Praha 2, Podskalská 19, 12800

Vyřizuje: Krátká
Telefon 221982388

Kuklík 13/7

SEKRETARIAT - právní předst. odborné pracovní skupiny - EIP 9 19CC (A podatelna)



OBVODNÍ BÁŇSKÝ ÚŘAD V KLDNĚ 17/1 D2 H.1.

PRACOVISŤE PRAHA, KOZÍ 4, P.O. BOX 31, 110 00 PRAHA 1



Ministers MIZPP00F1ESF

Vršovická 65

100 10 Praha 10

MINISTERSTVO
ŽIVOTNÍHO PROSTŘEDÍ
Dělo číslo: 11 01 2007
Číslo jednací: 2343
04

Vaše žádost ze dne
15345/ENV/06

Naše č. jednací
00099/2006/02/001

Vyřizuje/linka
Ing. Karel Herrmann
obvodní báňský inspektor

V Praze
9.1.2007

Věc: Žádost o vyjádření Obvodního báňského úřadu v Kladně k záměru

K předložené dokumentaci, zpracované v souladu s ust. § 6 zák. č. 100/2001 Sb. o posuzování vlivů na životní prostředí ve znění pozdějších předpisů, týkající se záměru těžby šterkopísku a následné rekultivace v navrhovaném dobývacím prostoru Sazená, nemá Obvodní báňský úřad v Kladně připomínek.

Obvodní báňský úřad v Kladně
pracoviště Praha
Kozí 4
PO BOX 31
110 01 Praha 1

Ing. Dušan Havel
předseda úřadu

v.z. Ing. Vlastimil Neliba
zástupce předsedy úřadu

Ministerstvo životního prostředí
České republiky

INTERNÍ SDĚLENÍ

Pro: Ing. Jaroslavu Honovou, ředitelku odboru posuzování vlivů na ŽP a IPPC
Od: Ing. Jana Kužela, ředitele odboru ochrany ovzduší

Naše č.j.: 30/740/07/JR 702/ENV/07
Vaše č.j.: 15345/ENV/06
Vyřizuje: Mgr. Ratajová/1.2455
Dne: 5.1.2007

Věc: Posuzování vlivů na životní prostředí podle zákona č. 100/2001 Sb., ve znění
zákona č. 93/2004 Sb. – zahájení zjišťovacího řízení záměru „Dobývací prostor
Sázená“

Vážená paní ředitelko,

k předloženému oznámení záměru „Dobývací prostor Sázená“ má odbor ochrany ovzduší následující připomínky.

Považujeme za vhodné v dokumentaci vlivů záměru na životní prostředí, v kapitole zabývající se charakteristikou stavu složek životního prostředí v dotčeném území, uvést kromě popisu klimatických podmínek na dotčeném území také současný stav kvality ovzduší, tj. uvést informaci o znečišťujících látkách, překračování imisních limitů, popř. cílových imisních limitů, vymezení oblastí se zhoršenou kvalitou ovzduší.

Rozptylová studie, která bude součástí dokumentace by měla být zpracována zejména pro látky, které budou produkovány v důsledku těžby a dopravy související s uvedeným záměrem, tj. PM₁₀, NO₂, CO, benzen.

S pozdravem



Ing. Jan Kužel
ředitel odboru ochrany ovzduší



MIZPP00F2ZBC

INTERNÍ SDĚLENÍ**PRO :** odbor posuzování vlivů na životní prostředí a IPPC (OPVI)**OD:** odboru ochrany vod (OOV)**DNE :** 15. 1. 2007**Č.J. :** 55/650/07; 702/ENV/07**VYŘIZUJE:** RNDr. J. Skalický, CSc.**K ČJ.:** 15345/ENV/06**Věc: Stanovisko k ochraně vod – oznámení záměru „Dobývací prostor (DP) Sazená.”**

Předmětem těžby v DP Sazená je vydobytí zásob šterkopísku o celkovém objemu 3 058 tis. m³. Předpokládá se, že na pozemních o rozloze 32, 6099 ha bude maximální roční objem těžby 220tis m³ (tj. cca 350 tis. tun) šterkopísku. Předpokládaná doba exploatace ložiska je cca 22 let. Po ukončení těžby je plánována technická a biologická rekultivace.


Zájmové území neleží v Chráněné oblasti přirozené akumulace vod (CHOPAV).

DP ložiska Sazená leží hydrologicky v dolní části povodí Vltavy (Vltava pod Zákolanským potokem) a jejího levostranného přítoku Bakovského potoka, který u obce Vepřek ústí do Vltavy. Bakovský potok protéká přibližně 400 m severně od záměru a vytváří zaříznuté údolí, které dosahuje hloubky až 40 m. přibližně ve stejné vzdálenosti od záměru pod obcí Chržín se nachází Budihostický a Chržínský rybník. Severovýchodně od navrhovaného DP Sazená se nachází významný turonský pramenní vývěr, odvodňující pravděpodobně podzemní vodu z puklinového kolektoru vyvinutého v horninách spodnoturonského stáří. Vývěr je stavebně upraven a sveden do nedaleké malé vodní plochy, kterou protéká vodoteč Mlýnského potoka a spojuje ji s Bakovským potokem. Širší zájmové území náleží okrajové části české křídové pánve. Na jihu se hydrogeologicky přimyká k rajónu č. 4530 – Roudnická křída. V ložisku šterkopísku se nevytváří samostatná zvedň podzemní vody, neboť se jedná o vyšší terasu Vltavy. Srážková voda prostupuje šterkopísky a napájí zvedň spodnoturonských hornin. Ložisko je suché, ale na jeho bázi dochází ke vzlínání podzemní vody do uložených šterkopísků. V okolí DP Sazená se nacházejí mělké domovní studny, které zachycují údolní prameny na bázi spodnoturonských sedimentů, nebo odebírají vodu z údolních náplavů Bakovského potoka. Vodu ze studní využívají obyvatelé okolních obcí jako užitkovou, a to převážně v letním období k zalévání zahrad. Podrobné posouzení hydrogeologických poměrů bude součástí dokumentace EIA.

V předloženém záměru jsou navržena následující opatření, která je nutné provést k prevenci, vyloučení, snížení, popřípadě kompenzaci nepříznivých vlivů z hlediska ochrany vod:

- Je nutné dodržet stanovenou bázi těžby a vyvarovat se zásahu do podzemní vody.
- Ponechat krycí vrstvu nad hladinou podzemní vody v tloušťce minimálně 1 m.
- Je nutné zabezpečit důsledné dodržování ochranných opatření proti možnosti znečištění podzemních vod těžebním a dopravním provozem.
- Je třeba zabezpečit stroje proti úniku ropných látek, provádět preventivní a pravidelnou údržbu veškeré mechanizace a dodržovat bezpečnostní opatření při manipulaci s ropnými látkami.
- Pro parkování těžebních a dopravních mechanismů a skladování pohonných hmot využívat nepropustnou parkovací a skladovací plochu s jímkou o dostatečném objemu, do níž bude svedena srážková voda omývající tuto plochu.
- Nutnou manipulaci s ropnými látkami v prostoru těžebny mimo zabezpečený prostor omezit na minimum.
- V případě úniku ropných látek neprodleně zahájit sanační práce a s kontaminovanou zemínou a vodou zacházet podle zákona č. 185/2001 Sb., o odpadech v platném znění.
- Místo maziv a paliv z ropných látek používat ekvivalentní snáze odbouratelné produkty.
- Pro případ úniku ropných derivátů je potřeba zpracovat havarijní plán, která bude předložena k posouzení vodohospodářskému úřadu.
- Splaškové odpadní vody budou shromažďovány v nepropustné jímce a odtud vyváženy na ČOV.

Odbor ochrany vod s předloženým záměrem souhlasí za předpokladu dodržení pravidel stanovených nařízením vlády č. 61/2003 Sb., o ukazatelích a hodnotách přípustného znečištění povrchových a odpadních vod, náležitostech povolení k vypouštění odpadních vod do vod povrchových a do kanalizací a o citlivých oblastech a dále pravidel stanovených vyhláškou č. 450/2005 Sb., o náležitostech nakládání se závadnými látkami a náležitostech havarijního plánu, způsobu a rozsahu hlášení havárií, jejich zneškodňování a odstraňování jejich škodlivých následků a dalších výše uvedených závazků k ochraně životního prostředí.


RNDr. Jan Hodovský
ředitel odboru ochrany vod

MINISTERSTVO ŽIVOTNÍHO PROSTŘEDÍ

Odbor geologie
100 00 Praha 10, Vršovická 65
tel. 26712 1111, fax 272743767


V Praze dne 9.1.2007
Č.j.:24/660/07
702/ENV/07
Vyřizuje: Pg.Dadák

Interní sdělení pro : odbor posuzování vlivu na ŽP a IPPC.

Věc: vyjádření odboru geologie k zahájení zjišťovacího řízení k záměru „Dobývací prostor Sazená“.


Odbor geologie po prostudování záměru „Dobývací prostor Sazená“ se domnívá, že vzhledem k problematickým okruhům na ložisku štěrkopísku, jako je ochrana přírody a krajiny včetně stanoveného územního systému ekologické stability, je zapotřebí dopracovat záměr do formy **Dokumentace** vlivů stavby na životní prostředí.

S pozdravem


RNDr. Martin Holý
ředitel odboru geologie



MINISTERSTVO ZEMĚDĚLSTVÍ



Číslo dokumentu: 14-01-2007
Číslo jednací: 5334
9
07

ODBOR STÁTNÍ SPRÁVY,
HOSPODÁŘSKÉ ÚPRAVY
A OCHRANY LESŮ
ČÍSLO ÚTVARU: 16210

VÁŠ DOPIS ZN.: 15345/ENV/06
ZE DNE: 3. 1. 2007

SPISOVÁ ZN.:
NAŠE ČJ.: 672/07-16210

VYŘIZUJE: RNDr. Friedl
TELEFON: 221 812 381
FAX: 221 812 991
E-MAIL: karel.friedl@mze.cz

ADRESA: TĚŠNOV 17, 117 05 PRAHA 1

DATUM: 14. 1. 2007

Ministerstvo životního prostředí
Odbor posuzování vlivů na životní prostředí
a IPPC
Vršovická 65
100 10 Praha 10

Věc: Posuzování vlivů na životní prostředí podle zákona č. 100/2001 Sb., ve znění pozdějších předpisů, vyjádření k zahájení zjišťovacího řízení o vlivu na životní prostředí záměru „Dobývací prostor Sazená“.

Ministerstvo zemědělství jako dotčený správní úřad, podává podle § 6 odst. 5 zákona č. 100/2001 Sb., o posuzování vlivů na životní prostředí, ve znění pozdějších předpisů, vyjádření k zahájení zjišťovacího řízení k záměru „Dobývací prostor Sazená“.

Navrhovaná těžba šterkopísků v dobývacím prostoru /DP/ Sazená, na ploše 32,61 ha představuje značný zásah do přírodního prostředí. Z údajů v předložené dokumentaci je však patrné, že pozemky určené k plnění funkcí lesa /PUPFL/ budou dotčeny pouze v malé míře. Z celkové plochy navrhovaného záboru (32,61 ha), je navrhováno odnětí pouhých 0,4741 ha pozemků určených k plnění funkcí lesa. Takový zábor považujeme za přijatelný.

Záměr předpokládá v rámci rekultivace vytěžených ploch, že plocha několikanásobně větší (3,05 ha), bude rekultivována na les, takže dojde k rozšíření plochy PUPFL.

Ing. Jiří John

Ing. Jiří John
ředitel odboru státní správy,
hospodářské úpravy

MINISTERSTVO
ZEMĚDĚLSTVÍ
Česká republika
117 05 Praha 1, Těšnov 17

Přílohy: zpět ~~dokumentace~~



Národní památkový ústav

územní odborné pracoviště středních Čech v Praze

Sabinova 5
130 11 Praha 3 - Žižkov
P. O. BOX 45

410

Telefon: +420-274008111
Fax: +420-274008112
E-mail: sekretariat@spusc.cz



MIZPP00F0QTB

Ministerstvo životního prostředí

Vršovická 65

100 00 Praha 10 - Vršovice

pošta číslo/čas přijetí:

17. 01. 2007

číslo jednací:

4855 /ENV/06

Váš dopis značky/ze dne
15345/Env/06

Naše značka
NPÚ-321/120/2007

Vyřizuje/linka
Bočková/268

V Praze dne
15.1.2007

Věc: Sazená, správní obvod obce Slaný, „Dobývací prostor Sazená“ – odborné vyjádření

K Vaší žádosti výše uvedeného čísla o vyjádření k záměru „Dobývací prostor Sazená“ sdělujeme následující:

Vně zastavěného území obcí Sazená, Chržín a Uhy se ve smyslu zákona č. 20/1987 Sb., o památkové péči, nenacházejí kulturní památky:

Je nezbytné, aby veškeré práce, které nějakým způsobem budou narušovat terén, byly nahlášeny (s dostatečným předstihem) Archeologickému ústavu AVČR v Praze a příslušné regionální archeologické instituci - aby jim byl umožněn záchranný archeologický výzkum (dodržení § 22 zákona č. 20/1987 Sb.).

Na Vámi řešeném území se mohou vyskytovat kulturní památky místního významu (drobná solitérní architektura jako např. sochařská díla, Boží muka, kříže, kapličky, zvoničky, milníky), které je nutno zachovat na původním místě a ochránit před poškozením.



Ing. Jan Žižka
náměstek pro výkon památkové péče