

# MINISTERSTVO ŽIVOTNÍHO PROSTŘEDÍ

100 10 PRAHA – VRŠOVICE, Vršovická 65

V Praze dne 16. listopadu 2007

Č.j.: 87758/ENV/07

## ZÁVĚR ZJIŠŤOVACÍHO ŘÍZENÍ

podle § 7 zákona č. 100/2001 Sb., o posuzování vlivů na životní prostředí a o změně některých souvisejících zákonů (zákon o posuzování vlivů na životní prostředí), ve znění pozdějších předpisů

### Identifikační údaje:

**Název:** Pokračování hornické činnosti OKD, a. s., Dolu Paskov na období 2011 – 2020

**Kapacita (rozsah) záměru:** Jde o pokračování hornické činnosti v rozšířeném DP Staříč o celkové rozloze 42 512 468 m<sup>2</sup>.  
Je uvažováno s následujícími kapacitními údaji těžby v posuzovaném období:  
v letech 2011 – 2017: 1 150 000 tun uhlí ročně,  
v letech 2018 – 2020: 1 000 000 tun uhlí ročně,  
v letech 2011 – 2017: 290 000 tun hlušiny na odval Staříč II,  
v letech 2018 – 2020: 250 000 tun hlušiny na odval Staříč II,  
v letech 2011 – 2020: 640 000 tun výpěrků na odval „D“ u úpravny Paskov (zčásti i na odval D2).

**Charakter záměru:** Záměrem je pokračování hlubinné těžby uhlí ve stávajícím dole, úprava vytěžené suroviny a zahlazení následků těžby sanací a rekultivací území, eventuálně řešení důlních škod včetně případných objektů postižených poklesy terénu, způsobenými těžbou, v rámci rozšířeného DP na současnou výměru 42,51 km<sup>2</sup>, přičemž území postižené poklesy terénu z dobývání uhelných slojí se neprojeví na celé ploše DP. Západní a severní demarkaci DP však místy mírně překročí. Doprovodnou činností, kterou je nezbytné provádět z důvodů bezpečnosti práce, je tzv. degazace dolu – odčerpávání hořlavého a výbušného zemního plynu s převahou metanu.

**Umístění:** kraj: Moravskoslezský  
obce: Brušperk, Fryčovice, Frýdek-Místek, Hukvaldy, Krmelín, Palkovice, Paskov, Staříč, Sviadnov, Žabeň  
kat. území: Brušperk, Fryčovice, Frýdek, Chlebovice, Lysůvky, Rychaltice, Krmelín, Palkovice, Paskov, Staříč, Sviadnov, Žabeň

**Zahájení:** 2011 (pokračování těžby)

**Ukončení:** 2020

**Oznamovatel:** OKD, a.s., Důl Paskov  
Staříč 528, 739 43 Staříč

Záměr „Pokračování hornické činnosti OKD, a. s., Dolu Paskov na období 2011 – 2020 „ naplňuje dikci bodu 2.3 kategorie I přílohy č. 1 k zákonu č. 100/2001 Sb., o posuzování vlivů na životní prostředí, ve znění pozdějších předpisů (dále jen „zákon“) Záměr má významný vliv na životní prostředí, a proto bude posuzován podle zákona. Dle § 7 zákona bylo provedeno zjišťovací řízení, jehož cílem bylo zjištění, zda může předložené oznámení s náležitostími dle přílohy č. 4 k zákonu nahradit dokumentaci, případně upřesnění informací, které je vhodné uvést do dokumentace o hodnocení vlivů záměru na životní prostředí.

Na základě provedeného zjišťovacího řízení dospěl příslušný úřad k závěru, že **předložené oznámení dle přílohy č. 4 k zákonu není nutné dopracovávat považuje se za dokumentaci.**

### **Odůvodnění:**

Ke zveřejněnému oznámení záměru se během zjišťovacího řízení vyjádřily následující dotčené územní samosprávné celky, dotčené správní úřady a veřejnost:

1. Obec Paskov
2. Obec Řepiště
3. Obec Sviadnov
4. Obec Žabeň
5. Krajský úřad Moravskoslezského kraje, odbor životního prostředí a zemědělství
6. Magistrát města Frýdku-Místku, odbor životního prostředí a zemědělství
7. Magistrát města Ostravy, odbor ochrany životního prostředí
8. Krajská hygienická stanice Moravskoslezského kraje se sídlem v Ostravě
9. Česká inspekce životního prostředí, oblastní inspektorát Ostrava
10. Ministerstvo životního prostředí, odbor výkonu státní správy IX
11. Povodí Odry, státní podnik
12. Obvodní báňský úřad v Ostravě
13. Ministerstvo životního prostředí, odbor ochrany ovzduší
14. Ministerstvo životního prostředí, odbor ochrany vod
15. Ministerstvo životního prostředí, odbor odpadů
16. Ministerstvo životního prostředí, odbor geologie
17. Agentura ochrany přírody a krajiny České republiky
18. Veřejnost


Předložené oznámení záměru splňuje v dostatečném rozsahu náležitosti přílohy č. 4 k zákonu. Příslušný úřad neobdržel žádný striktní požadavek na dopracování dokumentace EIA (nejednoznačné vyjádření AOPK ČR bylo konzultováno s příslušnými pracovníky Stře-

diska Ostrava – oznámení může nahradit dokumentaci v další fázi procesu EIA). V rámci vyjádření jednotlivých občanů byl konstatován nesouhlas s pokračováním hornické činnosti.

Všechny obdržené připomínky budou zohledněny v rámci zpracování posudku a při formulaci stanoviska příslušného úřadu dle § 10 zákona.

Závěr zjišťovacího řízení nenahrazuje vyjádření dotčených správních úřadů, ani příslušná povolení podle zvláštních právních předpisů. Závěr zjišťovacího řízení není rozhodnutím vydaným ve správním řízení a nelze se proti němu odvolat.

MINISTERSTVO ŽIVOTNÍHO PROSTŘEDÍ  
100 10 PRAHA 10, Vršovická 65

  
Ing. Jaroslava HONOVÁ  
ředitelka odboru

31posuzování vlivů na životní prostředí a IPPC

### **Příloha**

- kopie vyjádření obce Paskov ze dne 12.10.2007
- kopie vyjádření obce Řepiště ze dne 08.11.2007
- kopie vyjádření obce Sviadnov ze dne 08.10.2007
- kopie vyjádření obce Žabeň ze dne 19.09.2007
- kopie vyjádření KÚ Moravskoslezského kraje, OŽPZ, ze dne 06.11.2007
- kopie vyjádření Magistrátu města Frýdku-Místku, OŽPZ, ze dne 31.10.2007
- kopie vyjádření Magistrátu města Ostravy, OŽP, ze dne 24.09.2007
- kopie vyjádření KHS Moravskoslezského kraje se sídlem v Ostravě ze dne 27.09.2007
- kopie vyjádření ČIŽP, OI Ostrava, ze dne 24.09.2007
- kopie vyjádření MŽP, OVSS IX, 12.10.2007
- kopie vyjádření Povodí Odry, s. p., ze dne 25.09.2007
- kopie vyjádření OBÚ v Ostravě ze dne 19.09.2007
- kopie vyjádření MŽP, odboru ochrany ovzduší, ze dne 24.09.2007
- kopie vyjádření MŽP, odboru ochrany vod, ze dne 17.09.2007
- kopie vyjádření MŽP, odboru odpadů, ze dne 18.09.2007
- kopie vyjádření MŽP, odboru geologie, 25.09.2007
- kopie vyjádření AOPK ČR ze dne 27.09.2007
- kopie vyjádření Ing. Lumíra Dvorského ze dne 12.10.2007
- kopie vyjádření Ing. Václava Dvorského a dalších občanů ze dne 08.10.2007
- kopie vyjádření pí Aleny Horklové ze dne 02.10.2007
- kopie vyjádření pí Radmily Pachlopníkové a Aleše Macourka ze dne 07.10.2007

### **Obdrží**

*oznamovatel, dotčené územní samosprávné celky, dotčené správní úřady*

Obec Paskov, Nádražní 700, 739 21 Pask  
telefon: 558 671 118, fax: 558 671 222  
e-mail [ou@obec-paskov.cz](mailto:ou@obec-paskov.cz)



Ministerstvo životního prostředí  
Ing. Karásek  
odbor posuzování vlivů na životní prostředí  
Vršovická 65  
100 10 Praha 10 - Vršovice

MINISTERSTVO  
ŽIVOTNÍHO PROSTŘEDÍ  
P

Dělo řad/ Čas příj. 15-10-2007  
Číslo jednací: 74605 /ENV/ 07

č.j. 1647/2007

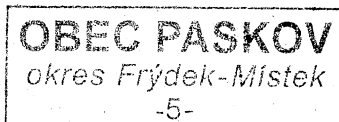
Vyřizuje: Strnadlová

V Paskově dne 12.10.2007

### Vyjádření

Obec Paskov po prostudování záměru „Pokračování hornické činnosti OKD, a.s. Dolu Paskov na období 2011-2020“ vydává kladné vyjádření k uvedenému záměru.

V příloze Vám zasíláme potvrzení o zveřejnění informace.



  
Ing. Petr Pauk  
starosta obce



MIZPP00J7KAP

MINISTERSTVO ŽIVOTNÍHO PROSTŘEDÍ 710

# Obec ŘEPIŠTĚ

Mírová 178, PSČ 739 31

Období: - 9 - 11 - 2007  
Číslo jednací: 2259 /ENV/ 07

Ministerstvo životního prostředí  
Vršovická 65  
100 10 Praha 10 - Vršovice

Váš dopis / ze dne

Naše značka  
565/2007

Vyřizuje  
Vojkovská

Datum  
08.11.2007

**Věc: Oznámení záměru „Pokračování hornické činnosti OKD, a.s., Dolu Paskov na období 2011-2020“**

Vaše oznámení ze dne 06.09.2007 č. j. 62974/ENV/07 ve věci záměru „Pokračování hornické činnosti OKD, a.s., Dolu Paskov na období 2011-2020“ bylo na úřední desce obce Řepiště vyvěšeno 19.9.2007 a sejmuto 10.10.2007.

Obec Řepiště jako dotčený územně samosprávný celek sděluje, že vůči výše uvedenému záměru nemá připomínky.

S pozdravem

**OBEC ŘEPIŠTĚ**  
okres Frýdek - Místek

Rostislav Kozušník  
starosta

M10



MINISTERSTVO  
ŽIVOTNÍHO PROSTŘEDÍ

10-10-2007 Počet listů  
přilož:

73406 /ENV/ 04

Ministerstvo životního prostředí  
Ing. Karásek  
Vršovická 65  
100 10 PRAHA 10

VÁŠ DOPIS ZNAČKY

NAŠE ZNAČKA

VYŘIZUJE

VE SVIADNOVĚ, DNE

815/2007/No-Ma

D.Novák

2007-10-08

**Posuzování vlivů na životní prostředí podle zákona č. 100/2001 Sb., ve znění  
pozdějších předpisů – zahájení zjišťovacího řízení k záměru zařazenému  
v kategorii I**

V souladu s žádostí Ministerstva životního prostředí zn. 62974/ENV/07 ze dne 6.9.2007 Vám zasíláme informaci, že záměr „Pokračování hornické činnosti OKD, a.s. Dolu Paskov na období 2011 – 2020“ byl vyvěšen na úředních deskách obce a na internetu v době od 19.9.2007 – 08.10.2007 a sdělujeme, že k výše uvedené záležitosti nebyla doručena žádná vyjádření veřejnosti.

Obec Sviadnov nemá k dokumentaci nazvané „Pokračování hornické činnosti OKD, a.s. Dolu Paskov na období 2011 – 2020“ rovněž žádné připomínky ani doplňující návrhy.

S pozdravem

David Novák  
starosta obce

**OBEC SVIADNOV**  
739 25 SVIADNOV



MIZPP00HEWSA

**Obecní úřad Žabeň, Žabeň 62, 738 01 Frýdek - Místek**  
IČO 00576867, neplátce DPH, tel. 558 655 466, bank. spoj. KB a.s., FM 29528-781/0100

Ministerstvo životního prostředí  
Ing. Karásek  
Vršovická 65  
100 10 Praha 10 – Vršovice

MINISTERSTVO ŽIVOTNÍHO PROSTŘEDÍ  
4/10  
1  
Datum vydání: 21-09-2007  
Číslo přílohy: 07  
Číslo listů: 07

V Žabni 19. září. 2007

Vaše značka 62974/ENV/07 Naše zn. 220/2007/K1

**Vyjádření k záměru „Pokračování hornické činnosti OKD, a.s., Dolu Paskov na období 2011 – 2020“**


Na základě zveřejnění informace o zahájení zjišťovacího řízení o posuzování vlivu na životní prostředí a po prostudování textové a mapové dokumentace nemáme připomínek k výše uvedenému záměru.

Předpokládané zahlazování následku škod vzniklé hornickou činností bude nutno v dotčených lokalitách řešit s vlastníky nemovitostí dle platných právních norem.

Nepředpokládané následky vzniklé hornickou činností bude třeba řešit po vzájemné dohodě s vlastníky nemovitostí.

Oznámení může nahradit dokumentaci vlivů záměru na životní prostředí v další fázi posuzování.

**Obecní úřad Žabeň**  
Žabeň 62  
738 01 Frýdek-Místek

  
Vítězslav Klega  
starosta



# KRAJSKÝ ÚŘAD

MORAVSKOSLEZSKÝ KRAJ

Odbor životního prostředí a zemědělství  
28. října 117, 702 18 OSTRAVA



MIZPP00J7M6V

VÁŠ DOPIS ZN.: 62974/ENV/07  
ZE DNE: 2007-09-06  
ČJ.: MSK 143081/2007  
SP. ZN.: ŽPZ/47023/2007/Kuč  
208.3 V10  
VYŘIZUJE: Ing. Dana Kučová  
TEL.: 595 622 907  
FAX: 595 622 396  
E-MAIL: dana.kucova@kr-moravskoslezsky.cz  
DATUM: 2007-11-06

Ministerstvo životního prostředí  
Odbor posuzování vlivů na životní prostředí  
a IPPC  
Vršovická 65  
100 10 Praha - Vršovice

MINISTERSTVO  
ŽIVOTNÍHO PROSTŘEDÍ  
P

Došlo dne/ čas příjezdu: 9 - 11 - 2007

Číslo jednací: 82319/ENV/07

## Vyjádření k záměru „Pokračování hornické činnosti OKD, a.s., Dolu Paskov na období 2011 - 2020“ dle zákona o posuzování vlivů na životní prostředí

Krajský úřad Moravskosleského kraje, odbor životního prostředí a zemědělství (krajský úřad), obdržel dne 18.9.2007 oznámení záměru „Pokračování hornické činnosti OKD, a.s., Dolu Paskov na období 2011 - 2020“ zařazeného do přílohy č. 1, kategorie I, bodu 2.3 dle zákona č. 100/2001 Sb., o posuzování vlivů na životní prostředí a o změně některých souvisejících zákonů (zákon o posuzování vlivů na životní prostředí), ve znění pozdějších předpisů.

Krajský úřad jako dotčený správní úřad posoudil předložené oznámení a vydal toto vyjádření:

Z hlediska zákona č. 114/1992 Sb., o ochraně přírody a krajiny, ve znění pozdějších předpisů:  
Krajský úřad, jako příslušný podle § 77a odst. 3 písm. w) a v souladu s ustanoveními § 45 h) a § 45 i) zákona o ochraně přírody a krajiny, konstatuje, že realizace uvedeného záměru nebude mít významný vliv (přímý ani dálkový) na evropsky významné lokality ani na ptáčích oblastech. Záměr není v rozporu se zájmy, které jsou v působnosti krajského úřadu podle zákona o ochraně přírody a krajiny.

Z hlediska zákona č. 334/1992 Sb., o ochraně zemědělského půdního fondu ve znění pozdějších předpisů:

Krajský úřad konstatuje, že záměr si nevyžádá přímý zábor zemědělské půdy. Pokud se týká odvalu, zpracovatel neuvádí bezprostřední potřebu rozšíření stávající výměry. V případě vzniku poklesových kotlin, které zpracovatel vyhodnocuje jako „velké a významně nepříznivé“, bude nezbytné navrhnout způsob rekultivačních opatření s následně vymezeným rekultivačním cílem, a to ve smyslu postupů daných uvedeným zákonem při řešení trvalých nebo dočasných záborů zemědělské půdy.

Z hlediska zákona č. 44/1988 Sb., o ochraně a využití nerostného bohatství (horní zákon), ve znění pozdějších předpisů:

V rámci pokračování hornické činnosti na období 2011-2020 je nutno zpracovat do dokumentace mapu poklesů a skupin stavení, včetně stanovení podmínek zajištění staveb proti účinkům poddolování.



Z hlediska zájmů chráněných ostatními zákony v oblasti životního prostředí ve své kompetenci nemá krajský úřad k výše uvedenému záměru připomínky.


Informace o oznámení záměru a o tom, kde je možno do oznámení nahlížet byla zveřejněna na úřední desce krajského úřadu od 2.10.2007.

Ing. Tomáš Kotyza  
vedoucí odboru  
životního prostředí a zemědělství

KRAJSKÝ ÚŘAD  
Moravskoslezský kraj  
odbor životního prostředí  
a zemědělství

- 1 -

Po dobu nepřítomnosti zastoupen  
**Ing. Milanem Machačern**  
vedoucím oddělení prevence  
a hodnocení vlivů na životní prostředí



# MAGISTRÁT MĚSTA FRÝDKU-MÍSTKU

ODBOR ŽIVOTNÍHO PROSTŘEDÍ A ZEMĚDĚLSTVÍ

Palackého 115, Frýdek-Místek, 738 22

WZPP00JPS8



MINISTERSTVO ŽIVOTNÍHO PROSTŘEDÍ

Došlo dne  
čas přijetí

- 8 - 11 - 2007

Počet listů  
příloh: 1

Číslo jednací: 81851/ENV/07

VÁŠ DOPIS ZN.: 62974/ENV/07  
ZE DNE: 6.9.2007  
Č. J.: OŽPaZ/8513/2007/Har/246  
VYŘIZUJE: Harníková Helena  
TEL.: 558 609 482  
FAX: 558 609 697  
E-MAIL: harnikova.helena@frydek-mistek.cz  
DATUM: 31.10.2007

Ministerstvo životního prostředí  
Vršovická 65  
100 10 Praha 10 - Vršovice

Doporučené psaní - dodejka

Zpracovali : Ing. Stračánková, Ing. Bilouseacová, Ing. Kostková, Ing. Fritschová, Ing. Buriánek, Ing. Koběrská

## Zahájení zjišťovacího řízení záměru „Pokračování hornické činnosti OKD, a.s. Dolu Paskov na období 2011 - 2020“ dle zákona o posuzování vlivů na životní prostředí

Magistrát města Frýdku – Místku, odbor životního prostředí a zemědělství byl dne 18.9.2007 požádán o vyjádření k výše uvedenému záměru a po prostudování předložené dokumentace vydává následující

### vyjádření:

Vodoprávního úřadu příslušného podle ust. § 106 odst. 1 zákona č. 254/2001 Sb., o vodách a o změně některých zákonů (vodní zákon), ve znění pozdějších předpisů:

K předloženému záměru nemáme připomínky.

Z hlediska zákona č. 334/1992 Sb., o ochraně zemědělského půdního fondu (ZPF), ve znění pozdějších předpisů (dále jen zákon) dle § 15 písm. i) zákona:

Z předloženého oznámení záměru není zřejmé, v jakém rozsahu by záměrem „Pokračování hornické činnosti OKD, a.s., Dolu Paskov na období 2011 – 2020“ byly dotčeny zemědělské pozemky, zda-li se jedná o pozemky, které jsou součástí ZPF, v rozsahu do 1 ha, 1 až 10 ha, nad 10 ha, a který orgán ochrany ZPF bude kompetentní pro vydání souhlasu k odnětí půdy ze ZPF, zda-li obecní úřad obce s rozšířenou působností, krajský úřad nebo Ministerstvo životního prostředí.

Je nutno respektovat, že v případě záboru půdy, která je součástí zemědělského půdního fondu (§ 1 odst. 2 zákona) je nutno požádat o udělení souhlasu k odnětí půdy ze ZPF dle ust. § 9 odst. 6 zákona a k žádosti předložit záborový elaborát s náležitostmi uvedenými v § 9 odst. 5 zákona. Souhlas k odnětí půdy ze ZPF se stává závaznou součástí rozhodnutí, která budou ve věci vydána podle zvláštních předpisů.

**Z hlediska zákona č. 114/1992 Sb., o ochraně přírody a krajiny, ve znění pozdějších předpisů, (dále jen „zákon o ochraně přírody a krajiny“) jako příslušný orgán dle § 65 - dotčení zájmů ochrany přírody:**

Nemáme připomínky.

**Z hlediska zákona č. 185/2001 Sb. o odpadech a o změně některých dalších zákonů, ve znění pozdějších předpisů (dále jen „zákon o odpadech“):** dle ust. § 2 odst. 1 písm. b) zákona o odpadech se tento zákon na odpady z hornické činnosti a činnosti prováděné hornickým způsobem ukládaných v odvalech, výsypkách a odkalištích nevztahuje a musí být s nimi nakládáno v souladu se zákonem č. 44/1998 Sb., o ochraně a využití nerostného bohatství (horní zákon), ve znění pozdějších předpisů.

Z předložené dokumentace dále vyplývá, že struktura produkovaných odpadů (uvedeno v kapitole „B.III.3. Odpady“) by se neměla výrazně měnit po dobu další činnosti dolu. Za předpokladu, že bude se vznikajícími odpady nakládáno v souladu se zákonem o odpadech a jeho prováděcími předpisy, nemáme k předloženému oznámení připomínky.

**Z hlediska zákona č. 86/2002 Sb., o ochraně ovzduší a o změně některých dalších zákonů (zákon o ochraně ovzduší), v platném znění, podle § 50 odst. 1 písm. a) cit. zákona.**

Součástí předložené dokumentace je rozptylová studie, kterou zpracovala autorizovaná osoba ve smyslu § 15 odst. 1 písm. d) zákona č. 86/2002 Sb., o ochraně ovzduší a o změně některých dalších zákonů (zákon o ochraně ovzduší), ve znění pozdější předpisů. Ze závěrů rozptylové studie je patrné, že imisní situace se vlivem realizace investičního záměru Dolu Paskov v řešeném území významně nezmění, a to zejména s ohledem na současný provoz stacionárních zdrojů, které pracují ve stejné intenzitě již dnes. Z hlediska ochrany ovzduší nemáme připomínky.


**Z hlediska zákona č. 289/1995 Sb., o lesích a o změně některých zákonů (lesní zákon), ve znění pozdějších předpisů (dále jen „zákon“), dle ust. § 48 odst. 2, písm. c):**

K požadovanému záměru nemáme připomínky, rozšíření vlastního Dolu Paskov ani hlubinná těžba uhlí nepodmiňuje žádné změny ve využívání lesních pozemků a nezasahuje do ochranných pásem lesních porostů. Záměr je v souladu s ÚP příslušných obcí.

Nepovažujeme za nutné posuzovat vliv daného záměru na životní prostředí podle zákona č. 100/2001 Sb., v platném znění.

**MAGISTRÁT**

města Frýdku-Místku



**RNDr. Alena Kacířová**  
vedoucí odboru ŽPaZ



# MAGISTRÁT MĚSTA OSTRAVY

ODBOR OCHRANY ŽIVOTNÍHO PROSTŘEDÍ

PROKEŠOVO NÁMĚSTÍ 8  
729 30 OSTRAVA

VÁŠ DOPIS ZN.: 62974/ENV/07  
ZE DNE: 2007-09-06  
NAŠE ZN.: OŽP/10586/07/BE

VYŘIZUJE: Ing. Beyer  
TEL.: 599 442 327  
FAX: 599 443 026  
E-MAIL: abeyer@ostrava.cz

DATUM: 2007-09-24

Krajský úřad Moravskoslezského kraje  
odbor životního prostředí a zemědělství  
28. října 117  
702 18 Ostrava

## „Pokračování hornické činnosti OKD, a. s., Dolu Paskov na období 2011 - 2020“ podle zákona č. 100/2001 Sb., o posuzování vlivů na životní prostředí a o změně některých souvisejících zákonů, v platném znění

Podáním doručeným dne 18. září 2007 jste nás požádali o vyjádření k oznámení výše uvedeného záměru podle zákona č. 100/2001 Sb., o posuzování vlivů na životní prostředí a o změně některých souvisejících zákonů, v platném znění (dále jen zákon).

Předložená dokumentace, zpracovaná podle přílohy č. 4 zákona, posuzuje vlivy na životní prostředí výše uvedeného záměru. Jedná se o pokračování hlubinné těžby uhlí ve stávajícím dole, úpravu vytěžené suroviny a zahlazení následků těžby sanací a rekultivační území, eventuálně řešení důlních škod včetně případných objektů postižených poklesy terénu, způsobenými těžbou. Po roce 2010 má těžba pokračovat v podstatě ve stejném rozsahu jako dosud, takže ovlivnění životního prostředí bude odpovídat současnosti. Vlastní hornická činnost (těžba uhlí) se nedotýká města Ostravy. Na území města Ostravy (v k. ú. Hrabová) je situováno odkaliště Pilík 3 (nádrž pro flotační hlušiny), které bude po ukončení hornické činnosti rekultivováno. Vlivy na floru, faunu a ekosystémy jsou řešeny především v důsledku poklesů a umístění rekultivačních akcí, které je v rámci činnosti dolu Paskov soustředěno na stávající odvaly a odkaliště, není navrhována žádná nová rekultivační akce na úkor nových záborů v území. Dokumentace obsahuje přehled odpadů, vznikajících při provozní činnosti.

Magistrát města Ostravy, odbor ochrany životního prostředí (dále jen MMO OOŽP), jako dotčený správní úřad ve smyslu § 16 odst. 3 zákona dává podle § 6 odst. 4 k oznámení

**kladné vyjádření.**

Ve smyslu § 7 odst. 1 zákona MMO OOŽP nepožaduje posuzování předmětného záměru v celém rozsahu zákona.

MAGISTRÁT MĚSTA OSTRAVA  
odbor ochrany životního prostředí

Ing. Pavel Valerián, Ph.D.  
vedoucí odboru  
ochrany životního prostředí

# Krajská hygienická stanice Moravskoslezského kraje se sídlem v Ostravě

NA BĚLIDLE 7, PSČ 702 00 OSTRAVA



VÁŠ DOPIS ZN.: 62974/ENV/07  
ZE DNE: 18.9.2007  
  
NAŠE ZN.: HOK/FM-3998/215.1.2/07  
VYŘIZUJE: Ing. Š. Košťál  
TEL.: 558 418 307  
FAX: 558 435 015  
E-MAIL: stepan.kostal@fm.khsova.cz  
  
DATUM: 27.9.2007

Ministerstvo životního prostředí  
Vršovická 65  
100 10 Praha 10

MINISTERSTVO  
ŽIVOTNÍHO PROSTŘEDÍ

Došlo dne: 5. 10. 2007  
Čas přijetí: 72315  
Číslo jednací: 72315  
Vyřizuje: 02

## „Pokračování hornické činnosti OKD, a. s., Dolu Paskov na období 2011-2020“, vyjádření k oznámení záměru podle zák.č. 100/2001 Sb., ve znění pozdějších předpisů

Krajská hygienická stanice Moravskoslezského kraje se sídlem v Ostravě, územní pracoviště Frýdek-Místek, vydává podle § 6 odst.5 zákona č.100/2001 Sb., o posuzování vlivů na životní prostředí, ve znění pozdějších předpisů, jako dotčený správní úřad ve smyslu § 77 zák.č.258/2000 Sb., o ochraně veřejného zdraví a o změně některých souvisejících zákonů, ve znění pozdějších předpisů, toto vyjádření:

V předloženém oznámení záměru „Pokračování hornické činnosti OKD, a. s., Dolu Paskov na období 2011-2020“ jsou vlivy daného záměru na zdraví a životní prostředí celkově hodnoceny jako mírně negativně působící na dotčenou lokalitu. Tento závěr je z pohledu KHS MS kraje akceptovatelný za předpokladu, že budou respektována navrhovaná opatření ke snížení působení zjištěných negativních vlivů (hluk, prašnost ad.), zejména např. vedení záměrem vyvolané nákladní přepravy mimo osídlené oblasti. KHS MS kraje nepožaduje posuzování záměru v celém rozsahu zák.č. 100/2001 Sb., ve znění pozdějších předpisů.

### Odůvodnění:

Hlavním zpracovatelem oznámení záměru je RNDr. Milan Macháček – EKOEX Jihlava, srpen 2007. Předmětem záměru je prolongace současné činnosti do roku 2020.

Na podkladě výpočtů v rozptylové studii (RNDr. Alexander Skácel, CSc., Ostrava, srpen 2007) u všech hodnocených škodlivin není očekáváno zvýšení imisní zátěže v obydlených lokalitách. Imisní zátěž území v okolí areálu dolu se vlivem realizace záměru nezmění významně pro NO<sub>2</sub>, benzen a roční imisní koncentrace PM<sub>10</sub>.

Hlavními zdroji hluku v rámci daného záměru budou liniové zdroje (automobilová a železniční přeprava po vytyčených dopravních trasách). Výpočty v akustické studii (RNDr. Vladimír Suk, Ostrava, srpen 2007) se vztahují k tzv. referenčním bodům – nebudou naplněny podmínky pro vznik nespokojenosti a rozmrzelosti obyvatel.

Závěry rozptylové a akustické studie jsou zohledněny v navrhovaných opatřeních ke snížení působení negativních vlivů z provozu záměru, m.j. v návrhu úpravy přepravních tras po vnitřních účelových komunikacích (mimo obydlená území).

Krajská hygienická stanice  
Moravskoslezského kraje  
územní pracoviště Frýdek-Místek,  
Palackého 121 2

Ing. Jaroslav Sklenář  
vedoucí oddělení hygieny obecné a komunální  
Krajské hygienické stanice Moravskoslezského kraje  
se sídlem v Ostravě  
územní pracoviště Frýdek-Místek

### Rozdělovník:

Počet výtisků vyhotoveného dokumentu: 2

1 x adresát 1 list (doporučeně)

1 x KHS MSK, odd. HOK 1 + 1/2 (PD uložena v archívu HOK)

TEL.: 595 138 111  
FAX: 595 138 109

Úřední hodiny:  
pondělí, středa 8:00 – 17:00



ČESKÁ INSPEKCE  
ŽIVOTNÍHO PROSTŘEDÍ

MINISTERSTVO  
ŽIVOTNÍHO PROSTŘEDÍ



MIZPP00HEDEX

Došlo dne:  
čas příjmu:

1 - 10 - 2007

číslo  
listů

Oblastní inspektorát Ostrava  
Valchařská 15, 702 00 Ostrava  
tel.: 595 134 111, fax: 596 115 525  
IČ: 41 69 32 05, e-mail: public@ov.cizp.cz, www.cizp.cz

Číslo jednací:

70500 ENV/07

MINISTERSTVO ŽIVOTNÍHO PROSTŘEDÍ  
Odbor posuzování vlivů na životní prostředí  
a IPPC  
Vršovická 65

100 10 Praha 10 - Vršovice

Váš dopis značky / ze dne:  
62974/ENV/07/6.9.2007

Naše značka:

ČIŽP/49/OOH/0724967.001/07/VSK

Vyřizuje / linka:

Ing. Kaizarová/169

Místo a datum:

Ostrava, 24.9.2007

Věc:

**Vyjádření ČIŽP k oznámení záměru „Pokračování hornické činnosti OKD, a.s., dolu Paskov na období 2011 - 2020“ z hlediska posuzování vlivů na životní prostředí, zahájení zjišťovacího řízení.**

Dopisem ze dne 6.9.2007 jste požádali ČIŽP OI Ostrava o vyjádření k oznámení záměru „**Pokračování hornické činnosti OKD, a.s., dolu Paskov na období 2011 - 2020**“, vypracovaného podle podmínek zákona č. 100/2001 Sb., o posuzování vlivů na životní prostředí a o změně některých souvisejících zákonů (zákon o posuzování vlivů na životní prostředí).

Záměr je zařazen dle přílohy č. 1 do kategorie I, bodu 2.3. – „**Těžba ostatních nerostných surovin – nový dobývací prostor; těžba ostatních nerostných surovin nad 1 000 000 t/rok; těžba rašeliny na ploše 150 ha a více**“ zákona o posuzování vlivů na životní prostředí.

Jedná se o pokračování hornické činnosti v rozšířeném dobývací prostoru Staříč o celkové rozloze 42 512 468 m<sup>2</sup>. Záměrem je pokračování hlubinné těžby uhlí ve stávajícím dole, úprava vytěžené suroviny a zahlazení následků těžby sanací a rekultivací území, event. řešení důlních škod včetně případných objektů postižených poklesy terénu způsobenými těžbou, v rámci rozšířeného dobývacího prostoru na současnou výměru 42,51 km<sup>2</sup>. Doprovodnou činností, kterou je nezbytné provádět z důvodů bezpečnosti práce, je tzv. degazace dolu, odčerpávání hořlavého a výbušného zemního plynu s převahou metanu. Při těžbě je kromě vlastního dobývání uhlí a jeho dopravy na povrch mj. nutno odvětrávat důlní vzduch znečištěný především přírodním metanem, ale také plyny produkovanými důlními dopravními prostředky vznikajícími při důlních explozích a odčerpávat důlní vody znečištěné především přirozenými rozpustnými součástmi skalního masívu s převládajícím chloridem sodným. Za nejvýznamnější charakteristiku podzemní těžby uhlí lez z hlediska



ovlivnění životního prostředí lze pokládat poklesy terénu, které mění jeho konfiguraci a v důsledku toho mohou měnit také režim povrchových a podzemních voda a dotýkat se stability staveb na povrchu.

**ČIŽP OI Ostrava má k předloženému záměru následující připomínky:**

Ve vztahu k ochraně vod doporučujeme, vzhledem k možnosti ovlivnění povrchových a podzemních vod důlními vlivy, pro vyloučení resp. minimalizaci negativních vlivů na vodní režim v dobývacím prostoru Staříč, provádět opatření navržená v „Oznámení Záměru“ str. 80, která jsou částečně převzatá z hydrogeologické studie a týkají se monitorování hladiny podzemních vod v dobývacím prostoru Staříč.

Ve vztahu k ochraně ovzduší uvádíme, že bodové zdroje budou tvořeny nadále stávajícími energetickými zdroji na plyn, které jsou umístěny v jednotlivých areálech dolu Paskov (Paskov, Staříč, Chlebovice a Sviadnov) a dále je bude tvořit důlní odvětrávání a v lokalitě Paskov i zdroje související s úpravou vytěženého uhlí. Plošné zdroje budou tvořeny především ukládáním hlušiny při rekultivacích v jednotlivých lokalitách a liniové zdroje pak bude tvořit především nákladní doprava při odvozu materiálu na odval (areál Paskov – odval „D“, areál Chlebovice – odval „Strážnice“, areál Staříč – odval „Staříč II“). V zásadě k emisím z uvedených zdrojů již dochází, takže se jedná o proloužení stávajících emisních podmínek, ke změně dojde především v lokalizaci plošných zdrojů vlivem stěhování činných ploch při prováděných rekultivacích. Z hlediska ochrany ovzduší proto nemáme zásadních připomínek. Při prováděných rekultivacích a manipulacích s hlušinou je nutné zabezpečit minimalizaci vzniku prašných emisí, a to jak operativním překrýváním otevřených ploch zeminou bez zbytečných mezideponií a odkrytí velkých ploch, tak pravidelným ošetřováním manipulačních ploch a dopravních tras (zkrápění, omývání shrnování a odvoz usazenin).

Ve vztahu k odpadovému hospodářství doporučujeme, vzhledem k možnosti ovlivnění důlními vlivy (možnými poklesy, ovlivnění povrchových a podzemních vod) v předloženém oznámení pro v současnosti provozované skládky – skládka komunálních odpadů firem Skladeko s.r.o. Staříč ( skupina skládek S O3) a skládka nebezpečných odpadů CIDEMAT Hranice s.r.o. v Řepišti ( skupina skládek S NO ) doplnit posouzení o tuto otázku pro vyloučení resp. minimalizaci negativních vlivů na výše uvedené skládky. V případě využívání odpadů k terénním úpravám a rekultivaci území v daném místě a v množství větším než 1000 t požadujeme zpracování hodnocení rizika v dané lokalitě v souladu s přílohou č. 11 odstavec 3 písmeno a) vyhlášky č. 294/2005 Sb.

ČESKÁ INSPEKCE ŽIVOTNÍHO PROSTŘEDÍ

oblastní inspektorát  
Valchařská 15/72  
702 00 Ostrava

Ing. Karel Kozubek  
ředitel ČIŽP OI Ostrava



ČESKÁ INSPEKCE  
ŽIVOTNÍHO PROSTŘEDÍ

**Rozdělovník:** (k čj. ČIŽP/49/OOH/0724967.001/07/VSK)

- Ministerstvo životního prostředí, Vršovická 65, 100 10 Praha 10
- ČIŽP OOH OI Ostrava



**MINISTERSTVO ŽIVOTNÍHO PROSTŘEDÍ**

100 10 Praha 10 – Vršovice, Vršovická 65

**odbor výkonu státní správy IX**

Pracoviště: 702 00 Ostrava, Čs.legií 5

MINISTERSTVO  
ŽIVOTNÍHO PROSTŘEDÍ  
P

410

Dnešního dne  
čas přijetí: 17-10-2007

9

Číslo jednací: 75631/ENV 04


MŽP

odbor posuzování vlivů na ŽP a IPPC  
Vršovická 65  
100 10 Praha 10Váš dopis značky  
62974/ENV/07Č.j./sp.zn.  
580/2120/ENV/07  
000321/A-10Vyřizuje, telefon / e-mail  
Ing. Střelec, CSc., 595 136 465 kl.32  
Tomislav\_Strelec@env.czV Ostravě  
12.10.2007**Věc: Pokračování hornické činnosti OKD, a.s., Dolu Paskov na období 2011 - 2020**

Dne 18.9.2007 jsme od organizace obdrželi oznámení výše uvedeného záměru podle příl. č. 4 zák. č. 100/2001 Sb., o posuzování vlivů na životní prostředí, ve znění pozdějších předpisů. Po prostudování oznámení jako dotčený správní úřad na úseku ekologického dohledu nad těžbou konstatujeme, že oznámení podle našeho názoru může nahradit dokumentaci vlivů záměru na životní prostředí v další fázi procesu posuzování. K oznámení nemáme zásadní připomínky, dále uvádíme dílčí připomínky, které by měly být zohledněny při zpracování posudku a zejména v navazující činnosti dolu:

- \* Oznámení se zabývá hornickou činností dolu do roku 2020 s tím, že nehodnotí její ukončení a uzavření dolu. Je tedy potřebné upozornit organizaci, že ve smyslu nyní platné legislativy bude nutné ukončení činnosti dolu posoudit samostatným procesem, ať již toto ukončení proběhne po roce 2020 nebo případně dříve. Pokud by likvidace dolu měla proběhnout již k horizontu roku 2020, nepovažovali bychom za správné, aby proces likvidace povrchu byl posuzován pouze samostatně, jde totiž o nedílnou součást pokračování hornické činnosti v příslušném období. Poněkud znepřehledňující je skutečnost, že např. hydrogeologické posouzení či množství degazovaného plynu (tab. na str. 15 oznámení) je zpracováno do „vydobytí“, nikoliv tedy do r. 2020, na str. 11 oznámení se píše o dobývání minimálně do r. 2020. Není jasné, zda rozsah dobývání, který je předmětem posuzování, je podle současných poznatků konečným rozsahem dobývání dolu a jen není jisté, kdy tento rozsah bude vydobyt, nebo zda jsou k dobývání uvažovány i další zásoby. Je tak sporné, zda očekávané zamokření a zatopení povrchu odpovídá rozsahu předmětu posuzování, nebo zda vychází z většího rozsahu dobývání. Tyto rozpory by měly být v posudku vyjasněny.
- \* Významné negativní vlivy činnosti dolu na životní prostředí souvisejí především s provozováním odvalů. Tyto vlivy je potřebné všestranně minimalizovat. Jednou z cest této minimalizace je sanace a rekultivace všech částí odvalů, které již nebudou využívány. Oznámení uvádí, že rezervní plocha na odvalu D2 ztratila své opodstatnění výstavbou nádrže NP1. Rekultivace této plochy se však podle oznámení předpokládá až od roku 2014. Žádné důvody takového odkladu oznámení neuvádí, a proto požadujeme, aby zde sanační a rekultivační práce byly zásadním způsobem urychleny.

- \* Jedním z významných negativních vlivů, který je vyvoláván nejen odvaly, ale také veškerými manipulačními plochami, je vznik prашných emisí. Oznámení této záležitosti věnuje jistou pozornost a navrhuje určitá opatření, ta by však podle našeho názoru měla být konkrétnizována a rozšířena (zejména právě o manipulační a skladovací plochy vytěžené suroviny, účelové komunikace v oblasti odvalů D1, D2 apod.) v rámci zpracování posudku tak, aby byla následně zahrnuta do stanoviska.
- \* Pokračování hornické činnosti nevyvolá rozsáhlejší zamokření a zatápění povrchu, jak je doloženo hydrogeologickým posouzením. Poněkud nejasné je tvrzení na str. 24 oznámení o „zatopení terénu v místě poklesové kotliny -2 m východně od Staříče“ s tím, že konkrétní rozsah zamokření není možné určit pro nedostatek údajů o hladině podzemní vody. Dle mapové přílohy č. 4 hydrogeologického posouzení se nachází oblast zamokření či zatopení jednak jižně od obce, jednak spíše severovýchodně než východně v prostoru Olešné a Nebeských rybníků, nekoresponduje však s poklesy 2 m dle mapy poklesů. Není tak ani jasné, zda zmíněný nedostatek údajů o hladině podzemní vody v příslušném místě je navrženo vyřešit novým vrtem. Uvedené nejasnosti je tedy potřebné v posudku vysvětlit s tím, že všude tam, kde nezbytné hydrogeologické údaje chybějí, musí být neprodleně doplněny dalším průzkumem.
- \* Kromě výše uvedených připomínek požadujeme, aby součástí návrhu stanoviska v posudku bylo zahrnutí všech opatření k prevenci, vyloučení, snížení, popřípadě kompenzaci nepříznivých vlivů na ŽP ( str. 101-103, resp. průběžně v jednotlivých kapitolách oznámení).



Ing. Tomislav Střelec, CSc.  
ředitel odboru

Ministerstvo životního prostředí  
Odbor výkonu státní správy IX  
702 00 OSTRAVA, Čs. legií 5



**Povodí Odry**  
státní podnik



MIZPP00HEEQ2

Ministerstvo životního prostředí  
Ing. Jaroslava Honová  
ředitelka odboru posuzování vlivů  
na životní prostředí a IPPC  
Vršovická 65  
100 10 Praha 10 - Vršovice

Váš dopis zn.: 62974/ENV/07

Ze dne: 6.9.2007

Naše zn.: 15066/15.9.2007/5ub

Vyřizuje: Ing. Kuhejda

Tel.: 596 657 212

E-mail: kuhejda@pod.cz

Datum: 25.9.2007

Číslo jednací: 70126 /ENV/

MINISTERSTVO  
ŽIVOTNÍHO PROSTŘEDÍ

27-09-2007

Počet listů /  
příloh: .....

### Vyjádření k „Pokračování hornické činnosti OKD, a.s., Dolu Paskov na období 2011 - 2020 - Oznámení záměru o hodnocení vlivů na životní prostředí“

Povodí Odry, státní podnik Ostrava obdrželo dne 14.9.2007 Vaši žádost o vyjádření k záměru pokračování hornické činnosti OKD, a.s., Dolu Paskov na období 2011 - 2020 spolu s dokumentací ze srpna 2007 „Oznámení záměru o hodnocení vlivů na životní prostředí“, kterou zpracoval RNDr. Milan Macháček a kol.

Předpokládané poklesy se projeví na vodních tocích v naší správě, a to na řece Ondřejnici v rozsahu říčního kilometru 9,100 – 12,300 (dle naší technicko-provozní evidence), maximální pokles bude cca v km 11,400, a to – 20 cm. Dále pak na řece Olešné v úseku ř. km 5,300 – 6,900, přičemž maximální pokles v tomto úseku (ř.km 6,100) dosáhne hodnoty – 80 cm.

Vzhledem k hodnotám poklesů na řece Olešné požadujeme, aby Důl Paskov nechal zpracovat „Studii sanace vlivů důlní činnosti na řeku Olešnou – dobývací prostor Staříč“, řešící sanaci vlivů důlní činnosti na Olešnou v úseku říčního km 3,098 – 7,340, kde budou navržena technická opatření k eliminaci vlivu poklesů území zasaženého důlní činností do vydobytí zásob. Ve studii budou stanoveny termíny opatření, případně podmínky (limitní hodnoty poklesů), při kterých je nutné realizaci zahájit.

Pro ochranu našich zájmů dále požadujeme, aby při zahájení správního řízení ve věci povolení hornické činnosti dobývání jednotlivých plánovaných porubů nám byl zaslán příslušný odborný báňský posudek a uzavřena s námi dohoda o střetu zájmů.

Z hlediska odtokových poměrů nemáme k pokračování v hornické činnosti po roce 2011 v dobývacím prostoru Staříč námitek.

**Povodí Odry,**

státní podnik 210

701 26 Ostrava 1, Varenská 49

Ing. Tomáš Skokan

vedoucí provozního odboru

Na vědomí: Oznamovatel: OKD, a.s.,  
Ing. Pavel Hadrava  
ředitel vnitřní organizační složky Důl Paskov  
739 43 Staříč č.p. 528

PO s.p., Ing. Petr Březina, technický ředitel



# OBVODNÍ BÁŇSKÝ ÚŘAD V OSTRAVĚ

Veleslavínova 18, P.O. BOX 103, 728 03 Ostrava – Mor. Ostrava



MIZPP00HETGJ

MINISTERSTVO  
ŽIVOTNÍHO PROSTŘEDÍ

4/10

Ministerstvo životního prostředí  
Vršovická 65  
100 10 Praha 10 - Vršovice

číslo příj. 24 -09- 2007 počet listů 1

číslo jednací 62912 /ENV/ 07

VÁŠ DOPIS / ZE DNE

62974/ENV/07 ze dne 6.9.2007

NAŠE ZNAČKA

6551/2007-630/Ing.Le/Mc

VYŘIZUJE / LINKA

Ing.Lesniak/253

OSTRAVA

19. 9. 2007

## Posuzování vlivů na životní prostředí podle zákona č. 100/2001 Sb., ve znění pozdějších předpisů – zahájení zjišťovacího řízení k záměru zařazenému v kategorii I

Obvodní báňský úřad v Ostravě nemá k předložené dokumentaci vlivů na životní prostředí v období let 2011 až 2020 dalších požadavků a je názoru, že tato může nahradit dokumentaci vlivů na životní prostředí v další fázi procesu posuzování.

**OBVODNÍ BÁŇSKÝ ÚŘAD**  
Veleslavínova 18  
728 03 Ostrava-Morav. Ostrava

Ing. Milan Počarovský  
vedoucí báňský inspektor  
Obvodního báňského úřadu v Ostravě

TELEFON  
596 100 200  
596 100 211

BANKOVNÍ SPOJENÍ  
ČNB Praha  
č.ú. 4021-001/0710

IČ  
00025 844

FAX  
596 100 205

E- mail  
podatelna@obu-ostrava.cz  
podatelna-obu-ostrava@cbusbs.cz

## **Ministerstvo životního prostředí**

### **INTERNÍ SDĚLENÍ**

pro: **Ing. Jaroslavu Honovou, ředitelku OPVI**

od: **Ing. Jana Kužela, ředitele odboru ochrany ovzduší**

naše č.j.: 3282/820/07/HM

vaše č.j.: 62974/ENV/2007

dne: 24.9.2007

**Věc: Vyjádření k zahájení zjišťovacího řízení k záměru *Pokračování hornické činnosti OKD, a.s. , Dolu Paskov na období 2011 - 2020***

Vážená paní ředitelko,

záměrem je pokračování hlubinné těžby uhlí ve stávajícím dole uhlí v dobývacím prostoru Staříč, úprava vytěžené suroviny a zahlazení následků těžby sanací a rekultivací území, eventuelně řešení důlních škod, včetně případných objektů postižených poklesy terénu způsobenými těžbou, v rámci rozšířeného DP na současnou výměru 42,51 km<sup>2</sup>, přičemž území postižené poklesy terénu z dobývání uhelných slojí se neprojeví na celé ploše DP, západní a severní demarkaci DP však někde mírně překročí. Těžba zde byla zahájena v roce 1970 a od té doby probíhá bez přerušení. Po roce 2010 má těžba pokračovat v podstatě ve stejném rozsahu jako dosud.

Doprovodnou činností kterou je nezbytné provádět z důvodů bezpečnosti práce, je tzv. degazace dolu, odčerpávání hořlavého a výbušného zemního plynu s převahou metanu. Jedná se o komplexní činnost, probíhající v základní fázi těžby uhlí v úrovni od 375 do 1 010 m pod povrchem. Při těžbě je kromě vlastního dobývání uhlí a jeho dopravy na povrch mj. nutno odvětrávat důlní vzduch, znečištěný především přírodním metanem, plyny produkovanými důlními dopravními prostředky a plyny vznikajícími při důlních explozích.

Dle dokumentace mohou znečišťující látky, obsažené v důlním vzduchu při nepříznivých povětrnostních podmínkách působit kumulativně se stejnými produkty vypouštěnými z dalších uhelných dolů v oblasti Karviné a Polska, zejména ale z řady průmyslových a energetických podniků v prostoru Frýdek-Místek - Ostrava.

Pro zamezení koncentrace metanu, který může tvořit ve směsi se vzduchem výbušnou směs, se provádí degazace prostoru uhelných slojí. Je při ní uplatňována hlavně metoda vstřícných vrtů do nadloží porubů, vedených z předpolí porubů. Důlní plyn je degazačními stanicemi, umístěnými na každé lokalitě, čerpán rovněž z uzavřených důlních děl a stařin vydobytých porubů. Plyn je využíván (spalován) přímo v zařízeních dolu nebo dodáván do veřejné plynárenské soustavy. Snahou je odčerpát a využít veškerý metan. Dochází však k tomu, že se jeho menší část nepodaří dostatečně koncentrovat do obsahu použitelného pro spalování. Tento plyn se pak vypouští do ovzduší jako tzv. odfuky.

Úprava uhlí se provádí kombinací mechanických metod (sítování, drcení) prováděných v případě jemnějších frakcí za mokra, dále rozdruzováním, plavením a flotací. Kombinací úpravárenských postupů se získává 97,9% z celkového množství uhlí, vstupujícího do úpravny. Vlastní těžba suroviny probíhá hlubinným způsobem, který negeneruje přímé výstupy do ovzduší v prostoru navrhovaného rozšíření DP (na rozdíl od komodit, těžených povrchovými lomy s přímými zdroji znečištění ovzduší rozpojováním hornin, úpravou a tříděním suroviny v místě, obslužnou dopravou v místě). Výjimkou je vypouštění malé části odsávaných plynů z dolu při tzv. degazaci (maximálně o 500 tis. m<sup>3</sup> ročně). Hornická činnost v rámci dobývání černého uhlí je v DP Staříč předpokládána v řádu desítek let. Stupeň dnešního odplynění prostoru (větrání, degazace) bude v nejbližší budoucnosti zachován.

Riziko plošných nekontrolovatelných výstupů lze prakticky vzhledem k mocnosti pokryvného útvaru karbonu vyloučit.

Z hlediska ochrany ovzduší Vám sdělujeme následující:

1. Na znečišťování ovzduší se budou podílet emise z tepelných zdrojů (energetika, především NO<sub>2</sub> a PM<sub>10</sub>) a z odtahů důlních plynů (metan a PM<sub>10</sub>), emise z dopravy (NO<sub>2</sub>, PM<sub>10</sub>, benzen a benzo(a)pyren) a na plochách vlastních technických rekultivací sekundární prašnost ze zviřeného materiálu na otevřené činné ploše stavby.

Souhlasíme s doporučeními uvedenými na str. 75 a dále na straně 101 předložené dokumentace k minimalizaci vlivů na ovzduší (zejména snížit vliv sekundární prašnosti a důsledně omezovat činnou plochu aktuálně prováděných rekultivačních akcí – zejména odval Staříč II, odval Strážnice a odval D tak, aby nebyla aktivně zpracovávána plocha větší než deklarovaných 5 ha). Po ukončení etapy technické rekultivace je potřebné zahájit neprodleně biologickou rekultivaci území a především stabilizovat povrchovou vrstvu navezené hlušiny (event. zeminy) na jednotlivých stavbách.

2. Vzhledem ke skutečnosti, že se plánovaný záměr nachází v oblasti se zhoršenou kvalitou ovzduší, kde jsou překračovány imisní limity stanovené pro částice PM<sub>10</sub>, požadujeme v období samotné těžby, ale i při následné technické a biologické rekultivaci striktně dodržovat navržená opatření k eliminaci znečišťování ovzduší (viz kapitola D.IV. Charakteristika opatření k prevenci, vyloučení, snížení, popřípadě kompenzaci nepříznivých vlivů na životní prostředí, strana 101.), zejména opatření ke snižování resuspenze částic.

3. V rozptylové studii, v kapitole C – Klimatická a meteorologická charakteristika území, chybí grafické znázornění větrné růžice včetně podrobného popisu jednotlivých tříd stability atmosféry. Považujeme za žádoucí tuto informaci doplnit.

4. V návaznosti na výše uvedenou připomínku požadujeme objasnit, proč jsou výsledky modelových výpočtů uvedeny bez ohledu na směr větru a třídu stability atmosféry.

5. Na závěr upozorňujeme, že depoziční limit pro prašný spad (uvedený na straně 27 v rozptylové studii) byl zrušen nařízením vlády č. 597/2006 Sb., o sledování a vyhodnocování kvality ovzduší .

S pozdravem



**Ing. Jan Kužel**  
ředitel odboru ochrany ovzduší



MIZPP00ECH5J

## INTERNÍ SDĚLENÍ

PRO : odbor posuzování vlivů na životní prostředí a IPPC (OPVI)

OD: odboru ochrany vod (OOV)

DNE : 17. 9. 2007

Č.J. : 3802/740/07; 65935/ENV/07

VYŘIZUJE: RNDr. J. Skalický, CSc.

K ČJ.: 62974/ENV/07

Věc: Stanovisko k ochraně vod – oznámení záměru „Pokračování hornické činnosti OKD, a.s., Dolu Paskov na období 2011 - 2020”

Záměrem je pokračování hlubinné těžby uhlí ve stávajícím dole, úprava vytěžené suroviny a zaházení následků těžby sanací a rekultivací území, eventuelně řešení důlních škod včetně případných objektů postižených poklesy terénu, způsobených těžbou, v rámci rozšířeného dobývacího prostoru (DP) na současnou výměru 42,51 km<sup>2</sup>, přičemž území postižené poklesy terénu z dobývání uhelných slojí se neprojeví na celé ploše DP, západní a severní demarkaci DP však někde mírně překročí.


Zájmové území neleží v Chráněné oblasti přirozené akumulace vod (CHOPAV) a není zde žádné ochranné pásmo vodních zdrojů. Hydrologicky patří do povodí Odry, část do dílčího povodí hlavního toku Odry po Opavu a část do povodí Ostravice. Rozvodnice mezi nimi probíhá zhruba od severu k jihu mezi vrchy Krmelínský kopec – Kamenná – Strážnice – Okrouhlá – Ostružná. Sběrnými toky jsou Ondřejnice na západě území a Olešnice s Ostravicí na východě. Území se dále dělí na řadu dílčích povodí s menšími toky, někdy bezejmennými jako je Řepník, Kříbec, Ptáčník, Oběšlý, Horní a Dolní Kotbach a Machůvka. Koryta obou Kotbachů, Machůvky a ochranné vodní nádrže na toku Dolního Kotbachu leží již mimo zájmovou oblast, budou však okrajově dotčeny poklesy, stejně jako rybníky v pramenné oblasti Horního Kotbachu. V ploše maximálního rozsahu poklesové kotliny se nachází rovněž potok Levý Kříbec (Paducný), do kterého je svedena dešťová kanalizace z lokality Staříč II. Hydrogeologické poměry karbonských hornin v prostoru DP Staříč se vyznačují malým zvodněním karbonských hornin. Podzemní vody jsou vázány především na drčené poruchové zóny a lokálně jsou přítomny v pískovcových polohách nebo čočkách. Ostatní horniny postrádají průlinovou propustnost a mají z hydrogeologického hlediska v podstatě funkci izolátoru. Hlavním předmětem zájmu jsou z hlediska hydrogeologie kvartérní podzemní vody, které někdy slouží jako zdroj vody ve studních a mohou být ovlivněny poklesy povrchu. Kvartérní kolektory mají zpravidla volnou hladinu a gravitační režim filtrace podzemních vod. V místech, kde má zvodeň napjatou hladinu se mění režim filtrace na pružně gravitační. Hladina podzemní vody kolísá v závislosti na množství srážek. Pohyb podzemní vody v kvartérních sedimentech je generálně shodný se směrem úklonu terénu. Úlohu lokálních erozních bází plní místní vodoteče.

## Opatření k prevenci, vyloučení, snížení, popřípadě kompenzaci nepříznivých vlivů na ochranu povrchových a podzemních vod

Pro vyloučení nebo minimalizaci negativních vlivů na životní prostředí, které by mohly nastat v důsledku ovlivnění povrchových a podzemních vod poddolováním plochy DP Staříč a blízkého okolí se navrhuje následující opatření, částečně převzatá z příložené hydrogeologické studie:

- Nadále monitorovat pohyby hladiny podzemní vody a provádět jejich hydrogeologické vyhodnocení v souvislosti s poklesy terénu a s klimatickými poměry ve všech 93 pozorovacích objektech.
- Ozřejmit výškové a spádové parametry koryta Lesního potoka – zřídit a měřičsky připojit k stávající síti monitorovacích objektů vodočty; zajistit nápravu poměrů v případě, že by hrozilo významné zpomalení toku a vliv zamokření nebo zatopení části území v jejich okolí.
- Pravidelně sledovat vývoj březní linie Brušperské přehrady a v případě potřeby zajistit rozšíření části břehu upravené pro rekreaci.
- Pravidelně sledovat vývoj situace vodních nádrží na Krnalovickém potoce a potoce Kačice; reagovat vhodnými technickými opatřeními v případě neočekávaného vývoje změn vyvolaných poklesy terénu.
- Vyhloubit pozorovací hydrogeologický vrt v prostoru prognózovaného rozlivu přítoku potoka Řepník v zájmu ozřejmení geologické stavby, hydrogeologických poměrů, sledování hladiny podzemní vody; vrt měřičsky připojit k stávající síti monitorovacích objektů a začlenit do pravidelného monitoringu.
- Niveláčným měřením ozřejmit spádové poměry Řepníku a jeho přítoku v místě očekávané zátopy s cílem prověřit výškovou návaznost prostoru zátopy na odvodňovací bázi.
- Nahradit havarovaný pozorovací hydrogeologický vrt prostoru možného zamokření v prostoru Nebeských rybníků 2 novými vrty; oba vrty měřičsky připojit ke stávající monitorovací síti.
- Niveláčným měřením ozřejmit výškové a spádové poměry v prostoru mezi Olešnou a Nebeskými rybníky.
- Zaměřit geodetický plochy Nebeských rybníků a sledovat změny jejich rozsahu v závislosti na poklesech terénu.
- V území soutoku Vodičné a Košice vyhloubit 2 pozorovací hydrogeologické vrty, měřičsky je připojit ke stávající monitorovací síti a zahrnout do pravidelného monitoringu.
- Zřídit vodočty na potocích Vodičná a Košice a měřičsky je připojit k monitorovací síti.

Odbor ochrany vod s předloženým záměrem **souhlasí** za předpokladu dodržení pravidel stanovených nařízením vlády č. 61/2003 Sb., o ukazatelích a hodnotách přípustného znečištění povrchových a odpadních vod, náležitostech povolení k vypouštění odpadních vod do vod povrchových a do kanalizací a o citlivých oblastech a dále pravidel stanovených vyhláškou č. 450/2005 Sb., o náležitostech nakládání se závadnými látkami a náležitostech havarijního plánu, způsobu a rozsahu hlášení havárií, jejich zneškodňování a odstraňování jejich škodlivých následků a dalších výše uvedených závazků k ochraně vod.

  
RNDr. Jan H o d o v s k ý  
ředitel odboru ochrany vod



**Ministerstvo životního prostředí**  
Odbor odpadů

## **INTERNÍ SDĚLENÍ**

pro: Ing. Jaroslavu Honovou, ředitelku odboru posuzování vlivů na životní prostředí a IPPC

od: RNDr. Zdeňky Bubeníkové, Ph.D., ředitelky odboru odpadů

č.j.: 65935/ENV/07, 5137/720/07

Vaše č.j. 62974/ENV/07

vyř.: Mgr. J. Plavec

dne: 18. září 2007

věc: **Vyjádření k oznámení záměru „Pokračování hornické činnosti OKD, a. s., Dolu Paskov na období 2011 – 2020“ – zahájení zjišťovacího řízení k záměru zařazenému v kategorii I dle zákona č. 100/2001 Sb., o posuzování vlivů na životní prostředí, ve znění zákona č. 93/2004 Sb.**

---

K Vašemu dopisu ze dne 6.9.2007, č.j. 62974/ENV/07, kterým jste nás požádali o vyjádření k předloženému oznámení záměru „Pokračování hornické činnosti OKD, a. s., Dolu Paskov na období 2011 – 2020“, v rámci zjišťovacího řízení sdělujeme:

Předkládané oznámení navazuje na proces posouzení vlivů na životní prostředí, který probíhal v režimu zákona č. 244/1992 Sb. pro období hornické činnosti v letech 2003 – 2010 (suhlasné stanovisko MŽP vydáno dne 10.9.2002) a dále v letech 2005 – 2006 na proces EIA podle zákona č. 100/2001 Sb., ve znění zákona č. 93/2004 Sb. (suhlasné stanovisko MŽP vydáno dne 19.5.2006).

Současný záměr zahrnuje pokračování hlubinné těžby uhlí ve stávajícím dole v rozšířeném DP Staříč, úpravu vytěžené suroviny, zahlazení následků těžby sanací a rekultivací území, eventuelně řešení důlních škod, včetně případných objektů postižených poklesy terénu způsobenými těžbou, v rámci rozšířeného DP na současnou výměru 42,51 km<sup>2</sup>. Jedná se o dotěžení ekonomicky dostupných zásob uhlí ve slojích s dostatečně rozpracovanou otvirkou, umožňující ekonomicky únosné pokračování těžby.


Z pohledu problematiky nakládání s odpady (kapitola B.III.3 *Odpady*) po prostudování konstatujeme, že zpracované oznámení obsahuje přehlednou tabulku produkce a charakteristiky odpadů produkovaných na předmětném dole v roce 2006, a to jak v důlních, tak i v povrchových provozech; uvádí jejich názvy, katalogová čísla, kategorie, roční množství a způsoby nakládání. Jak uvádí oznámení, po dobu činnosti dolu se nepředpokládají výrazné změny ve struktuře produkovaných odpadů ani v jejich množství; produkce odpadů na dole je v podstatě stabilizovaná.

Nakládání s odpady na Dole Paskov, včetně činností spojených se sanací a rekultivací území a objektů postižených poklesy terénu, musí nadále probíhat v souladu s režimem

stanoveném zákonem č. 185/2001 Sb., o odpadech a o změně některých dalších zákonů, ve znění pozdějších předpisů a jeho prováděcími předpisy. Tento zákon se nevztahuje na odpady z hornické činnosti a činnosti prováděné hornickým způsobem ukládané v odvalech, výsypkách a odkalištích a s nimi musí být nakládáno v souladu se zákonem č. 44/1988 Sb., o ochraně a využití nerostného bohatství (horní zákon), ve znění pozdějších předpisů.

K předloženému oznámení záměru nemáme z hlediska kompetencí odboru odpadů MŽP jiné připomínky.

S pozdravem



**RNDr. Zdeňka Bubeníková, Ph.D.**  
ředitelka odboru odpadů

# MINISTERSTVO ŽIVOTNÍHO PROSTŘEDÍ

Odbor geologie  
100 00 Praha 10, Vršovická 65  
tel. 26712 1111, fax 272743767

V Praze dne 25.9.2007  
Č.j.:2045 /660/07  
65935/ENV/07  
Vyřizuje: Pg.Dadák

**Interní sdělení pro :** odbor posuzování vlivu na ŽP a IPPC.

Věc: vyjádření odboru geologie k zahájení zjišťovacího řízení záměru „Pokračování hornické činnosti OKD, a.s. Dolu Paskov na období 2011- 2020“

Záměrem je pokračování hlubinné těžby uhlí ve stávajícím dole Paskov, úprava vytěžené suroviny a zahlazení následků těžby sanací a rekultivací území, eventuelně řešení důlních škod včetně případných objektů postižených poklesy terénu, způsobenými těžbou, v rámci rozšířeného DP na současnou výměru 42,51 km<sup>2</sup>, přičemž území postižené poklesy terénu z dobývání uhelných slojí se neprojeví na celé ploše DP, západní a severní demarkaci DP však někde mírně překročí.

Odbor geologie se domnívá, že v tomto případě není zapotřebí se záměrem pokračovat do stádia Dokumentace, protože dopady těžby byly již konkrétně analyzovány např. pro DP Staříč v roce 2005 2006, pro pokračování hornické činnosti na Dole Paskov v roce 2002 na období let 2003-2010 se souhlasnými stanovisky MŽP.

Podle našeho názoru lze výše uvedené oznámení Záměru považovat za dostatečné pro hodnocení vlivu na ŽP.

S pozdravem



RNDr. Martin Holý  
ředitel odboru geologie



**AGENTURA OCHRANY PŘÍRODY  
A KRAJINY ČESKÉ REPUBLIKY**

organizační složka státu



MIZPP00HEFNA

Nuselská 39  
140 00 Praha 4  
tel.: 241 082 219  
fax: 241 082 999  
schkocr@schkocr.cz

MINISTERSTVO  
ŽIVOTNÍHO PROSTŘEDÍ  
P

Došlo dne/  
čas přijetí

1-10-2007

Počet listů/  
příloh

Číslo jednací

30378

ENV

**Ministerstvo životního prostředí**  
**Vážená paní**  
**Ing. Jaroslava Honová**  
**ředitelka odboru posuzování**  
**vlivů na životní prostředí a IPPC**  
**Vršovická 65**  
**100 10 Praha 10**

NAŠE ZNAČKA 08992/SOPK/07

VYŘIZUJE CZERNIK, KOSEJK

V PRAZE DNE 27. ZÁŘÍ 2007

**Věc** Vyjádření k oznámená záměru „Pokračování hornické činnosti OKD, a.s., Dolu Paskov na období 2011 – 2020“.

Vážená paní ředitelko,

v příloze Vám zasíláme vyjádření k oznámená záměru „Pokračování hornické činnosti OKD, a.s., Dolu Paskov na období 2011 – 2020“.

S pozdravem

Agentura ochrany přírody a krajiny ČR  
Nuselská 39  
140 00 Praha 4

**Ing. Pavel Pešout**  
NÁMĚSTEK ŘEDITELE

Na vědomí: Ministerstvo životního prostředí, Vážená paní RNDr. Alena Vopálková, ředitelka odboru zvláště chráněných částí přírody, Vršovická 65, 100 10 Praha 10.

## Vyjádření AOPK ČR k oznámení záměru „Pokračování hornické činnosti OKD, a.s., Dolu Paskov na období 2011 – 2020“

- Na dotčeném území se nachází řada cenných vodních a mokřadních biotopů u kterých lze předpokládat pokles terénu. Podle dokumentace však poklesy budou řádově do 1,8 m a lokálně, což tyto ekosystémy negativně neovlivní.
- V území se nachází řada zvláště chráněných druhů živočichů, které jsou vázány na stávající biotopy, nebo biotopy vzniklé při činnosti poklesů. Jedná se zejména o početné populace obojživelníků: Čolek velký (*Triturus cristatus*), čolek obecný (*Triturus vulgaris*), kuňka žltobřichá (*Bombina variegata*), rosnička zelená (*Hyla arborea*), skokan zelený (*Rana kl. esculenta*). Při rekultivacích a úprav poklesů je nutno respektovat opatření uvedená v biologickém hodnocení (příloha č. 10), aby nedocházelo k zásahu do biotopů těchto živočichů nebo k jejich ničení.
- U dalších obratlovců jako je např. kriticky ohrožený bukáček malý (*Ixobrychus minutu*) akceptovat a analyzovat navržené změny rekultivačních cílů ploch z lesnické na mokřady. Podobně postupovat u ostatních zvláště chráněných druhů, které jsou vázány na daný biotop, který může být ohrožen asanačními a rekultivačními stavbami.
- Pro zvláště chráněné druhy u kterých je navržen monitoring v závislosti na vývoji území, doporučujeme pro aktuálnost dat jejich další sledování.
- V území se nachází evropsky významná lokalita CZ0813464 Pilíky, jejímž předmětem ochrany je hořavka duhová (*Rhodeus sericeus amarus*). V příloze č. 10 oznámení je uvedeno, že vliv na lokalitu se může projevit pouze okrajově a to v souvislosti s realizací ARS 401 727 – nádrž NP 1 západně a ARS 401 729 východně – Pilík 3 (ARS - asanační rekultivační stavba). V textu přílohy č.10 jsou uvedeny obecné podmínky pro úpravu stávajících vodních ploch a bezprostředního okolí. Při rekultivacích a terénních úpravách poklesů, je nutno respektovat podmínky a doporučení uvedené v příloze č. 10 záměru a dodržovat doporučení dle kapitoly 5.
- V rámci ÚSES je potřeba zhodnocení vlivu záměru na funkčnost a perspektivu ÚSES v území.
- Pro výsadbu dřevin a křovin používat pouze druhy místní provenience, stanovištně odpovídající, a to bez užití kultivarů, geograficky nepůvodních druhů dřevin či jehličnanů.
- Provedené biologické hodnocení (příloha č. 10), a vněm uvedené doporučení, lze považovat v mnohých směrech za podrobné a dostačující.

V dokumentaci vlivů záměru na životní prostředí by měl být kladen zvýšený důraz na vliv záměru na **zvláště chráněné druhy živočichů a rostlin, lesní, mokřadní a vodní biotopy, VKP, ÚSES, krajinný ráz a na následné rekultivace.**



MIZPP00GX8ME

MINISTERSTVO  
ŽIVOTNÍHO PROSTŘEDÍ  
710

12.10.2007

Dne vydání:  
Dne přijetí:

18 -10- 2007

Počet listů/ příloh: 1

Číslo jednací:

46040/ENV/07

**Věc:** Písemné vyjádření k oznámení záměru "Pokračování hornické činnosti OKD a.s. důl Paskov v období 2011-2020."

První stanovení dobývacího prostoru bylo v roce 1962 a mělo všechny známky tehdejšího totalitního systému. Nikdo se tehdy nikoho z občanů na názor neptal. Bezohledná těžba na zával vedla a vede k poklesům pod budovami a pozemky, čímž klesá jejich cena a možnost dalšího využití. Vytěžená hlšina pak navíc hyzdí vzhled krajiny. Toto nezodpovědné počínání je možno připočíst směle k ostatním zločinům totalitní éry.

Časy se ale mění a v naší republice se začínají projevovat, i když nesměle, snahy o zařazení do té inteligentnější části Evropy, kde je životní prostředí stavěné na přední místo zájmů občanů.

Věříme, že tato naše snaha nezůstane ojedinělá a prospěje všem slušným občanům nynějším i budoucím.

Proto nesouhlasím s další těžbou uhlí pod katastrem obce Fryčovice.

S pozdravem,

Ing. Lumír Dvorský.

Fryčovice 80  
73945  
602 515176

Ing. Dvorský Václav  
Sviadnovská 1  
739 43 Staříč  
[Vaclav.Dvorsky@tiscali.cz](mailto:Vaclav.Dvorsky@tiscali.cz)  
[dvorskyvaclav@gmail.com](mailto:dvorskyvaclav@gmail.com)



MŽP - příslušný úřad  
Odbor OPVI  
Ing. Jaroslava Honová  
[jaroslava\\_honova@env.cz](mailto:jaroslava_honova@env.cz)  
[Irena\\_Hesova@env.cz](mailto:Irena_Hesova@env.cz)  
Vršovická 65  
100 10 Praha 10

MINISTERSTVO  
ŽIVOTNÍHO PROSTŘEDÍ  
Došlo dne/ - 9 - 10 - 2007  
Číslo jednací: 42942/ENV/14

Moravskoslezský kraj  
referát životního prostředí  
[posta@kr-moravskoslezsky.cz](mailto:posta@kr-moravskoslezsky.cz)  
p. Karásek  
Pačákova 115  
738 20 Frýdek – Místek

**Věc: Vyjádření k oznámení záměru „ Pokračování hornické činnosti  
OKD, a.s., Dolu Paskov na období 2011-2020 „ č.j. - 62944/ENV/07**

V souladu se zákonem 100/2001 sb. zasílám toto vyjádření výše uvedeným úřadům

K uvedenému záměru mám tyto výhrady:

Jako občan, jenž žije a vlastní nemovitosti na území, postiženém v minulosti a přítomnosti těžbou OKD a. s. nemůžu s výše uvedeným záměrem (dále jen záměr), zveřejněným v registru EIA, souhlasit, protože odporuje **platnému znění zákona 23/1991 (listina základních práv a svobod), Čl.35:**

- (1) Každý má právo na příznivé životní prostředí.
- (2) Každý má právo na včasné a úplné informace o stavu životního prostředí a přírodních zdrojů.
- (3) Při výkonu svých práv nikdo nesmí ohrožovat ani poškozovat životní prostředí, přírodní zdroje, druhové bohatství přírody a kulturní památky nad míru stanovenou zákonem.

Odstavec č. 2 tohoto zákona a platný správní řád byl porušen zdejším obecním úřadem ve Staříči, který na svých oficiálních webovských stránkách, oddíl úřední deska, výše uvedený záměr v daném termínu nezveřejnil.

Odstavec č. 1 tohoto zákona porušuje samotný záměr, občané rozhodují o příslušných záměrech prostřednictvím příslušné samosprávy. Ta se dle vyjádření, obsaženého v příloze 1 k záměru vyjádřila paušálně, jak jsem se dočetl na web. stránkách v předchozím oddíle, např. nebyl tento záměr projednán na obecním zastupitelstvu obce Staříč. Obecní úřady se ve svých vyjádřeních k záměru odkazují na platné územní plány, platné zákony a studii vlivu na životní prostředí. To znamená, že veškerou tíhu dopadu záměru na občany přeměrovaly na samotné občany. Toto přeměrování je velmi významné, protože znamená, že činnosti, uvedené v záměru, představují veřejný zájem ( nemá proti ní námitky státní, ani samosprávní instituce) – viz paragraf 33 a 31 důlního zákona .

Tím jsme se dostali k odstavci 3 zákona 23/1991.

Důlní zákon (dále jen DZ) ošetruje vztah těžební organizace a fyzických osob, které jsou činností těžebních organizací ohroženy ( viz par. 33, odstavec 2). Pokud nedojde k dohodě, odstavec 4 odkazuje na par. 31 DZ, odstavec 4.

V praxi to probíhá tak, že pokud se fyzická osoba odvolá proti záměru těžby, která ovlivní jeho nemovitost, jsou jeho důvody proti těžbě BU vyšší instance shledány jako nedostatečné, a těžba je povolena. V zamítnutí odvolání proti těžbě je pak uvedeno, že příslušná fyz. osoba může požádat těžební organizaci o náhradu důlních škod. To jsem např. učinil v r. 2003 (můžu doložit) a dodnes marně čekám na statické zajištění mé nemovitosti ani na vyjádření zodpovědných pracovníků OKD k mé žádosti. Je zde totiž paradoxní situace, že o náhradě důlních škod rozhoduje sama těžební organizace...

Jak uvádí hlava pátá z. 23/1991, může vyřešení střetu zájmů probíhat soudní cestou. Zde je problém v tom, že o náhradu důlních škod lze žalovat prostřednictvím jen jednoho zákona a dokud vám nemovitost doslova „nespadne na hlavu“, tak pro soud není patřičný důvod ochrany vašich zájmů – můžu také doložit rozhodnutí příslušných soudů.

Je zde ještě správní soud, ale jak nedávno proběhlo zprávami, soud dal za pravdu občanům z Karvinska, kteří se ohradili proti rozhodnutí BU těžit zrovna pod jejich domy, ovšem až několik let potom, co se z nich museli odstěhovat.

K odstavci 3 zákona 23/1991 mám ještě další připomínku. Ta se týká především studie k záměru. Nenašel jsem v ní studii vlivu silniční dopravy, generovanou současnou a budoucí činností OKD a. s. na životní prostředí především občanů Staříče. Jedná se nejen o masivní osobní přepravu zaměstnanců tohoto podniku, kteří průběžně dojíždějí ve dne i v noci do zaměstnání, ale především silně znečišťující nákladní přepravu důlních odpadů a dalších produktů těžebních činností. Toto silné zamoření životního prostředí hlukem, vibracemi a mikročásticemi je neúnosné již v současnosti a jistě si zaslouží podrobnou studii, a proto je zarážející, že uniklo pozornosti zpracovatelů studie záměru. Ve studii záměru se nachází podrobné hlukové a emisní studie, které se týkají pouze prostor OKD a jejího bezprostředního okolí. Je proto třeba je rozšířit na obecní komunikace, vedoucí do areálů OKD.

Jak je patrné z mých uvedených zkušeností, občan je ve skutečnosti vydán na milost a nemilost těžební organizace a státní správa, samospráva ani soudní instance za dané situace mu neposkytují potřebnou legislativní ani právní ochranu. Zájmy občanů jsou sice právně ošetřeny, ovšem nedostatečně.

Proto vítám registr EIA, jsou zde ovšem krátké lhůty k vyjádření, které ve spojení se záměrnou neinformovaností ze strany příslušných úřadů znehodnocují původní záměr registru EIA.

Proto nemohu s uvedeným záměrem souhlasit a trvám na nepokračování hornické činnosti OKD, a.s., Dolu Paskov na období let 2011-2010. ✖

Věřím, že hovořím za většinu záměrem postižených občanů.  
S pozdravem

Václav Dvorský

dne 8.10. L. P. 2007

pozn. podepsaný dopis zasilám na MZP

s tímto dopisem souhlasí a schvaluje jeho stanovisko:

Mačagařeková  
JAVŮLKA VADISAV  
Běnsko Martin  
BLANŠKA HRDÁ

Staříč  
Staříč č.p. 11  
Staříč č.p. 12  
Staříč č.p. 22

\* opora s.no. 02





MIZPP00HDYE7

MINISTERSTVO  
ŽIVOTNÍHO PROSTŘEDÍ  
PDošlo dne/  
čas přijetí:

- 5 - 10 - 2007

Počet listů  
příloh:Ministerstvo životního prostředí  
Odbor OPVI  
Ing. Jaroslava Honová  
Vršovická 65  
100 10 Praha 10

Číslo jednací:

72181 / ENV/ 07

**„Pokračování hornické činnosti OKD, a.s., Dolu Paskov na období 2011-2010“**

Na základě Vašeho zveřejnění (uvedeno v příloze tohoto dopisu) ze dne 6.9.2007 s možností vyjádření se do 8.10.2007 Vám zasílám za svou osobu písemné vyjádření ke zjišťovacímu řízení ve výše uvedené věci.

S oznámeným sdělením o pokračování hornické činnosti (kromě jiných obcí) v obci Brušperk **zásadně nesouhlasím**, a to z následujících důvodů. V obci Brušperk na ulici Borošínská, č.p. 680, vlastním nemovitost/domek s jednou bytovou jednotkou. Nemovitost je rekonstruovaná, zachovalá, byt ve stáří cca 80 let. V posledních dvou letech se na nemovitosti začaly objevovat důsledky důlní činnosti Dolu Paskov. Praskají zdi, což bylo vyhodnoceno přízvaným statikem jako jednoznačný vliv poddolování. Obrátila jsem se již minulý rok na Důl Paskov o náhradu škody. Zaměstnanec Dolu Paskov se dostavil na obhlídku této mé nemovitosti, nemovitost a škody si zdokumentoval. Od té doby, i po urgencích, již se mnou nikdo z Dolu Paskov nejedná. Protože Důl Paskov ignoruje vůči mě svou odpovědnost, budu nucena si provést opravy na své náklady a vymáhat je po Dolu Paskov soudně. K Dolu Paskov jsem již ztratila jakoukoliv důvěru, jeho důlní činnost mě osobně hmotně poškozuje. Mám za to, že další důlní činnost Dolu Paskov ještě dále poškodí mou nemovitost.

Z výše uvedených důvodů trvám na **Nepokračování hornické činnosti OKD, a.s., Dolu Paskov na období let 2011-2020.**

V Brušperku dne 2.10.2007

Kontaktní adresa majitelky uvedené nemovitosti  
Alena Horklová  
Nádražní 675  
Paskov  
739 21



MINISTERSTVO  
ŽIVOTNÍHO PROSTŘEDÍ

Ministerstvo životního prostředí  
odb. posuz. vlivů na ŽP a IPPC

Dobro  
čas přeje

10.10.2007

Právní  
list

Vršovická 65  
P r a h a 10

73224 /ENV/ 07

Vaše zn.: č.j. 62974/ENV/07

Číslo jednací:

**Věc: Pokračování hornické činnosti OKD, a.s. Dolu Paskov na období 2011-2020  
v y j á d ř e n í a p ř i p o m í n k y.**

Na základě Vaši informace o záměru pokračování hornické činnosti OKD, a.s. Dolu Paskov na období 2011-2020, v Moravskoslezském kraji a na k.ú. Sviadnov, Vám dávám tímto své vyjádření a připomínky.

Pokud dojde ke schválení prodloužení těžby, což je asi velmi pravděpodobné, je nutné, aby OKD, a.s. kromě plánovaných zisků v dalších letech investovaly i do svých zařízení a jejich činnost co nejméně obtěžovala občany. Mám rodinný domek z roku 1931, z dob před těžební činností a první objekty dolu v lokalitě Staříč-Sviadnov I, jsou vzdáleny asi 600m. Ventilátory od důlního větrání nám zde dělají velký hluk dnem ale i nocí již mnoho let a domnívám se, že by bylo nutno toto zařízení modernizovat, aby občanům zde bydlicím nebylo trvale denně znehodnocováno životní prostředí. V této oblasti se zde začíná i dále stavět a přibude až cca 50 rodinných domků. Je sice zajímavé proč v poddolovaném území se povoluje tak velká rodinná výstavba, když stávající rodinné domy jsou důlní činností již značně poškozené a poškozování postupuje i nadále. Již nyní při případném prodeji nemovitosti by tento fakt snížil cenu směrem dolů.

Pokračující důlní činnost nám však ovlivní i dále zhoršující se technický stav nemovitostí a bylo by nutno vyřešit i přiměřeně kompenzaci škod s ohledem na současné cenové relace. Stále dochází k projevům poddolování praskáním zdiva - venkovní praskliny a poškození omítka ale OKD, a.s. "nezajímá". Prasklina přes zdivo ničí i vnitřní obklady a to nikoho bohužel nezajímá! Dochází k praskání základů (i vztlínání vody), stropů, schodů, podlah, praskání skel v oknech, mám i poškozené vchodové dveře a obtížně se zavírají atd.. To jsou věci které se vyskytují i u dalších vlastníků nemovitostí. Proto je třeba stále vznikající škody opravovat a OKD, a.s. by měla přehodnotit svůj postoj k nám postiženým občanům a při řešení škod přihlídnout nejen k současným cenám stavebních materiálů ale i k tomu, že ne vše a ne každý, že si opravu udělá svépomocí.

Věřím, že tyto připomínky, které se týkají více občanů a to jak klidnějšího a trochu méně hlučného životního prostředí tak i jejich majetku a bydlení v poddolovaném území v dobře a dostatečně opravených a bezpečných domech se dostanou i k příslušným zodpovědným pracovníkům OKD, a.s. Dolu Paskov a tito, že k nim přihlídnou a zahrnou je i do svých plánů do roku 2020. Děkuji Vám.

Sviadnov dne: 7.10.2007

Radmila Pachlopníková  
Pasteurova 193  
739 25 Sviadnov

Aleš Marounek  
Pasteurova 193  
739 25 Sviadnov