

MINISTERSTVO ŽIVOTNÍHO PROSTŘEDÍ

100 10 PRAHA 10 - VRŠOVICE, Vršovická 65

V Praze dne března 2006
Č.j.: 19 044 /ENV/06

ZÁVĚR ZJIŠŤOVACÍHO ŘÍZENÍ

podle § 7 zákona č. 100/2001 Sb., o posuzování vlivů na životní prostředí a o změně některých souvisejících zákonů, ve znění zákona č. 93/2004 Sb. (zákon o posuzování vlivů na životní prostředí)

Identifikační údaje:

Název:	Rozšíření dobývacího prostoru Cep II	
Kapacita (rozsah) záměru:	velikost rozšíření: 39,9313 ha (65 % stávajícího dobývacího prostoru); maximální roční výše těžby: 380 000 m ³	
Charakter záměru:	Záměrem je rozšíření dobývacího prostoru (DP) Cep II z důvodů hospodárného využití ložiska, podle horního zákona. Těženou surovinou je šterkopísek. Současný DP nepokrývá celé území ložiskového nahromadění suroviny a při dnešním objemu těžby cca 225 000 t šterkopísku se jeho vytěžení předpokládá do roku 2008.	
Umístění:	kraj:	Jihočeský
	obce:	Cep
	kat. území:	Cep
Zahájení výstavby:	2006	
Plná kapacita výroby:	2009	
Oznamovatel:	Hanson ČR, a.s. Čs. armády 824, 391 81 Veselí nad Lužnicí	

Souhrnné vypořádání připomínek:

Ke zveřejněnému oznámení záměru se během zjišťovacího řízení vyjádřily následující dotčené správní úřady:

1. Krajský úřad Jihočeského kraje, odbor životního prostředí, zemědělství a lesnictví
2. Městský úřad Třeboň, odbor životního prostředí

3. Česká inspekce životního prostředí, oblastní inspektorát České Budějovice
4. Agentura ochrany přírody a krajiny ČR, Správa chráněné krajinné oblasti Třeboňsko
5. Obvodní báňský úřad v Příbrami
6. Ministerstvo zemědělství, odbor státní správy, hospodářské úpravy a ochrany lesů
7. Ministerstvo životního prostředí, odbor ochrany ovzduší
8. Ministerstvo životního prostředí, odbor ochrany vod
9. Ministerstvo životního prostředí, odbor odpadů
10. Ministerstvo životního prostředí, odbor zvláště chráněných částí přírody
11. Ministerstvo životního prostředí, odbor geologie
12. Jihočeské muzeum v Českých Budějovicích

V žádném z obdržných vyjádření není dle názoru MŽP uveden nesouhlas se záměrem. Vyjádření Městského úřadu Třeboň a vyjádření AOPK ČR, Správy chráněné krajinné oblasti Třeboňsko, vznášejí určité požadavky na dopracování dokumentace EIA. Vypořádání těchto požadavků je uvedeno níže. Dále je zde uvedeno „nesouhlasné“ vyjádření MZe, odboru státní správy, hospodářské úpravy a ochrany lesů. Ostatní vyjádření považují zpracované oznámení za dostatečné, aby mohlo nahradit dokumentaci EIA v další fázi procesu posuzování vlivů na životní prostředí. Některá vyjádření obsahují upozornění na povinnosti investora v navazujících správních řízeních, vyplývající z příslušných obecně závazných předpisů, případně požadují v dalších fázích procesu EIA respektovat závěry a doporučení, které vycházejí z hodnocení v předloženém oznámení.

Krajský úřad Jihočeského kraje, odbor životního prostředí, zemědělství a lesnictví

Z hlediska svěřených kompetencí podle jednotlivých složkových zákonů nemá k předloženému oznámení připomínky.

Městský úřad Třeboň, odbor životního prostředí

V oznámení záměru je nedostatečně vyhodnocen vliv:

- a) přítoku Benátského potoka na kvalitu vody v případě vodárenského využití jezera (silně eutrofizovaná povrchová voda z rybníční soustavy);
- b) povodňových stavů Benátského potoka – vtok do těžebního jezera;
- c) havárie technologických zařízení používaných v těžebně;
- d) oznámení by mělo zdůraznit povinnost provedení nápravných opatření v případě zjištění negativního ovlivnění stávajících studní (kvalita vody a snížení hladiny podzemní vody).

Z hlediska vodoprávního úřadu nepovažuje Městský úřad Třeboň za vhodné zaústění Benátského potoka do těžebního jezera a požaduje doplnění oznámení o tuto variantu. Pro snížení možného negativního ovlivnění kvality vody v těžebním jezeře je požadováno zdůraznit bezpodmínečnou nutnost používání ekologických produktů.

Oznámení dále postrádá vztah záměru k rozpracovanému konceptu VÚC Jihočeského kraje.

Hydrogeologická část zpracovaná v září 2004 RNDr. Ivanem Korošem, která je samostatnou přílohou oznámení záměru uvádí, že těžba v jižní části DP Cep II je alternativně možná po linii Benátského potoka, popř. jeho protěžením.

Při těžbě po úroveň potoka bude vzhledem k charakteristice toku nutné ponechat ochranný pilíř, jehož koruna bude minimálně 10 m od toku. Takový způsob těžby vodoteč neohrozí, neboť nebude narušeno koryto ani propustnost vrstev v jeho podloží.

Samotné oznámení alternativní těžbu za Benátský potok nepředpokládá a není jeho předmětem.

Těžba v rozšířeném DP bude realizována za stejných podmínek jako doposud. ČIŽP, OI České Budějovice, která je příslušným orgánem k řešení havárií a podílí se na jejich prevenci, neměla k oznámení žádné připomínky. Oznámení navrhuje pokračování sledování kvality vody v povrchovém jezeře těžebny se zaměřením na ropné látky a na zkrácený chemismus (oxidovatelnost, mineralizace, dusíkaté látky, chloridy, sírany, Fe, Mn).

Veškeré připomínky budou dále také předmětem hodnocení ve zpracovaném posudku a na jejich základě budou navržena adekvátní opatření na ochranu vod, případně stanovena povinnost provedení nápravných opatření v případě zjištění negativního ovlivnění stávajících studní. Zpracovatel oznámení dále předloží zpracovateli posudku informace o vztahu záměru k rozpracovanému konceptu VÚC Jihočeského kraje.

Česká inspekce životního prostředí, oblastní inspektorát České Budějovice

doporučuje respektovat z hlediska ochrany přírody stanovisko Správy CHKO Třeboňsko, jinak s předloženým záměrem souhlasí.

Agentura ochrany přírody a krajiny ČR, Správa chráněné krajinné oblasti Třeboňsko

požaduje v oznámení záměru aktualizovat časový harmonogram zmenšování a rušení jiných dobývacích prostorů tak, aby odpovídal současné době. Závazky ze strany těžaře řídit se tímto harmonogramem musí být spolehlivě doloženy. Zásady pro využití rozšířeného dobývacího prostoru a všechna kompenzační a zmírňující opatření uvedená v jednotlivých kapitolách je dle vyjádření nezbytné převzít do podmínek budoucího stanoviska hodnocení vlivů.

Připomínka bude zohledněna v rámci zpracování posudku na základě aktualizovaných informací, které si v případě potřeby vyžádá zpracovatel posudku.

Obvodní báňský úřad v Příbrami

Úřad nemá k dokumentaci EIA žádné připomínky. Zároveň sděluje, že podle jeho názoru může oznámení záměru nahradit dokumentaci vlivů záměru na životní prostředí v další fázi procesu posuzování.

Ministerstvo zemědělství, odbor státní správy, hospodářské úpravy a ochrany lesů

Vyjádření uvádí, že s jednorázovým, rozsáhlým a ireversibilním zábořem, který neumožňuje ani po ukončení těžby rekultivaci a návrat těchto pozemků k plnění funkcí lesa, není možno vyslovit souhlas. Vzhledem k významu chráněného ložiskového území 1010500, jehož součástí je i DP Cep II, stanovený rozhodnutím GŘ Československého průmyslu č.j. DP-230/79, již v roce 1979 a požadavkem na hospodárné využívání výhradních ložisek podle horního zákona je možné vzít záměr na rozšíření DP Cep II pouze na vědomí. Při následném nezbytném udělování souhlasu s návrhem na stanovení (rozšíření) DP podle ustanovení § 14 zákona č. 289/1995 Sb., ve znění pozdějších předpisů, si orgán státní správy lesů vyhrazuje právo stanovit případné podmínky pro postupné odlesňování ploch dotčených těžbou a částečnou rekultivaci těchto ploch.

Ministerstvo životního prostředí, odbor ochrany ovzduší

Přestože vlastní rozšíření provozu pískovny a s ním související těžba šterkopísku spolu s automobilovou dopravou nebudou mít na okolí vliv (tj. dle provedené rozptylové studie by nemělo docházet k překračování definovaných imisních limitů jak pro ochranu lidského zdraví, tak pro ochranu ekosystémů a vegetace a to ani při zahrnutí vlivů imisního pozadí

dotčeného území), požaduje odbor ochrany ovzduší striktně dodržovat veškerá opatření týkající se eliminace znečišťování ovzduší, zejména sekundární prašnosti.

Ministerstvo životního prostředí, odbor ochrany vod

Záměr by v dané lokalitě mohl být realizovatelný pouze při respektování podmínek doporučených předkládaným oznámením.

Ministerstvo životního prostředí, odbor odpadů

Upozorňuje, že na odpady z hornické činnosti a činnosti prováděné hornickým způsobem ukládané v odvarech, výsypkách a odkalištích se zákon o odpadech nevztahuje a musí s nimi být nakládáno v souladu se zákonem č. 44/1988 Sb., o ochraně a využití nerostného bohatství (horní zákon), ve znění pozdějších předpisů. K předloženému oznámení není za odbor odpadů připomínek.

Ministerstvo životního prostředí, odbor zvláště chráněných částí přírody

Oznámení s obsahem a rozsahem dokumentace obsahuje v dostatečné míře zhodnocení vlivů záměru na flóru, faunu a ekosystémy, včetně vlivu na dotčené zvláště chráněné druhy a jejich biotopy. Součástí oznámení je zároveň posouzení vlivů záměru na krajinný ráz a posouzení vlivů na Ptačí oblast Třeboňsko podle § 45h a 45i zákona č. 114/1992 Sb. V dalších fázích procesu EIA je nutné respektovat závěry a doporučení, které vycházejí z těchto hodnocení a návrhy opatření k prevenci, vyloučení, snížení, popřípadě kompenzaci nepříznivých vlivů. Vzhledem k výše uvedeným skutečnostem odbor zvláště chráněných částí přírody konstatuje, že předloženým oznámením lze nahradit dokumentaci vlivů na životní prostředí.

Ministerstvo životního prostředí, odbor geologie

Souhlasí ve smyslu platných předpisů s rozšíření dobývacího prostoru Cep II jen v prostoru bloků zásob výhradního ložiska. Po obsahové stránce nepožaduje odbor geologie provedení žádných doplňků.

Jihočeské muzeum v Českých Budějovicích

Dobývací prostor bude rozšiřován na území s archeologickými nálezy podle § 21-23 zákona č. 20/1987 Sb., o státní památkové péči, ve znění pozdějších předpisů. Pokud investor zabezpečí provedení archeologického průzkumu na dotčeném území, rozsah a formu výzkumu určí přímo některá z oprávněných institucí (Jihočeské muzeum v Č. Budějovicích, Archeologický ústav Praha), nemá archeologické oddělení Jihočeského muzea v Českých Budějovicích námitek proti rozšíření těžební lokality. Na provedení archeologických prací uzavře investor řádnou dohodu s oprávněnou institucí.

Na základě zhodnocení uvedených skutečností je vydáván závěr zjišťovacího řízení.

Závěr:

Záměr „Rozšíření dobývacího prostoru Cep II“ naplňuje dikci bodu 2.3 kategorie I přílohy č. 1 k citovanému zákonu. Proto bylo dle § 7 citovaného zákona provedeno zjišťovací řízení, jehož cílem bylo zjištění, zda může předložené oznámení s náležitostmi dle přílohy č. 4 k zákonu nahradit dokumentaci, případně upřesnění informací, které je vhodné uvést do dokumentace vlivů záměru na životní prostředí.

Na základě provedeného zjišťovacího řízení dospěl příslušný úřad k závěru, že **předložené oznámení dle přílohy č. 4 k citovanému zákonu není nutné dopracovávat a považuje se za dokumentaci.**

Všechny obdržené připomínky budou zohledněny v rámci zpracování posudku a při formulaci stanoviska příslušného úřadu dle § 10 citovaného zákona.

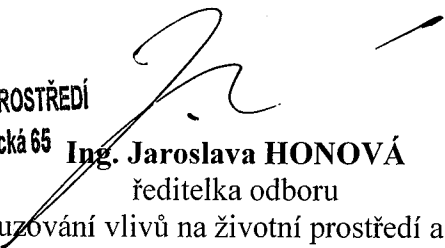
Závěr zjišťovacího řízení nenahrazuje vyjádření dotčených správních úřadů ani příslušná povolení podle zvláštních předpisů.

Přílohy:

- kopie vyjádření Krajského úřadu Jihočeského kraje, OŽPZ a lesnictví, ze dne 10.2.2006;
- kopie vyjádření Městského úřadu v Třeboni, OŽP, ze dne 11.1.2006;
- kopie vyjádření ČIŽP, OI České Budějovice, ze dne 9.2.2006;
- kopie vyjádření AOPK ČR, SCHKO Třeboňsko, ze dne 11.1.2006;
- kopie vyjádření OBÚ v Příbrami ze dne 17.1.2006;
- kopie vyjádření MZe, odboru státní správy, hospodářské úpravy a ochrany lesů, ze dne 10.1.2006;
- kopie vyjádření MŽP, odboru ochrany ovzduší, ze dne 10.1.2006;
- kopie vyjádření MŽP, odboru ochrany vod, ze dne 12.1.2006;
- kopie vyjádření MŽP, odboru odpadů, ze dne 23.1.2006;
- kopie vyjádření MŽP, odboru zvláště chráněných částí přírody, ze dne 6.2.2006;
- kopie vyjádření MŽP, odboru geologie, ze dne 17.1.2006;
- kopie vyjádření Jihočeského muzea v Českých Budějovicích ze dne 9.1.2006.


MINISTERSTVO ŽIVOTNÍHO PROSTŘEDÍ
100 10 PRAHA 10, Vršovická 65

31


Ing. Jaroslava HONOVÁ
ředitelka odboru
posuzování vlivů na životní prostředí a IPPC

Obdrží:

oznamovatel, dotčené správní úřady, dotčené územní samosprávné celky



KRAJSKÝ ÚŘAD – JIHOČESKÝ KRAJ

Odbor životního prostředí, zemědělství a lesnictví

U Zimního stadionu 1952/2, 370 76 České Budějovice, tel.: 386 720 738, fax: 386 359 070

e-mail: kubecova@kraj-jihocesky.cz, www.kraj-jihocesky.cz

ŽIVOTNÍHO PROSTŘEDÍ
P

Došlo dne/ čas přijat: 15-02-2006 Počet listů/ příloh: 1/1

V Českých Budějovicích dne 10. února 2006

Čj.: KUJCK 4018/2006 OZZL/Kb

Vyřizuje: Ing. Kubecová, Ing. Koutný

Číslo jednací: 14919 /ENV/ 06

Věc: **„Rozšíření dobývacího prostoru Cep II“ – vyjádření k oznámení záměru**

Krajský úřad - Jihočeský kraj, odbor životního prostředí, zemědělství a lesnictví obdržel dne 9. ledna 2006 oznámení záměru „Rozšíření dobývacího prostoru Cep II“, které bylo zpracováno podle přílohy č. 4 zákona č. 100/2001 Sb., o posuzování vlivů na životní prostředí, ve znění zákona č. 93/2004 Sb. Oznamovatelem je firma Hanson, a.s., se sídlem Čs. Armády 824, 391 81 Veselí nad Lužnicí.

Záměr řeší rozšíření stávajícího dobývacího prostoru v k. ú. Cep o plošné výměře 61,2306 ha o dalších 39,9313 ha, těženou surovinou je šterkopísek. Navržené rozšíření dobývacího prostoru se nachází v zalesněném území, jedná se o již dříve přehloubené říční koryto. Předpokládaný roční objem těžby je cca 150 000 m³ (tj. 225 000 tun) šterkopísku jako doposud, maximální mocnost suroviny dosahuje 17 m, předpokládaná životnost ložiska je 15,5 roku. Těžba šterkopísku bude probíhat převážně z vody.

K tomuto záměru Vám sdělujeme:

Státní správa lesů

Státní správa lesů nemá k rozšíření dobývacího prostoru připomínky. Na území tohoto dobývacího prostoru se nachází lesy v majetku státu a jejich správce – Lesy České republiky Hradec Králové s.p., lesní správa Třeboň, s rozšířením souhlasí, neboť se jedná o dlouhodobě plánované a již dříve projednané dotěžení ložiska šterkopísku v této lokalitě.

Z hlediska ostatních nám svěřených kompetencí podle jednotlivých složkových zákonů nemáme k předloženému oznámení žádné námítky.

**KRAJSKÝ ÚŘAD
JIHOČESKÝ KRAJ**
odbor životního prostředí,
zemědělství a lesnictví
U Zimního stadionu 1952/2)
370 76 České Budějovice (8)


Ing. Karel Černý
vedoucí odboru životního prostředí,
zemědělství a lesnictví

Obdrží:

- Ministerstvo životního prostředí, odbor posuzování vlivů na životní prostředí a IPPC, Vršovická 65, 100 10 Praha 10 – Vršovice

Na vědomí:

- Krajský úřad – Jihočeský kraj, odbor životního prostředí, zemědělství a lesnictví, oddělení zemědělství a lesnictví, U Zimního stadionu 1952/2, 370 76 České Budějovice



MIZPP0064W0Z

Městský úřad Třeboň
Odbor životního prostředí

Masarykovo náměstí 20/1, 379 01 Třeboň tel. 384 342 171 fax. 384 342 178
e-mail: bohuslava.hrneckova@mesto-trebon.cz web: www.mesto-trebon.cz

Č.j.: ŽP 292/2006/249-6 Hr

Ministerstvo životního prostředí
Odbor posuzování vlivů na životní prostředí a IPPC
Vršovická 65
P r a h a 10 - Vršovice

V Třeboni Ministerstvo
ŽIVOTNÍHO PROSTŘEDÍ
p

Došlo dne/
čas přijetí: 16 -02- 2006 Počet listů/
příloh: 2

Číslo jednací: 12139 /ENV/ 06

Věc: Vyjádření k záměru „Rozšíření dobývacího prostoru Cep II“

Městský úřad Třeboň, odbor životního prostředí, obdržel žádost Ministerstva životního prostředí, odboru posuzování vlivů na životní prostředí a IPPC, Vršovická 65, Praha 10-Vršovice o vyjádření k záměru „Rozšíření dobývacího prostoru Cep II“.

Záměrem je rozšíření dobývacího prostoru Cep II. Těžnou surovinou je šterkopísek.

Městský úřad Třeboň, odbor životního prostředí, jako příslušný orgán státní správy životního prostředí, vydává k předloženému záměru toto

v y j á d ř e n í :

1. Podle § 79 odst. 4 zák.č. 185/2001 Sb., o odpadech, ve znění pozdějších předpisů:

Z hlediska nakládání s odpady souhlasíme se způsobem shromažďování, třídění, využívání a odstraňování odpadů uvedeným v „Oznámení záměru“.

2. Podle § 18 zák. č. 254/2001 Sb., o vodách a o změně některých zákonů (vodní zákon), ve znění pozdějších předpisů :

K předloženému Oznámení záměru máme tyto připomínky:

V Oznámení – části vliv na povrchové a podzemní vody je dle našeho názoru nedostatečně vyhodnocen vliv:

a/ přítoku Benátského potoka na kvalitu vody v případě vodárenského využití jezera (silně eutrofizovaná povrchová voda z rybníční soustavy)

b/ povodňových stavů Benátského potoka – vtok do těžebního jezera

c/ havarie technologických zařízení používaných v těžebně

d/ oznámení by mělo zdůraznit povinnost provedení nápravných opatření v případě zjištění negativního ovlivnění stávajících studní (kvalita vody a snížení hladiny podzemní vody)

Z hlediska vodoprávního úřadu nepovažujeme za vhodné zaústění Benátského potoka do těžebního jezera. Požadujeme doplnění Oznámení o tuto variantu.

Pro snížení možného negativního ovlivnění kvality vody v těžebním jezeře požadujeme zdůraznit bezpodmínečnou nutnost používání ekologických produktů.

3. Podle § 77 zák.č. 114/1992 Sb., o ochraně přírody a krajiny, ve znění pozdějších předpisů:

Příslušným orgánem k vyjádření je Správa CHKO Třeboňsko, Valy 121, Třeboň.

4. Podle § 15 zák.č. 334/1992 Sb., o ochraně zemědělského půdního fondu (ZPF, ve znění pozdějších předpisů):

Záměr se dle předloženého Oznámení netýká pozemků ZPF, proto bez připomínek.

5. Podle § 48 zákona č. 289/1995 Sb., lesní zákon, ve znění pozdějších předpisů:

Dle předloženého Oznámení budou záměrem rozšíření dobývacího prostoru Cep II o cca 40 ha dotčeny pozemky určené k plnění funkcí lesa a to v rámci stávajících chráněných ložiskových území Cep, Cep I a Cep II. Dle ustanovení § 13 lesního zákona při využití pozemků určených k plnění funkcí lesa k jiným účelům, než stanoví lesní zákon, musí být mj. přednostně použity pozemky méně významné z hlediska plnění funkcí lesa, musí být dbáno, aby nedocházelo k nevhodnému dělení lesních pozemků, zároveň dle § 14 lesního zákona jsou pořizovatelé návrhů na stanovení dobývacích prostor povinni, navrhnout a zdůvodnit taková řešení, která jsou z hlediska zachování lesa nejvhodnější, přitom jsou povinni provést vyhodnocení předpokládaných důsledků navrhovaného řešení, navrhnout alternativní řešení, způsob následné rekultivace a uspořádání území. Předložené Oznámení záměru postačuje k posouzení těchto požadavků lesního zákona.

V další fázi zpracování záměru rozšíření dobývacího prostoru je nutné předložit podrobný plán rekultivace a uspořádání území po ukončení těžby.


6. Podle zák.č. 86/2002 Sb., o ochraně ovzduší, ve znění pozdějších předpisů:

K výše uvedenému záměru nemáme z hlediska ochrany ovzduší připomínek.

Oznámení postrádá vztah záměru k rozpracovanému konceptu VÚC Jihočeského kraje.

Po doplnění Oznámení o řešení výše uvedených připomínek a požadavků může toto nahradit Dokumentaci vlivů záměru na ŽP v další fázi procesu posuzování.

Ing. Josef Tlachač
vedoucí odboru životního prostředí



MĚSTSKÝ ÚŘAD
379 01 TŘEBOŇ

-20-

Vyřizuje : Hrnecková, ing. Fliegelová,
ing. Pažitková, ing. Janečková, RNDr. Vojtěchová

Na vědomí:
Městský úřad Třeboň, odbor stavební a komunikační
a/a

Oblastní inspektorát České Budějovice
Dr. Stejskala 6, Post Box 32, 370 21 České Budějovice
tel.: 386 109 111, fax: 386 357 581
IČ: 41 69 32 05, e-mail: public@cb.cizp.cz, www.cizp.cz



MIZPP009EF90

Ministerstvo životního prostředí
Vršovická 65
100 10 Praha 10 - Vršovice

Dopis dle
čas příj... 13-02-2006

Číslo jednací: 10974/ENV/06

Váš dopis značky / ze dne:
50103/ENV/05 / 30. 12. 2005

Naše značka:
42/OOH/001684/06/CAH

Vyřizuje / linka:
Mgr. Habertová/173

Místo a datum:
Č. Budějovice 9. 2. 2006

Věc: Posuzování vlivů na životní prostředí podle zákona č. 100/2001 Sb., v platném znění (dále v textu jen zákon) - zahájení zjišťovacího řízení záměru „Rozšíření dobývacího prostoru Cep II“, stanovisko ČIŽP.

Dne 9. 1. 2006 bylo oblastnímu inspektorátu ČIŽP v Českých Budějovicích doručeno oznámení záměru „Rozšíření dobývacího prostoru Cep II“ zpracované podle přílohy č. 4 zákona. Oznamovatelem je společnost Hanson ČR, a.s., Veselí nad Lužnicí, odpovědný řešitel oznámení je Ing. Jirí Bělohávek.

Z hlediska ochrany vod:

Bez připomínek

Z hlediska ochrany ovzduší:

Bez připomínek

Z hlediska ochrany přírody:

ČIŽP doporučuje respektovat stanovisko Správy CHKO Třeboňsko.

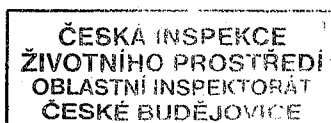
Z hlediska nakládání s odpady

ČIŽP upozorňuje, že povinností původce odpadů je přednostní využití odpadů před jejich odstraněním.

Stanovisko

Česká inspekce životního prostředí, OI České Budějovice s předloženým záměrem souhlasí v případě, že budou akceptovány vznesené připomínky.

S pozdravem




Ing. Ladislav Krátký
ředitel oblastního inspektorátu

Agentura ochrany přírody a krajiny ČR
SPRÁVA CHRANĚNÉ KRAJINNÉ OBLASTI TŘEBOŇSKO

Valy 121, 379 01 Třeboň, tel.: 384 721 248, tel./fax: 384 721 400

E-mail: trebonsko@schkocr.cz, www.trebonsko.ochranaprirody.cz



MIZPP009HJA0

Ministerstvo životního prostředí
Odbor posuzování vlivů na ŽP a
IPPC
Vršovská 65
100 10 Praha 10

MINISTERSTVO
ŽIVOTNÍHO PROSTŘEDÍ

Došlo dne/ čas přijetí: 16-01-2006
Číslo jednání: 3187 /ENV/ 06

V Třeboni: 11.1.2006
Č.j.: 00009/TR/E/06
Vyřizuje: RNDr. Hátle

Věc: Stanovisko orgánu ochrany přírody ve věci zahájení zjišťovacího řízení k záměru „Rozšíření dobývacího prostoru Cep II“

Správa CHKO Třeboňsko jako příslušný orgán ochrany přírody podle ustanovení § 78 odst.1 zákona č. 114/1992 Sb., o ochraně přírody a krajiny, v platném znění (dále jen „zákon č. 114/1992 Sb.“), vydává na základě oznámení odboru posuzování vlivů na ŽP a IPPC MŽP došlého dne 5.1.2006 a v souladu s § 6 odst. 4 zákona č. 100/2001 Sb. v platném znění toto

vyjádření:

Zaslané oznámení záměru „Rozšíření dobývacího prostoru Cep II“ zpracované společností GET s.r.o. Praha podle přílohy č. 4 zákona č. 100/2001 Sb. (dále jen „oznámení“) podle našeho názoru může svým obsahem a rozsahem (96 stran, 13 obsáhlých příloh) nahradit v další fázi procesu posuzování vlastní dokumentaci vlivů záměru na ŽP. Oznámení obsahuje v dostatečně míře hodnocení vlivů záměru na přírodu (flóra, fauna, ekosystémy) a krajinu (krajinový ráz) včetně aktuálního posouzení vlivů na Ptačí oblast Třeboňsko podle § 45h a 45i zákona č. 114/1992 Sb. zpracovaného autorizovanou osobou (žádná evropsky významná lokalita uvedená v národním seznamu do řešeného území nezasahuje). Oznámení zároveň obsahuje podklady a informace, které v předchozích fázích citelně chyběly. Zejména se jedná o dopracovanou surovinovou studii s popisem geologických a technologických důvodů vedoucích k požadavku na rozšíření DP Cep II v daném časovém horizontu a s nástínem harmonogramu rušení nebo zmenšování jiných dobývacích prostorů ve správě společnosti Hanson ČR a.s. v CHKO Třeboňsko, které lze považovat za určitý způsob kompenzace zásahu do přírodního prostředí v důsledku rozšíření DP Cep II.

Z oznámení a jeho příloh lze vyvodit, že negativní vliv záměru na flóru, faunu, ekosystémy, Ptačí oblast Třeboňsko a krajinový ráz je za splnění určitých podmínek a uplatnění kompenzačních opatření ještě přijatelný, a že zde potenciálně existují i určité přínosy záměru (zvýšení biodiverzity území po přírodě blízké rekultivaci pobřeží vzniklého jezera). Za těchto okolností nebude Správa CHKO Třeboňsko nadále prosazovat variantu nulovou a soustředí se na prosazení podrobnějších podmínek a kompenzačních či zmírňujících opatření u realizační varianty rozšíření DP Cep II (oproti dřívějším fázím přípravy záměru zmenšeného na 39,93 ha se zachováním stávající výše těžby a s postupnými zábory lesa). V tomto smyslu povede Správa v budoucnu i vlastní správní řízení (souhlas podle § 12 a 44 zákona č. 114/1992 Sb., řízení o výjimkách z ochrany zvláště

chráněných druhů, stanovení podmínek pro přírodě blízkou rekultivaci v rámci schvalování POPD apod.).

Důvodem pro zásadní neodmítnutí zamýšlené realizační varianty je i skutečnost, že v minulých letech došlo se souhlasem těžaře k rozsáhlým převodům zásob ložisek šterkopísku z volných zásob mezi zásoby vázané z důvodů ochrany přírody nejcennějších částí Třeboňska, přičemž zásoby ložiska navazující na stávající DP Cep II byly s ohledem na požadavky Horního zákona a na zařazení území ve III. zóně CHKO Třeboňsko ponechány se souhlasem Správy jako volné pro případné racionální vydobytí ložiska v delším časovém výhledu.

V oznámení požadujeme aktualizovat časový harmonogram zmenšování a rušení jiných dobývacích prostorů tak, aby odpovídal současné době (jsou zde uvedeny úkoly na rok 2005). Závazky ze strany těžaře řídit se tímto harmonogramem musí být spolehlivě doloženy. Zásady pro využití rozšířeného dobývacího prostoru a všechna kompenzační a zmírňující opatření uvedená v jednotlivých kapitolách je nezbytné převzít do podmínek budoucího stanoviska hodnocení vlivů.



Ing. Josef Hlásek
vedoucí Správy CHKO Třeboňsko

Správa CHKO Třeboňsko
379 01 Třeboň - Valy 121



OBVODNÍ BAŇSKÝ ÚŘAD V PŘÍBRAMI

NÁM. T.G.MASARYKA 145, P.O. BOX 14, 261 80 PŘÍBRAMI

MINISTERSTVO
ŽIVOTNÍHO PROSTŘEDÍ

Došlo dne/
čas přijetí:

19 - 01 - 2006

čet listů/
listů:



MIZPP009H7ES

Číslo jednací:

4158

06 Ministerstvo životního prostředí
Vršovická 65
100 10 Praha 10 - Vršovice

Váš dopis značka / ze dne

Naše značka

Vvřizuje / linka

V Příbrami

50103/ENV/05

38/06

Ing. Beran

2006-01-17

Věc :

Zjišťovací řízení k záměru „Rozšíření dobývacího prostoru Cep II“ - stanovisko

K oznámení zahájení zjišťovacího řízení k záměru zařazenému v kategorii I. „Rozšíření dobývacího prostoru Cep II“ sdělujeme, že zdejší úřad nemá k dokumentaci žádné připomínky. Zároveň sdělujeme, že podle názoru zdejšího úřadu může oznámení nahradit dokumentaci vlivů záměru na životní prostředí v další fázi procesu posuzování.

OBVODNÍ BAŇSKÝ ÚŘAD
P.O. BOX 14
261 80 Příbram 1 - 145

Ing. Miroslav Šťastný
předseda OBÚ Příbram

Co: p. d.



Ministerstvo zemědělství České republiky
Odbor státní správy, hospodářské úpravy
a ochrany lesů - 16210
 Těšnov 17 117 05 Praha 1 tel.: 221812246

MINISTERSTVO ŽIVOTNÍHO PROSTŘEDÍ 410
 Došlo d. 12-01-2006 Počet listů/ 1
 čas příjezdu: stránek:
 Číslo jednací: 2464 /ENV/ 06

V Praze dne 10. 1. 2006
 Č.j. : 297/2006-16210
 Vyřizuje: RNDr. Friedl
 Telefon: 221812381
 e-mail: karel.friedl@mze.cz
 fax: 221812991
 K č.j.: 50103/ENV/05

Ministerstvo životního prostředí
 Odbor posuzování vlivů na ŽP a IPPC
Vršovická 65
100 10 Praha 10

Věc: Vyjádření k zahájení zjišťovacího řízení podle zákona č. 100/1992 Sb., ve znění zákona č. 93/2004 Sb., k záměru „ Rozšíření dobývacího prostoru Cep II “.

Ministerstvo zemědělství jako dotčený správní úřad, podává podle ustanovení § 6 odst. 3 zákona č. 100/2001 Sb., o posuzování vlivů na životní prostředí ve znění zákona č. 93/2004 Sb., vyjádření ke zjišťovacímu řízení k záměru „ Rozšíření dobývacího prostoru Cep II“.

Z podkladové dokumentace vyplývá, že realizace tohoto záměru bude vyžadovat mimořádně velký nárok (cca 40 ha) na zábor pozemků určených k plnění funkcí lesa. S jednorázovým, rozsáhlým a ireversibilním zábohem, který neumožňuje ani po ukončení těžby rekultivaci a návrat těchto pozemků k plnění funkcí lesa, není možno vyslovit souhlas.

Vzhledem k významu chráněného ložiskového území 10105000, jehož součástí je i dobývací prostor (DP) Cep II, stanovený rozhodnutím GŘ Československého průmyslu č.j. DP-230/79, již v roce 1979 a požadavkem na hospodárné využívání výhradních ložisek podle zákona č. 44/1988 Sb. horní zákon, ve znění pozdějších předpisů, je možno vzít záměr na rozšíření DP Cep II pouze na vědomí.

Při následném nezbytném udělování souhlasu s návrhem na stanovení (rozšíření) DP podle ustanovení § 14 zákona č. 289/1995 Sb.- lesní zákon, ve znění pozdějších předpisů, si orgán státní správy lesů vyhrazuje právo stanovit případné podmínky pro postupné odlesňování ploch dotčených těžbou a částečnou rekultivaci těchto ploch.

Ing. Jiří John
ředitel odboru státní správy,
hospodářské úpravy a ochrany lesů

MINISTERSTVO ZEMĚDĚLSTVÍ
 České republiky
 117 05 Praha 1, Těšnov 17



MIZPP000UIF2

2698/ENV/06

Ministerstvo životního prostředí
České republiky

INTERNÍ SDĚLENÍ

pro: **Ing. Jaroslavu Honovou, ředitelku odboru posuzování vlivů na ŽP a IPPC**
od: **Ing. Jana Kužela, ředitele odboru ochrany ovzduší**

Naše č.j.: 300306/740/05/RH

Vaše č.j.: 50582/ENV/05

Vyřizuje: Mgr. Hošťálková /2409

dne: 10. 1. 2006

Věc: Posuzování vlivů na ŽP podle zákona č. 100/2001 Sb., v platném znění - vyjádření k oznámení o vlivech záměru „Rozšíření dobývacího prostoru Cep II“- zahájení zjišťovacího řízení

Vážená paní ředitelko,

k předloženému oznámení o vlivech záměru „**Rozšíření dobývacího prostoru Cep II**“ na životní prostředí Vám sdělujeme následující:

Přestože vlastní rozšíření provozu pískovny a s ním související těžba šterkopísku spolu s automobilovou dopravou nebudou mít na okolí významný vliv (tj. dle provedené rozptylové studie by nemělo docházet k překračování definovaných imisních limitů jak pro ochranu lidského zdraví, tak pro ochranu ekosystémů a vegetace a to ani při zahrnutí vlivu imisního pozadí dotčeného území), **požadujeme striktně dodržovat veškerá opatření týkající se eliminace znečišťování ovzduší, zejména sekundární prašnosti.**

S pozdravem

Ing. Jan Kužel

ředitel odboru ochrany ovzduší



INTERNÍ SDĚLENÍ

PRO : odbor posuzování vlivů na životní prostředí a IPPC (OPVI)

OD: odboru ochrany vod (OOV)

DNE : 12. 1. 2006

Č.J. : 14/650/06

VYŘIZUJE: RNDr. J. Skalický, CSc.

K ČJ.: 50582/ENV/05

Věc: Stanovisko k ochraně vod – oznámení záměru „Rozšíření dobývacího prostoru Cep II”

Záměrem je rozšíření dobývacího prostoru Cep II. Těženou surovinou je šterkopisek.

Zájmová lokalita neleží v žádném ochranném pásmu vodního zdroje, ale dobývací prostor spadá do pásma Chráněné oblasti přirozené akumulace vod (CHOPAV) – Třeboňská pánev, vyhlášená nařízením vlády č. 85/1981 Sb. a leží v povodí Lužnice, pravostranného přítoku Vltavy. Pískovna zasahuje na území dvou mezipovodí. V jižní části se rozkládá povodí Benátského potoka, pravostranného přítoku Lužnice, při kterém níže leží pískovna Cep I. Severní část spadá do povodí bez povrchového recipientu. Lužnice pramení v Rakousku, plocha jejího povodí měří 4 226,2 km². Délka na našem území činí cca 147 km a v Rakousku cca 47 km. Odvodňuje celou Třeboňskou pánev a patří podle vyhlášky č. 267/2005 Sb. mezi významné vodní toky. Nejmenší vzdálenost dobývacího prostoru Cep II od toku Lužnice dosahuje řádově stovek metrů až 1 km. Jižní, nejbližší část pískovny leží od toku cca 700 m. Studované území náleží do hydrogeologického rajónu č. 214 – Třeboňská pánev – jižní část. Reprezentují ho především svrchnokřídové sedimenty klikovského souvrství uložené na horninách krystalinika, které tvoří i okraj pánve. Podél toku Lužnice se výrazně uplatňují kvartérní sedimenty, které zde vytvářejí akumulací prostor podzemních vod. Podzemní voda v celém komplexu Třeboňské pánve – jižní část vytváří jedinou zvedň, která je však s ohledem na charakter zvodnělého prostředí a ve vztahu k oběhu podzemní vody prostorově výrazně tlakově diferencována a to jak v horizontálním tak i ve vertikálním směru. Do pánevních sedimentů dále přitéká voda infiltrovaná v přilehlých oblastech krystalinika v ploše hydrogeologického povodí. Z hlediska oběhu podzemní vody lze v regionu jižní části Třeboňské pánve rozlišit mělký a hlubší, nikoliv lokální a regionální oběh. Mělký oběh probíhá ve svrchních partiích výplně a směřuje od míst srážkové infiltrace do lokálních drenážních bází, které tvoří povrchové vodoteče. Hlubší oběh směřuje do drenážních bází, které podle dosavadních představ reprezentují kvartérní sedimenty Lužnice a rašeliniště u Třeboně. Prostorem pánevních sedimentů se pohybuje cca 1 000 l.s⁻¹ podzemní vody, mimo oběh v sedimentech kvartéru a mimo svrchní oběh v zóně při povrchu terénu. Hlubšího oběhu podzemní vody se účastní pouze malá část tohoto množství v řádech několika

prvních desítek litrů. I tato oblast je velmi významnou zásobárnou kvalitní pitné vody. Směr proudění podzemní vody probíhá v severní části k východu až východoseverovýchodu a v jižní části k jihovýchodu. Střední část, zahrnující i současnou plochu jezera je v podstatě na dílčí rozvodnici mezi oběma prostory přirozeného odvodnění ložiska. V prostoru ložiska je úroveň hladiny podzemní vody cca 5 – 7 m nad úrovní Lužnice, v jižní části výše, v severní části níže. Hladina vody v těžebním jezeře je měřena každoročně, při aktualizaci důlní mapy. V nedalekém okolí jižní části ložiska se nachází zástavba náležející k obci Suchdol nad Lužnicí. Tyto objekty jsou zásobovány vodou ze studní zbudovaných na pozemcích vlastníků těchto objektů. V roce 2001 došlo u těchto studní, nejbližší k ložisku, k poklesu úrovně hladiny o cca 1,5 – 2 m v důsledku propojení DP Cep a DP Cep I. Od této doby se úroveň hladiny ustálila.

Vlivy rozšíření dobývacího prostoru Cep II na vodu:

- Rozšířením těžební jámy dojde k mírným změnám ve vodních poměrech.
- V severní části dotčeného území dojde ke zvýšení hladiny podzemní vody cca o 1 m, v části jižní nepřesáhnou změny 0,5 m.
- V jižním předpolí ložiska, kde se očekává spíše vzestup hladiny, stoupne hladina podzemní vody ve studnách v okrajové severozápadní části ložiska Suchdol nad Lužnicí zhruba o 0,7 m.
- Ve střední části jezera lze očekávat pokles oproti původnímu stavu max. o 2 m, do okolí se uvažuje se šířením depresního kužele se snížením do 1 m. Deprese se bude šířit zejména k západu, částečně k východu a neohrozí žádné využívané jímací objekty pitné vody veřejného zásobování.
- Při těžbě v jižní části území je nutné nechat ochranný pilíř Benátského potoka s korunou vzdálenou minimálně 10 m od koryta toku.

Zamezení nebo prevenci při možných haváriích a nestandardních stavech má oznamovatel záměru Hanson ČR, a.s. zakotveno v řadě interních dokumentů:


- *Havarijní plán* – vymezuje předvídatelné havárie, prostředky a možnosti záchrany lidí, likvidaci havárie, povinnosti pracovníků, způsob komunikace, vyhlásování poplachů atd.
- *Technologický postup* – uvádí přesný pracovní postup, zahrnuje kontrolní mechanismy, které zajišťují kontrolou strojů a zařízení preventivní údržbu.
- *Soubory pokynů pro obsluhu a údržbu zařízení* – specifikují předpisy pro obsluhu konkrétních zařízení, stanovují podmínky ochrany při práci a především vymezují konkrétní úkoly, které musí obsluha při chodu stroje plnit.
- *Řád prohlídek, údržby a revizí elektrických a strojních zařízení k zajištění bezpečnosti práce a provozu těchto zařízení.*
- *Směrnice pro řízení lidských zdrojů* – zahrnuje plány proškolení pracovníků pro konkrétní účely a stanovuje způsobilost k vykonávání příslušných pracovních činností.

V předloženém oznámení záměru jsou požadavky na ochranu vod respektovány a konkretizovány v navržených opatřeních k prevenci, vyloučení a snížení nepříznivých vlivů na vody.

Vzhledem k pozici evidovaných studní je považováno jejich ovlivnění za možné u objektů ST-1 a ST-12. V této fázi těžby se doporučuje u zmíněných studní provádět sledování hladin, tak jako již nyní probíhá na vybraných objektech v okrajové části Suchdola nad Lužnicí.

Ze zkušeností s lokalitami těženými na území ČR lze vyvodit, že nejrizikovější jsou při těžbě štěrkopísků ropné látky, pocházející z těžebních mechanismů a z příjíždějících motorových vozidel. Součástí provozní dokumentace je řádně zpracovaný havarijný plán, řešící bez odkladů následné kroky při případné ropné havárii, které bude v souladu s vyhláškou č. 450/2005 Sb., o náležitostech nakládání se závadnými látkami a náležitostech havarijního plánu, způsobu a rozsahu hlášení havárií, jejich zneškodňování a odstraňování jejich škodlivých následků, která nabývá účinnosti dnem 1.5.2006. V současnosti je důsledně dbáno technického stavu používaných prostředků lodní dopravy i strojů tak, aby byl vyloučen možný únik ropných látek. Plovoucí mechanismy již dnes používají z tohoto důvodu pro svůj provoz biologicky odbouratelná maziva.

Podle odboru ochrany vod z hlediska hodnocení vlivu „Rozšíření dobývacího prostoru Cep II“ na ochranu vod vyplývá, že záměr by v dané lokalitě mohl být realizovatelný, pouze při respektování podmínek doporučených předkládaným oznámením.



RNDr. Jan Hodovský
ředitel odboru ochrany vod



MIZPP000UBZN

5187/ENV/06

Ministerstvo životního prostředí
Odbor odpadů

INTERNÍ SDĚLENÍ

pro: Ing. Jaroslavu Honovou, ředitelku odboru posuzování vlivů na ŽP a IPPC

od: Ing. Leoše Křenka, ředitele odboru odpadů

č.j.: 50582/ENV/05, 300634/720/05; Vaše č.j. 50582/ENV/05

vyř.: Mgr. J. Plavec

dne: 23. ledna 2006

věc: Vyjádření k záměru „Rozšíření dobývacího prostoru Cep II“ – zahájení zjišťovacího řízení k záměru zařazenému v kategorii I podle zákona č. 100/2001 Sb., o posuzování vlivů na životní prostředí, ve znění zákona č. 93/2004 Sb.

Vaším dopisem ze dne 30. 12. 2005, č.j. 50582/ENV/05 jste nás požádali v rámci zjišťovacího řízení o naše vyjádření k oznámení záměru „Rozšíření dobývacího prostoru Cep II“ v Jihočeském kraji nedaleko Suchdola nad Lužnicí. Z hlediska kompetence odboru odpadů Vám k oznámení záměru sdělujeme:


Předmětem záměru je rozšíření dobývacího prostoru na těžbu štěrkopísku Cep II z důvodů hospodárného využití předmětného ložiska, a to standardní technologií za použití mechanismů (převážně z vody).

Z hlediska problematiky nakládání s odpady (kapitola 3. Odpady, str. 34) po prostudování konstatujeme, že předložené oznámení uvádí přehled odpadů vznikajících v současném provozu pískovny Cep II při obslužných činnostech, jejich názvy a katalogová čísla, kategorie, množství a smluvní organizace, nakládající s odpadem. Je uvedeno, že předpokládané rozšíření dobývacího prostoru nebude mít markantní vliv na množství produkovaných odpadů, které by mělo zůstat na přibližně stejné úrovni.

Na odpady z hornické činnosti a činnosti prováděné hornickým způsobem ukládané v odvarech, výsypkách a odkalištích se zákon o odpadech nevztahuje a musí s nimi být nakládáno v souladu se zákonem č. 44/1988 Sb., o ochraně a využití nerostného bohatství (horní zákon), ve znění pozdějších předpisů.

K předloženému oznámení záměru nemáme za odbor odpadů připomínky.

S pozdravem


Ing. Leoš Křenek
ředitel odboru odpadů



Vnitřní sdělení

Pro: Ing. Jaroslavu Honovou,
ředitelku odboru posuzování vlivů na životní prostředí a IPPC

Vaše čj.:
50582/ENV/05

Naše čj.:
4/620/06

Vyřizuje:
Ing. Dorňák

Datum:
6.2.2006

„Rozšíření dobývacího prostoru Cep II“ - posuzování vlivů na životní prostředí podle zákona č. 100/2001 Sb., ve znění z. č. 93/2004 Sb.

Odbor zvláště chráněných částí přírody byl požádán o vyjádření k oznámení záměru „Rozšíření dobývacího prostoru Cep II“ s obsahem a rozsahem podle přílohy č. 4 zákona č. 100/2001 Sb., o posuzování vlivů na životní prostředí, ve znění zákona č. 93/2004 Sb. Záměr představuje rozšíření stávajícího dobývacího prostoru o 39,93 ha. Lokalita uvažované záměru se nachází v CHKO Třeboňsko, a to převážně ve III. zóně odstupňované ochrany, okrajově pak ve II. zóně.

Oznámení s obsahem a rozsahem dokumentace obsahuje v dostatečné míře zhodnocení vlivů záměru na flóru (příloha č.6), faunu (příloha č.7) a ekosystémy včetně vlivu na dotčené zvláště chráněné druhy a jejich biotopy. Součástí oznámení je zároveň posouzení vlivu záměru na krajinný ráz a posouzení vlivů na Ptačí oblast Třeboňsko podle § 45h a 45i zákona č. 114/1992 Sb. (příloha č.11). V dalších fázích procesu EIA je nutné respektovat závěry a doporučení, které vycházejí z těchto hodnocení a návrhy opatření k prevenci, vyloučení, snížení, popřípadě kompenzaci nepříznivých vlivů na životní prostředí zpracovat do podmínek stanoviska hodnocení vlivů. Vzhledem k výše uvedeným skutečnostem konstatujeme, že předloženým oznámením lze nahradit dokumentaci vlivů na životní prostředí.

RNDr. Alena Vopálková
ředitelka odboru zvláště
chráněných částí přírody



MIZPP000UDES

4271/ENV/06

MINISTERSTVO ŽIVOTNÍHO PROSTŘEDÍ

Odbor geologie
100 00 Praha 10, Vršovická 65
tel. 26712 1111, fax 272743767

V Praze dne 17.1.2006

Č.j.:5/660/06

Vyřizuje: Pg.Dadák

Pg. Dobrovodská

50582/ENV/06

Interní sdělení pro : odbor posuzování vlivů na ŽP a IPPC

Věc: vyjádření OG k zahájení zjišťovacího řízení k záměru „Rozšíření dobývacího prostoru Cep II“.

Odbor geologie má k následujícímu záměru tuto připomínku:

- Zásoby na ložisku Cep 2 č.3 153 800 ve kterém se nachází dobývací prostor Cep II, č. 709 13 jsou na základě výsledků průzkumu doloženy rozhodnutím o vhodnosti dobývání z 13.6. 1960 č.j. T4-668/1960. Bloky zásob mimo toto rozhodnutí nejsou výhradní ložisko.
- Ve smyslu platných předpisů souhlasíme s rozšířením výše jmenovaného dobývacího prostoru jen v prostoru bloků zásob výhradního ložiska.

Z hlediska záměru, jak je prezentován na webových stránkách MŽP , kód záměru MZP110, nepožadujeme po obsahové stránce provedení žádných doplňků.

S pozdravem

RNDr. Martin Holý
ředitel odboru geologie

→ dr. V. Dedeř - předat odporné posouzení návrh - EIA 12/1 Dř. M. G.
JČM

Jihočeské muzeum v Českých Budějovicích
Dukelská 1, 370 51 České Budějovice



Ministerstvo životního prostředí
Vršovická 65
100 10 Praha 10 – Vršovice

Naše značka: 0-36/06 A
Vyřizuje:
V Č. Budějovicích dne: 9. 1. 2006

**MINISTERSTVO
ŽIVOTNÍHO PROSTŘEDÍ**

660


Došlá
čas přij.: 11-01-2006 Počet listů
příloh: 1

Číslo jednací: 2208 /ENV/ 06

Věc:
Rozšíření dobývacího prostoru Cep II.

Jihočeské muzeum v Českých Budějovicích vydává podle zák. č. 20/1987 Sb. a č. 242/1992 Sb. O státní památkové péči a na základě pověření MK ČR čj. 5611/95 o zajištění funkcí Ústavu archeologické památkové péče k předloženému návrhu toto vyjádření:

Dobývací prostor bude rozšiřován na území s archeologickými nálezy podle § 21-23 zák. č. 20/1987 Sb. O státní památkové péči ve znění pozdějších předpisů. Pokud investor zabezpečí provedení archeologického průzkumu na dotčeném území, rozsah a formu výzkumu určí přímo některá z oprávněných institucí (Jihočeské muzeum v Č. Budějovicích, Archeologický ústav Praha), nemá archeologické oddělení Jihočeského muzea v Českých Budějovicích námitek proti rozšíření těžební lokality. Na provedení archeologických prací uzavře investor řádnou dohodu s oprávněnou institucí. Seznam dalších oprávněných institucí je k dispozici na archeologickém odd. Jihočeského muzea v Českých Budějovicích. K památkově chráněným objektům je nutné pak požádat o vyjádření příslušný památkový ústav, v tomto případě Národní památkový ústav v Českých Budějovicích.


Mgr. Zuzana Thomová
archeologická památková péče **JIHOČESKÉ MUZEUM**
archeologické oddělení
Dukelská 1, 370 51 České Budějovice

89/660/06

Tel: 38731 6114, 38731 6116
Fax: 3863 56447
E-mail: archeocb@muzeumcb.cz

IČO: 073 539
KB Č. Budějovice 2035-231/0100
http://www.muzeumcb.cz