

MINISTERSTVO ŽIVOTNÍHO PROSTŘEDÍ

100 10 PRAHA 10 - VRŠOVICE, Vršovická 65

V Praze dne 6. října 2006

Č.j.: /ENV/2006

ZÁVĚR ZJIŠŤOVACÍHO ŘÍZENÍ

podle § 7 zákona č. 100/2001 Sb., o posuzování vlivů na životní prostředí a o změně některých souvisejících zákonů (zákon o posuzování vlivů na životní prostředí), ve znění pozdějších předpisů

Identifikační údaje:

Název: Změna stávajícího dobývacího prostoru Rokle pro těžbu výhradního ložiska bentonitu Rokle, č. ložiska 3 199 003 a výhradního ložiska kaolinu Rokle, č. ložiska 3 199 001

Kapacita (rozsah) záměru: Stávající dobývací prostor o výměře 62,3 ha bude rozšířen na 226,3 ha. Těžba v dobývacím prostoru Rokle předpokládá otvírku dvou lomů:

- **lom Za potokem – malá varianta:** otvírka je projektována na ploše 20,92 ha s předpokládanou těžbou 95 000 tun kaolinu a 65 000 tun bentonitů za rok. Předpokládá se, že tato otvírka bude těžena cca 10 let.
- **Hlavní lom:** otvírka je projektována na ploše 82,5 ha s předpokládanou těžbou 95 000 tun kaolinu a 65 000 tun bentonitů za rok. Předpokládá se, že tato otvírka bude těžena cca 100 let.

Charakter záměru: Celý dobývací prostor tvoří nepravidelný jednadvacetiúhelník o plošném rozsahu 226,3 ha. Z toho je převážná část pozemků součástí zemědělského půdního fondu (ZPF) a cca 2 ha jsou pak součástí pozemků určených k plnění funkcí lesa (PUPFL). Všechny tyto pozemky budou z fondů dočasně vyňaty a po rekultivaci budou vráceny zpět do fondů. Dotčené území leží v ptačí oblasti Doupovské hory a je v těsném sousedství evropsky významné lokality Doupovské hory.

Umístění: kraj: Ústecký
obec: Rokle
kat. území: Rokle

Zahájení: 2007

Ukončení: vydobytí zásob ložiska

Oznamovatel: KERAMOST a.s.
Žatecká 1899/25
434 30 Most

Záměr „Změna stávajícího dobývacího prostoru Rokle pro těžbu výhradního ložiska bentonitu Rokle, č. ložiska 3 199 003 a výhradního ložiska kaolinu Rokle, č. ložiska 3 199 001“ naplňuje dikci bodu 2.5, kategorie II, přílohy č. 1 k citovanému zákonu. Dle § 7 cit. zákona bylo provedeno zjišťovací řízení, jehož cílem bylo zjištění, zda záměr bude mít významný vliv na životní prostředí a zda bude posuzován podle citovaného zákona.

Na základě zjišťovacího řízení provedeného podle zásad uvedených v příloze č. 2 k cit. zákonu dospěl příslušný úřad k závěru, že záměr

„Změna stávajícího dobývacího prostoru Rokle pro těžbu výhradního ložiska bentonitu Rokle, č. ložiska 3 199 003 a výhradního ložiska kaolinu Rokle, č. ložiska 3 199 001“

má významný vliv na životní prostředí a bude posuzován podle citovaného zákona.

Na základě provedeného zjišťovacího řízení dospěl příslušný úřad k závěru, že předložené oznámení se nepovažuje za dokumentaci vlivů záměru na životní prostředí (dále jen „dokumentace“). Dokumentaci dle přílohy č. 4 k citovanému zákonu je nutné dopracovat především s důrazem na následující oblasti:

- zohlednění také varianty s využitím vnitřních výsypek při těžbě;
- problematika ochrany ovzduší a zatížení hlukem;
- zhodnocení všech ÚSES a VKP;
- podrobnější zpracování rekultivačních a sanačních opatření;
- upřesnění výměry ZPF a stupně jeho ochrany;
- problematika zvláště chráněných druhů rostlin a živočichů a ochrany jejich stanovišť;
- dále je potřeba v dokumentaci zohlednit a vypořádat všechny relevantní požadavky na doplnění, připomínky a podmínky, které jsou uvedeny v došlých vyjádřeních (viz přílohy).

Odůvodnění:

Příslušný úřad obdržel řadu relevantních odůvodněných připomínek a požadavků na dopracování dokumentace, na jejichž základě lze konstatovat, že v předloženém oznámení nejsou dostatečně vyhodnoceny oblasti dle výše uvedených bodů.

Příslušný úřad obdržel připomínky od těchto subjektů:

- Město Kadaň;
- Městský úřad v Kadani, odbor životního prostředí;
- Česká inspekce životního prostředí, oblastní inspektorát Ústí nad Labem;
- Krajská hygienická stanice Ústeckého kraje se sídlem v Ústí nad Labem, územní pracoviště Chomutov;
- Ministerstvo životního prostředí, odbor výkonu státní správy IV, pracoviště Chomutov (*doručena dvě vyjádření*);
- Ministerstvo zemědělství, odbor státní správy, hospodářské úpravy a ochrany lesů;
- Agentura ochrany přírody a krajiny ČR;
- Agentura ochrany přírody a krajiny ČR, středisko Ústí nad Labem;
- Ministerstvo životního prostředí, odbor ochrany vod;
- Ministerstvo životního prostředí, odbor geologie;
- Ministerstvo životního prostředí, odbor ochrany ovzduší;
- Ministerstvo životního prostředí, odbor ekologie krajiny a lesa.

Město Kadaň

- požaduje dopracovat komunikační systém, a to vedení celé trasy po území města Kadaně, specifikovat vliv prašnosti a hluku, případně doplnění o návrhy kompenzačních řešení, popřípadě navrhnout jiné dopravní trasy pro přepravu materiálů s minimálním dopadem negativních vlivů na obytná území;
- požaduje, aby byl záměr posuzován podle zákona č. 100/2001 Sb., ve znění pozdějších předpisů.

Městský úřad v Kadani, odbor životního prostředí

z hlediska ochrany ZPF:

- požaduje dopracování přesných výměr pozemků nutných k rozšíření dobývacího prostoru;
- požaduje doplnit dokumentaci o další variantu - pouze vnitřní výsypky;
- požaduje dopracování návrhu rekultivace DP;

z hlediska ochrany ovzduší:

- požaduje dopracovat příslušnou část dokumentace o návrhy konkrétních opatření vedoucích k omezení prašnosti vzniklé těžbou a přepravou vytěženého materiálu, případně navrhnout kompenzační opatření, podobně též u hluku, a proto je též požadováno kontrolní měření hluku za současného stavu;
- požaduje posouzení záměru podle zákona č. 100/2001 Sb., ve znění pozdějších předpisů.

Česká inspekce životního prostředí, oblastní inspektorát Ústí nad Labem;

z hlediska ochrany ovzduší:

- upozorňuje, že při těžbě a zpracování kameniva je třeba snižovat a vyloučit emise tuhých znečišťujících látek do ovzduší v maximální míře, která je prakticky dosažitelná, dále nesmí být na hranici pozemku těžebního prostoru překročen depoziční limit pro prašný spad;

z hlediska ochrany přírody:

- v oznámení postrádá zhodnocení vlivu záměru na nadregionální biocentrum Úhošť a na významné krajinné prvky - vodní toky a les;
- upozorňuje na významné nesrovnalosti v požadavcích na úpravu záměru vycházejících z biologického hodnocení, obecně není z textu, závěrů a navrhovaných opatření uvedených v biologickém hodnocení patrné jednoznačné shrnutí požadavků na způsob ochrany jednotlivých stanovišť;
- požaduje předložení záměru k posouzení ve variantách konzultovaných se zpracovatelem biologického a „naturového“ hodnocení;
- v oznámení postrádá posouzení vlivu na krajinný ráz s použitím zásad aktuálních metodických pokynů;
- vyžaduje jednoznačnou vyčerpávající formulaci závěrů, navrhovaných podmínek a kompenzačních opatření;
- závěrem konstatuje, že předložené oznámení nelze považovat za dokumentaci a požaduje, aby záměr byl posuzován podle zákona č. 100/2001 Sb., ve znění pozdějších předpisů.

Krajská hygienická stanice Ústeckého kraje se sídlem v Ústí nad Labem, územní pracoviště Chomutov

- požaduje dopracovat hlukovou studii vlivu těžby na obytnou zástavbu, která bude hodnotit vliv dopravy a těžby se započtením současného stavu – hlukového pozadí, včetně zvážení stavu, kdy bude doprava probíhat současně s těžbou;
- požaduje další posouzení záměru na životní prostředí.

Ministerstvo životního prostředí, odbor výkonu státní správy IV, pracoviště Chomutov (doručena dvě vyjádření)

z hlediska ochrany přírody:

- realizací navrženého záměru dojde k likvidaci některých stanovišť, jež byla v biologickém hodnocení doporučena k vyjmutí, je proto třeba v závěrech tuto skutečnost konkrétně uvést a vyhodnotit, upozorňuje na neuvedení konkrétních ploch, jichž by se měla v závěrečné části biologického hodnocení navržená kompenzační opatření týkat;
- upozorňuje, že území s výskytem zvláště chráněných druhů pokrývá větší plochu než je doporučeno ze záměru vyloučit, proto je nutné území, kterým bude tento zábor kompenzován konkrétně vymezit, tak aby byla zajištěna celistvost území Natura 2000;

z hlediska ochrany ZPF:

- konstatuje, že navrhovaný dobývací prostor bude podstatným zásahem do ZPF v dané oblasti, a proto doporučuje další posouzení záměru podle zákona č. 100/2001 Sb., ve znění pozdějších předpisů;

z hlediska geologie:

- konstatuje, že rozšíření již existujícího ložiska je relativně menší ekologickou zátěží než otvírka ložiska nového;
- upozorňuje, že v rámci tohoto záměru je třeba již od počátku vytvářet dostatek prostředků na průběžnou a následnou rekultivaci území tak, aby racionální využití suroviny nebylo v ostrém protikladu s kulturně-estetickými hodnotami krajiny.

Ministerstvo zemědělství, odbor státní správy, hospodářské úpravy a ochrany lesů

- konstatuje, že z hlediska lesního hospodářství a ochrany PUPFL nepředstavuje předložený záměr velký zásah do PUPFL a za podmínek, že bude v následné rekultivaci a sanaci tato plocha opět rekultivována na PUPFL, je možno předložený záměr považovat za přijatelný a zpracování dokumentace nepovažuje za nutné.

Agentura ochrany přírody a krajiny ČR

- doporučuje posouzení záměru dle zákona č. 100/2001 Sb., ve znění pozdějších předpisů;
- oznámení by bylo vhodné rozšířit o vliv záměru na zvláště chráněné druhy rostlin a živočichů, o předmět ochrany území Natura 2000, prvky ÚSES a kvalitu ovzduší, zejména PM₁₀ a dále podrobněji zpracovat problematiku rekultivace a kompenzačních opatření.

Agentura ochrany přírody a krajiny ČR, středisko Ústí nad Labem

- souhlasí se závěry biologického hodnocení lokality, které jsou v oznámení uvedeny a požaduje jejich dodržení.

Ministerstvo životního prostředí, odbor ochrany vod

- při splnění všech v závěru deklarovaných opatření a podmínek na ochranu vod nemá odbor ochrany vod k realizaci záměru zásadní připomínky.

Ministerstvo životního prostředí, odbor geologie

- nemá k uvedenému záměru věcné připomínky a nepovažuje za nutné uvedené oznámení dopracovávat.

Ministerstvo životního prostředí, odbor ochrany ovzduší


- uvádí, že těžba ve jmenovaných ložiscích, spolu s obslužnou nákladní automobilovou dopravou, budou mít na blízké i vzdálenější okolí lomu minimální vliv a nezpůsobí výrazné zhoršení imisní situace v předmětné lokalitě, přesto však požadují striktní dodržení všech opatření týkající se eliminace znečišťování ovzduší, zejména sekundární prašnosti.

Ministerstvo životního prostředí, odbor ekologie krajiny

- upozorňuje na to, že do ZPF náleží i půda, která byla a má nadále být zemědělsky obhospodařována, ale dočasně obdělávána není. Jestliže se takové pozemky v zájmovém území nacházejí, vztahují se na ně ustanovení zákona o ochraně ZPF.

S ohledem na počet dotčených správních úřadů a dotčených územních samosprávných celků doporučuje příslušný úřad počet dokumentací pro předložení na 15 kusů.

Závěr zjišťovacího řízení nenahrazuje vyjádření dotčených správních úřadů, ani příslušná povolení podle zvláštních předpisů. Závěr zjišťovacího řízení není rozhodnutím vydaným ve správním řízení a nelze se proti němu odvolat.


Ing. Jaroslava HONOVÁ
ředitelka odboru

posuzování vlivů na životní prostředí a IPPC

Přílohy:

kopie vyjádření:

- Města Kadaň ze dne 18. 9. 2006 pod č.j. 280/06/S;
- Městského úřadu v Kadani, odboru životního prostředí ze dne 21. 9. 2006 pod č.j. ŽP-3344/06 (K 199);
- České inspekce životního prostředí, oblastního inspektorátu Ústí nad Labem ze dne 27. 9. 2006 pod zn. 44/ŘI/0625972.01/06/UJP
- Krajské hygienické stanice Ústeckého kraje se sídlem v Ústí nad Labem, územní pracoviště Chomutov ze dne 25. 9. 2006 pod zn. KHSUL 29773/2006;
- Ministerstvo životního prostředí, odbor výkonu státní správy IV, pracoviště Chomutov (*doručena dvě vyjádření*) ze dne 15. 9. 2006 a 20. 9. 2006 pod zn. 530/1022/06 a 530/1022a/06;
- Ministerstva zemědělství, odboru státní správy, hospodářských úprav a ochrany lesů ze dne 6. 9. 2006 pod č.j. 29521/06-16210;
- Agentury ochrany přírody a krajiny ČR ze dne 21. 9. 2006 pod č.j. 01549/O/E/2006;

- Agentury ochrany přírody a krajiny ČR, středisko Ústí nad Labem ze dne 15. 9. 2006 pod zn. 2006/UL/00748;
- Ministerstva životního prostředí, odboru ochrany vod ze dne 1. 9. 2006 pod č.j. 2763/650/06, 59725/ENV/06;
- Ministerstva životního prostředí, odboru geologie ze dne 31. 8. 2006 pod č.j. 2208/660/06, 59725/ENV/06;
- Ministerstva životního prostředí, odboru ochrany ovzduší ze dne 12. 9. 2006 pod č.j. 2720/740/06, 59725/ENV/06;
- Ministerstva životního prostředí, odboru ekologie krajiny a lesa ze dne 10. 9. 2006 pod č.j. 2477/640/06, 59725/ENV/06.

Obdrží:

oznamovatel, dotčené správní úřady, dotčené územní samosprávné celky

Město Kadaň
Mírové náměstí 1
432 01 Kadaň



MIZPP00CU7CY
ŽIVOTNÍHO PROSTŘEDÍ

Došlo d: 21-09-2006 Počet listů/ čas pří: Půhon: 4/0

65483 /ENV/ 06
to jednac:

Č.j.: 280/06/s

Ministerstvo životního prostředí
Vršovická 65
110 10 Praha 10 – Vršovice

V Kadani dne 18.9. 2006

Věc: Změna stávajícího dobývacího prostoru Rokle pro ložiska bentonitu ložiska Rokle, výhradního ložiska kaolinu Rokle a zásob výhradního ložiska bentonitu a stavebního kamene Blov – Krásný Dvoreček – vyjádření k zahájení zjišťovacího řízení.

K oznámení záměru podle § 6 a přílohy č.4 zákona č. 100/2001 Sb., ve znění pozdějších změn a doplňků pro řízení o změně stávajícího dobývacího prostoru Rokle doložené dokumentací máme následující připomínky:

- Požadujeme dopracovat komunikační systém - a to vedení celé trasy po území města Kadaně, specifikaci vlivu prašnosti a hluku – **nesouhlasíme** s tvrzením, že nevzniknou zvýšené nároky na dopravní infrastrukturu, doprava nezůstane na stejné úrovni, protože se nejedná o pokračování stávajícího stavu (jak je uvedeno na straně 29 – 30 dokumentace).
- Vzhledem k tomu, že předpokládáme, že dojde ke zvýšení intenzity dopravy a tím i ke zvýšení prašnosti a hluku, požadujeme doplnit dokumentaci o návrhy kompenzačních opatření, případně navrhnout jiné dopravní trasy pro přepravu materiálů, s minimálním dopadem negativních vlivů na obytná území.
- Zároveň požadujeme, aby záměr z důvodu předpokládaných negativních důsledků byl posuzován dle zákona č. 100/2001 Sb., ve znění pozdějších předpisů.

PaedDr. Jiří Kulhánek
starosta

MĚSTO KADAŇ



MINISTERSTVO
ŽIVOTNÍHO PROSTŘEDÍ
P

Městský úřad v Kadani
odbor životního prostředí
Mírové náměstí 1, 431 01 Kadaň

Došlo dne/ čas přijetí: 21-09-2006

Číslo jednací: /ENV/

Došlo dne/
čas přijetí:

21-09-2006

počet listů/
příloh:

1

Číslo jednací:

65775

/ENV/

06

Ministerstvo životního prostředí
Vršovická 65
100 10 Praha 10 – Vršovice

Č.j.: ŽP-3344/06 (K 199)

V Kadani, dne 21.9.2006

Věc:

Vyjádření zahájení zajišťovacího řízení – změna stávajícího dobývacího prostoru Rokle.

Odbor životního prostředí MěÚ Kadaň – obdržel oznámení spolu s dokumentací pro zjišťovací řízení záměru na změnu (rozšíření) stávajícího DP Rokle.

Podle § 6 přílohy č. 4 zákona č. 100/2001 Sb., ve znění pozdějších předpisů pro řízení o změně stávajícího DP, po seznámení s dokumentací máme tyto připomínky:

- 1) Ochrana zemědělského půdního fondu – nesouhlasí výměra uváděná jako rozšíření DP nesouhlasí s výměrou uvedou v dokumentaci (viz str. 10 a str. 26) – nutno dopracovat
 - požadujeme doplnit dokumentaci o další variantu pouze (vnitřní výsypka)
 - je nutno dopracovat návrh rekultivace DP
- 2) Ochrana ovzduší (prašný spad); požadujeme dopracovat příslušnou část dokumentace o návrhy konkrétních opatření vedoucích k omezení prašnosti vlivem těžby a přepravy vytěženého materiálu na dotčené obce; případně navrhnout kompenzační opatření
 - nesouhlasíme s tvrzením uváděným v akustické studii, že nedojde ke zvýšení hluku při převozu vytěžené suroviny – požadujeme proto doplnit o kontrolní měření za současného stavu; případně doplnit návrhy opatření ke snížení hlučnosti při průjezdu obydlými částmi dotčených obcí.

Vzhledem k tomu, že záměr na rozšíření PD představuje ve svých důsledcích velmi citelný a dlouhodobý zásah do zájmového území, požadujeme aby, **byl záměr posuzován dle zákona č.100/2001 Sb.**

MINISTERSTVO ŽIVOTNÍHO PROSTŘEDÍ
KADAŇ

Ing. Jana Dejlová
vedoucí odboru životního prostředí



MIZP00CTK8C

ČESKÁ INSPEKCE
ŽIVOTNÍHO PROSTŘEDÍOblastní inspektorát Ústí nad Labem
Výstupní 1644, 400 07 Ústí nad Labem
tel.: 475500547, fax: 475 500 042
IČ: 41 69 32 05, e-mail: provaznikova@ul.cizp.cz, www.cizp.czMINISTERSTVO
ŽIVOTNÍHO PROSTŘEDÍPočet dní/
čas příloh: 29-09-2006 Počet listů/
příloh: 3
Číslo jednací: 67004 /ENV/ 06Ministerstvo životního prostředí
Odbor posuzování vlivů na ŽP a IPPC
Ing. Jaroslava Honová – řed. odboru
Vršovická 65

100 10 Praha 10 - Vršovice

Váš dopis značky / ze dne:
59724/ENV/06Naše značka:
44/ŘI/0625972.02/06/UJPVyřizuje:
Bc. ProvazníkováMísto a datum:
Ústí n. L., 27.09.2006**Vyjádření k oznámení podle zákona č. 100/2001 Sb., o posuzování vlivů na životní prostředí ve znění zákona č. 93/2004 Sb., záměru „Změna stávajícího dobývacího prostoru Rokle pro těžbu výhradního ložiska bentonitu Rokle, č. ložiska 3 199 003 a výhradního ložiska kaolinu Rokle, č. ložiska 3 199 001“ – záměr zařazený v kategorii II**

Dne 01.09.2006 obdržel OI ČIŽP v Ústí nad Labem oznámení výše uvedeného, zpracovaného podle přílohy č. 4 zákona č. 100/2001 Sb., o posuzování vlivů na životní prostředí ve znění zákona č. 93/2004 Sb.

Oznamovatelem záměru je firma KERAMOST a.s., IČ: 49901222, Žatecká 1899/25, 434 30 Most, zpracovatelem firma GEKON s.r.o., Politických vězňů 36, 301 00 Plzeň.

Principem změny dobývacího prostoru Rokle je požadavek na vytěžení zásob bentonitu a kaolinu. Rozšíření stávajícího dobývacího prostoru Rokle vyplývá z potřeby těžaře na zajištění suroviny pro úpravnu v Obrnicích a v Kadani.

V předložené dokumentaci je kategorizován předmětný dobývací prostor v souladu se zákonem o ochraně ovzduší. Kamenolomy a zpracování kamene, ušlechtilá kamenická výroba, těžba, úprava a zpracování kameniva – přírodního i umělého, jsou kategorizovány podle § 4, odst. 4 písm. a) zákona č. 86/2002 Sb. o ochraně ovzduší, resp. podle Nařízení vlády č. 353/2002 Sb. jako stacionární střední zdroj znečištění ovzduší.

Z hlediska ochrany ovzduší je třeba při těžbě a zpracování kameniva snižovat a vyloučit emise tuhých znečišťujících látek do ovzduší v maximální míře, která je prakticky dosažitelná, tj. všechna místa a operace, kde dochází k emisím tuhých znečišťujících látek do ovzduší je nutno, s ohledem na technické možnosti, vybavit podle povahy procesu vodní clonou, skrápěním, odprašovacím nebo mlžicím zařízením. Dále nesmí být na hranici pozemku těžebního prostoru překročen depoziční limit pro prašný spad. Předložená dokumentace, zpracovaná v rozsahu přílohy č. 4 zákona č. 100/2001 Sb. je dostatečná pro posouzení vlivů na životní prostředí a z hlediska ochrany ovzduší může nahradit dokumentaci vlivů záměru na životní prostředí v další fázi procesu posuzování.

Z hlediska ochrany přírody máme k oznámení tyto připomínky:

- v kap. 1 části C „Územní systémy ekologické stability“ na str. 42 je ve srovnání s mapovou přílohou č. 6 nesprávně uveden název nadregionálního biocentra „Kolína“. Dle zmíněné mapy jde o NRBc 15 „Úhošť“. Vliv záměru na uvedené biocentrum není v příslušné části oznámení posouzen
- v kap. „Významné krajinné prvky“ (VKP) na str. 43 není uvedeno, že v posuzovaném území se nacházejí i další VKP – vodní toky. Vliv záměru na zmíněné VKP (včetně VKP „les“) není v oznámení posouzen
- v kap. IV, „Technická opatření“ na str. 77 oznámení je požadována úprava záměru v následujícím rozsahu: „.... Vlastní těžbou nebudou zasaženy segmenty 26 a 29 uvedené v biologickém hodnocení....“, „....výsypkami nebudou zasaženy segmenty 2,6,32 uvedené v biologickém hodnocení....“ a „....bude minimalizován zásah do segmentu 33.....“.

V mapových podkladech a textu biologického hodnocení jsou segmenty 26, 29, 6 a další prezentovány jako stanoviště, která by měla být z hlediska jejich významu pro ekologickou stabilitu z navrhovaného území vyjmuta (viz. str. 50 a 58 biol. hodnocení) resp. by (26,29,2) mohla být „lokálně předmětem jednání o zaboru „v případě intenzivních kompenzačních opatření“ (str. 61).

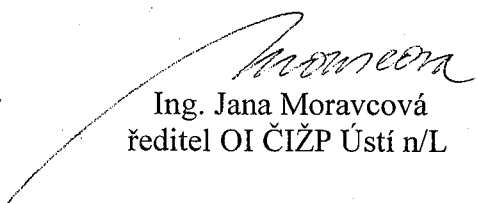
Výše citovaná „Technická opatření“ jsou zřejmě převzata pouze z kap. „Podmínky pro realizaci záměru“ v posouzení podle § 45i zákona č. 114/1992 Sb.

Ve zmíněné kapitole oznámení však nejsou zohledněny požadavky a návrhy zpracovatele biologického hodnocení, zejména vyjmutí segmentů vyznačených v mapových přílohách č. 3 a 6 z důvodu jejich významu pro ekologickou stabilitu, zachování biotopů zvláště chráněných druhů rostlin a živočichů apod.

- v textu biologického hodnocení je navrženo vypustit resp. nezasahovat na plochách těchto segmentů: - kap. 8.1.2 na str. 50 – 6,12,18,25,26,28,29,32,33 (viz příloha č. 3)
- kap. 8.2.2 na str. 51 – 6,18,19,28,29,32,33
- část textu v kapitolách 8.4.2 a 8.5.2 na str. 53 se (patrně technickým nedopatřením) opakuje a do kap. 8.5.2 zřejmě nepatří a je třeba doplnit případně požadovaná opatření
- obecně není z textu, závěrů a navrhovaných opatření uvedených v biologickém hodnocení, patré jednoznačné shrnutí požadavků na způsob ochrany jednotlivých přírodních stanovišť (segmentů), tj. vymezení ploch, které nemohou být záměrem dotčeny resp. podmíněčně dotčeny a ploch ostatních, jejichž ochranu lze zabezpečit např. transfery zvláště chráněných jedinců, vytvářením náhradních biotopů apod.
- na základě výsledků biologického hodnocení a posouzení záměru podle § 45i zákona č. 114/1992 Sb. považujeme za nezbytné, aby záměr byl předložen k posouzení ve variantách, konzultovaných se zpracovatelem obou podkladů: biol. hodnocení a „naturového“ posouzení (postup podle § 45i odst. 2 zákona č. 114/1992 Sb.)
- zásahy do stanovišť a biotopů resp. transfery exemplářů zvláště chráněných druhů rostlin a živočichů (str. 78 oznámení) mohou být prováděny pouze na základě pravomocných výjimek, udělených příslušnými orgány ochrany přírody: pro „ohrožené“ druhy Krajský úřad, pro „silně“ a „kriticky ohrožené“ druhy Správa CHKO

- v oznámení není posouzen vliv záměru na krajinný ráz s použitím zásad aktuálních metodických pokynů
- přílohou oznámení není stanovisko KÚ ÚK podle § 45i zákona č. 114/1992 Sb.
- vzhledem k tomu, že dokumentace podle zákona č. 100/2001 Sb. bude podkladem pro rozhodování příslušných orgánů ochrany přírody (stanoviska, souhlasy, opatření, výjimky apod.), je nezbytné, aby závěry, navrhované podmínky a kompenzační opatření byly formulovány jednoznačně a vyčerpávajícím způsobem. Zejména návrhy náhradních stanovišť zvláště chráněných druhů a způsoby a místa kompenzačních opatření by měla být konkrétně specifikována.

Vzhledem k výše uvedeným připomínkám má ČIŽP zato, že předložené oznámení nelze považovat za dokumentaci a požaduje, aby záměr byl posuzován podle zákona č. 100/2001 Sb.


Ing. Jana Moravcová
ředitel OI ČIŽP Ústí n/L

ČESKÁ INSPEKCE 10
ŽIVOTNÍHO PROSTŘEDÍ
OBLASTNÍ INSPEKTORÁT
Výstupní 1644, 400 07 Ústí nad Labem

KRAJSKÁ HYGIENICKÁ STANICE Ústeckého kraje

se sídlem v Ústí nad Labem

400 01 ÚSTÍ NAD LABEM, MOSKEVSKÁ 15

Ministerstvo ŽP
Vršovická 65
100 10 Praha 10 - Vršovice

VÁŠ DOPIS ZNAČKY / ZE DNE
59724/ENV/06

NAŠE ZNAČKA
KHSUL 29773/2006

VYŘIZUJE / LINKA
Ing. Herzogová/477755530

DNE
25.9.2006

Věc: „Změna stávajícího dobývacího prostoru Rokle pro těžbu výhradního ložiska bentonitu Rokle, č. ložiska 3 199 003 a výhradního ložiska kaolinu Rokle, č. ložiska 3 199 001“ – posuzování vlivů na ŽP podle zákona č. 100/2001 Sb., ve znění pozdějších předpisů – zahájení zjišťovacího řízení záměru zařazeného v kategorii II - stanovisko

Dopisem došlým dne 1. 9. 2006 jste požádali o vyjádření k oznámení záměru „Změna stávajícího dobývacího prostoru Rokle pro těžbu výhradního ložiska bentonitu Rokle, č. ložiska 3 199 003 a výhradního ložiska kaolinu Rokle, č. ložiska 3 199 001“, který bude podroben zjišťovacímu řízení podle § 7 zákona 100/2001 Sb., o posuzování vlivů na životní prostředí, ve znění pozdějších předpisů.

Krajská hygienická stanice Ústeckého kraje, jako dotčený orgán státní správy ve smyslu § 77 zák. č. 258/2000 Sb., ve znění pozdějších předpisů a § 6 zák. č. 100/2001 Sb., ve znění pozdějších předpisů, posoudila předložené oznámení k výše uvedenému záměru a po zhodnocení vydává toto stanovisko:

Požadujeme další posouzení vlivu plánovaného záměru na životní prostředí.

Požadujeme dopracovat hlukovou studii vlivu těžby na obytnou zástavbu, která bude hodnotit vliv dopravy a těžby se započtením současného stavu – hlukového pozadí.

Současná hluková studie neposuzuje hluk pozadí, pouze konstatuje naměřené jednohodinové hodnoty L_{Aeq} , které jsou již v současné době na měřicím místě 2 překročeny.

Stejně tak je nutné uvažovat stav, kdy bude doprava probíhat současně s těžbou.

Ing. Lucie Herzogová
pověřená zastupováním vedoucího odd. hygieny obecné a komunální
Krajská hygienická stanice Ústeckého kraje
se sídlem v Ústí nad Labem
územní pracoviště Chomutov

příloha: vrácená dokumentace

TELEFON
477755110

BANKOVNÍ SPOJENÍ
ČNB ÚL 8327411/0710

IČO
71009183

FAX
477755112

e-mail
khsusti@khsusti.cz


ú.p. Děčín, Březinova 3, 406 83, tel. 412 552 510
ú.p. Louny, Poděbradova 749, 440 38, tel. 415 652 020
ú.p. Teplice, Wolkerova 4, 416 65, tel. 417 553 510

ú.p. Litoměřice, Mírové nám. 35, 412 46, tel. 416 714 510
ú.p. Chomutov, Kochova 1185, 430 12, tel. 477 755 310
ú.p. Most, J.E.Purkyně 270/5, 434 64, tel. 476 140 810

Útvar: Odbor výkonu státní správy IV
pracoviště Chomutov

Značka:
530/1022/06

Dne: 15.9.2006



Došlo dne/ čas přijetí 18.09.2006

64562

VNITŘNÍ SDĚLENÍ PRO: Ing. Jaroslavu Honovou ředitelku odboru posuzování vlivů na životní prostředí a IPPC

V ě c: Posuzování vlivů na životní prostředí podle zákona č. 100/2001 Sb., ve znění pozdějších předpisů - zahájení zjišťovacího řízení záměru „Změna stávajícího DP Rokle pro těžbu výhradního ložiska bentonitu Rokle, č. ložiska 3 199 003 a výhradního ložiska kaolinu Rokle, č. ložiska 3 199 001“ – v y j á d ř e n í k oznámení záměru

Ve věci oznámení záměru „Změna stávajícího DP Rokle pro těžbu výhradního ložiska bentonitu Rokle, č. ložiska 3 199 003 a výhradního ložiska kaolinu Rokle, č. ložiska 3 199 001“ (Váš dopis 59724/ENV/06 ze dne 25.8.2006) sdělujeme, že po prostudování předložených podkladů máme k předmětnému materiálu následující připomínky:

Z hlediska ochrany přírody.

Součástí zpracované dokumentace jsou

- biologické hodnocení lokality
- posouzení podle § 45i zákona č. 114/1992 Sb.

Součástí biologického hodnocení lokality je vymapování segmentů přírodních stanovišť na předmětném území, z čehož vyplývá že významná část tohoto území je biotopem zvláště chráněných druhů rostlin a živočichů. Chybně je uvedeno, že výjimku ze základních ochranných podmínek kriticky a silně ohrožených druhů uděluje Ministerstvo životního prostředí prostřednictvím SOP. Tyto výjimky uděluje Agentura ochrany přírody a krajiny ČR prostřednictvím příslušných správ chráněných krajinných oblastí. Doporučení na vyjmutí některých segmentů z dobývacího prostoru je uvedeno zvláště pro vegetaci a zvláště pro živočichy a to podle skupin (bezobratlí, plazi a obojživelníci, ptáci, savci). Variantou v navržené podobě však dojde k likvidaci některých z těchto segmentů (např. 18,19,12,5), proto považujeme za nutné, aby v závěrech tato skutečnost byla konkrétně uvedena a vyhodnocena. Navržena kompenzační opatření v závěrečné části hodnocení mají všeobecný charakter bez uvedení konkrétních ploch, kterých by se měly dotýkat.

Hodnocení záměru podle ustanovení § 45i zákona č. 114/1992 Sb. – v závěrech je doporučeno upravit záměr tak, aby segmenty č. 26,29 nebyly zasaženy těžbou, dále segmenty 2,6,32 nebyly zasaženy výsypkami a byl minimalizován zásah do segmentu 33. Je pravdou, že území s výskytem zvláště chráněných druhů pokrývá větší plochu než je doporučeno ze záměru vyloučit, proto je nutné území, kterým bude tento zábor kompenzován konkrétně vymezen, tak aby byla zajištěna celistvost území NATURA 2000.

Vyřizuje: Arnošt Šebesta
Telefon: 474 619 223

Z hlediska ochrany zemědělského půdního fondu.

Podle předložené dokumentace má být stávající dobývací prostor o celkové výměře 62,3037 ha rozšířen na plochu 226,3330 ha, vše v katastrálním území Rokle. Podle předložené dokumentace však činí plocha dotčené zemědělské půdy 243,7533 ha, což je více než plocha navrhovaného dobývacího prostoru (zpracovatel dokumentace uvádí, že nebyly k dispozici aktuální stavy pozemků KN). Na str. 26 je uveden přehled zemědělské půdy zařazené do tříd ochrany podle stupnice BPEJ (v tabulce byly zjištěny chyby a provedena oprava). Navrhovaným dobývacím prostorem je dotčena obdělávaná zemědělská půda zařazená do

II. třída	33,7223 ha
III. třída	27,8646 ha
IV. třída	44,0557 ha
V. třída	138,1097 ha

Záměrem předkladatele je otevření lomu Za potokem – malá varianta na ploše 20,92 ha a Hlavního lomu o výměře 82,5 ha. Mimo vnitřní výsypky je plánována vnější výsypka Jihovýchod s podzákladím o výměře 22,ha, která má být nasypána do výše 40 m ve dvou stupních. Návrh rekultivace dobývacího prostoru a vnější výsypky je uveden pouze rámcově .

Navrhovaný dobývací prostor bude podstatným zásahem do zemědělského půdního fondu v dané oblasti a proto doporučujeme, aby byl záměr posuzován podle zákona č. 100/2001 Sb.. Měly by být upřesněny údaje o výměrách podle aktuálního stavu parcel v katastru nemovitostí a měl by rovněž být upřesněn návrh rekultivace dotčeného prostoru. Dokumentace by měla být dopsána o variantu s vybudováním pouze vnitřní výsypky.

Toto stanovisko vydává zdejší odbor jako dotčený orgán státní správy při řízení o stanovení dobývacího prostoru (ust. § 6 a § 17 písm. b) zákona č. 334/1992 Sb. o ochraně zemědělského půdního fondu ve znění pozdějších změn a doplňků..

Ministerstvo životního prostředí Praha
Odbor výkonu státní správy IV - pracoviště Chomutov
430 01 Chomutov, Školní 5335

Ing. Miroslav Libecka
ředitel odboru výkonu
státní správy IV

Vyřizuje: Arnošt Šebesta
Telefon: 474 619 223



MIZPP00CTZKR

Útvar: Odbor výkonu státní správy IV
pracoviště ChomutovZnačka:
530/1022a/06Dne: 20.09.2006
KRAJSKÉ ÚŘEDÍ
ŽIVOTNÍHO PROSTŘEDÍ
PDošlo dne/ čas přijetí: 25-09-2006
Počet listů/ příloh: 1

Číslo jednací: 65932 /ENV/ 06

**VNITŘNÍ SDĚLENÍ PRO: Ing. Jaroslavu Honovou
ředitelku odboru posuzování
vlivů na životní prostředí a IPPC**

V ě c: Posuzování vlivů na životní prostředí podle zákona č. 100/2001 Sb., ve znění pozdějších předpisů - zahájení zjišťovacího řízení záměru „Změna stávajícího DP Rokle pro těžbu výhradního ložiska bentonitu Rokle, č. ložiska 3 199 003 a výhradního ložiska kaolinu Rokle, č. ložiska 3 199 001“ – v y j á d ř e n í k oznámení záměru – dotatek k vyjádření č.j.530/1022/06 ze dne 15.9.2006

Ve věci oznámení záměru „Změna stávajícího DP Rokle pro těžbu výhradního ložiska bentonitu Rokle, č. ložiska 3 199 003 a výhradního ložiska kaolinu Rokle, č. ložiska 3 199 001“ (Váš dopis 59724/ENV/06 ze dne 25.8.2006) sdělujeme, že po prostudování předložených podkladů máme k předmětnému materiálu následující připomínky:

Z hlediska geologie :

Z hlediska posouzení vlivu rozšíření dobývacího prostoru Rokle na horninové prostředí lze konstatovat, že v dobývacím prostoru Rokle jsou již v současnosti těženy jak bentonity (lož. 3 199 003) tak kaoliny (lož. 3 199 001). Tato skutečnost svědčí o tom, že společnost Keramost, a. s. se snaží o komplexní zhodnocení suroviny v dané oblasti. Jak je patrné ze záměrů popsanych v dokumentaci E. I. A. především vydobytí ložiska kaolinu představuje pro společnost strategický záměr, který je v současnosti schopna zajistit také vlastní kapacitou potřebnou pro úpravu suroviny - úpravna v Kadani (popř. v Obrnicích). Otázka využití stavebního kamene není v dokumentaci podrobněji rozvedena.

Význam ložiska Rokle je podstatný také ve vztahu k dalším dosud netěženým ložiskům v této oblasti (Kadaňsko, popř. Podbořansko). Je zřejmé, že rozšíření již existujícího ložiska je (při zachování poměrů množství získané suroviny k velikosti daného území) relativně menší ekologickou zátěží než otvorka ložiska nového. Tato skutečnost také souvisí s tvorbou prostředků na průběžnou a následnou rekultivaci.

V oblasti negativních vlivů způsobených změnou velikosti dobývacího prostoru vystupuje z hlediska ochrany horninového prostředí do popředí otázka vlivu těžby na jedinečnou morfologii zdejší krajiny modelovanou jak geologicky (charakteristická sopečná činnost) tak následně klimaticky, hydrologicky a biologicky. Zde je třeba zmínit mj. závěrné svahy, jejichž délka byla stanovena báňsko - technickými výpočty v j. části až na 300 m. Také případná těžba kaolinu jako suroviny se specifickými optickými vlastnostmi ve svahu orientovaném proti svahu Krušných hor bude působit v celkovém rázu širšího okolí patrně rušivě.

Vyřizuje: Arnošt Šebesta
Telefon: 474 619 223

Závěrem lze říci, že společnost Keramost, a. s. se snaží takto podaným návrhem na rozšíření DP Rokle vytěžit téměř všechny bloky zásob spočítané na daném ložisku a využít tak převážnou část surovinového potenciálu vázaného na dané území. Tím zajistit do budoucna dostatek suroviny pro své zpracovatelské kapacity. V rámci tohoto záměru je třeba již od počátku vytvářet dostatek prostředků na průběžnou a následnou sanaci území tak, aby racionální využití suroviny nebylo v ostrém protikladu s kulturně – estetickými hodnotami krajiny.

Ministerstvo životního prostředí Praha
Odbor výkonu státní správy IV - pracoviště Chomutov
430 01 Chomutov, Školní 5335

M. Libecka

Ing. Miroslav Libecka
ředitel odboru výkonu
státní správy IV

Vyřizuje: Arnošt Šebesta
Telefon: 474 619 223



MIZPP00AIFHZ



MINISTERSTVO ZEMĚDĚLSTVÍ

MINISTERSTVO
ŽIVOTNÍHO PROSTŘEDÍ
PDošlo dne/
čas přijat:

- 8 - 09 - 2006

Počet listů/
příloh:

Číslo jednací:

02644

ENV/06

ODBOR STÁTNÍ SPRÁVY,
HOSPODÁŘSKÉ ÚPRAVY
A OCHRANY LESŮ
ČÍSLO ÚTVARU: 16210VÁŠ DOPIS ZN.: 59724/ENV/06
ZE DNE: 25. 8. 2006SPISOVÁ ZN.:
NAŠE ČJ.: 29521/06-16210VYŘIZUJE: RNDr. Friedl
TELEFON: 221 812 381
FAX: 221812991
E-MAIL: karel.friedl@mze.cz

ADRESA: TĚŠNOV 17, 117 05 PRAHA 1

DATUM: 6. 9. 2006

Ministerstvo životního prostředí
Odbor posuzování vlivů na životní prostředí
Vršovická 65
100 10 Praha 10

Věc: Posuzování vlivů na životní prostředí podle zákona č. 244/1992 Sb., ve znění zákona č. 132/2000 Sb., vyjádření k zahájení zjišťovacího řízení o vlivu na životní prostředí záměru „Změna dobývacího prostoru Rokle pro těžbu výhradního ložiska bentonitu Rokle, č. ložiska 3 199 003 a výhradního ložiska kaolinu Rokle, č. ložiska 3 199 001“.

Ministerstvo zemědělství jako dotčený správní úřad, podává podle § 6 odst. 5 zákona č. 100/2001 Sb., o posuzování vlivů na životní prostředí, ve znění pozdějších předpisů, vyjádření k zahájení zjišťovacího řízení k záměru „Změna stávajícího dobývacího prostoru Rokle pro těžbu výhradního ložiska bentonitu Rokle, č. ložiska 3 199 003 a výhradního ložiska kaolinu Rokle, č. ložiska 3 199 001“, na životní prostředí.

Po posouzení předložené dokumentace je nutno konstatovat, že hlediska lesního hospodářství a ochrany pozemků určených k plnění funkcí lesa, nepředstavuje předložený záměr na změnu dobývacího prostoru Rokle velký zásah do pozemků určených k plnění funkcí lesa (26 575 m²). Při respektování podmínky, že bude v následném souhrnném plánu sanace a rekultivace tato plocha opět rekultivována na pozemky určené k plnění funkcí lesa, je možno předložený záměr na změnu dobývacího prostoru Rokle považovat za přijatelný a zpracování další dokumentace nepovažujeme za nutné.

Ing. Jiří John
ředitel odboru státní správy,
hospodářské úpravy a ochrany lesůMINISTERSTVO
ZEMĚDĚLSTVÍ
České republiky
117 05 Praha 1, Těšnov 17



AGENTURA OCHRANY PŘÍRODY A KRAJINY ČR

- organizační složka státu
Nuselská 39, 140 00 Praha 4



MINISTERSTVO
ŽIVOTNÍHO PROSTŘEDÍ

Dodalo dne/
čas přijetí:

4/10
- 2 - 10 - 2006

Počet listů/
příloh:

Číslo jednot.

67354 /ENV/ 06

Ministerstvo životního prostředí
vážená paní
Ing. Jaroslava Honová
ředitelka odboru posuzování
vlivů na životní prostředí a IPPC
Vršovická 65.
100 10 Praha 10

Čj.: 01549/O/E/2006

Vyřizuje: Mgr. Kosejk

V Praze dne: 21.9.2006

Věc: Vyjádření k oznámení záměru „Změna stávajícího dobývacího prostoru Rokle pro těžbu výhradního ložiska bentonitu Rokle a výhradního ložiska kaolinu Rokle“.

Vážená paní ředitelko,

v příloze Vám zasíláme vyjádření k oznámení záměru „Změna stávajícího dobývacího prostoru Rokle pro těžbu výhradního ložiska bentonitu Rokle a výhradního ložiska kaolinu Rokle“.

S pozdravem

Ing. Pavel Pešout
náměstek ředitele
Agentura ochrany přírody a krajiny ČR
Nuselská 39
140 00 Praha 4

-14-

Příloha: Vyjádření k oznámení záměru „Změna stávajícího dobývacího prostoru Rokle pro těžbu výhradního ložiska bentonitu Rokle a výhradního ložiska kaolinu Rokle“.

Na vědomí: Ministerstvo životního prostředí, vážená paní RNDr. Alena Vopálková, ředitelka odboru zvláště chráněných částí přírody, Vršovická 65, 100 10 Praha 10.

Vyjádření k oznámení záměru „Změna stávajícího dobývacího prostoru Rokle pro těžbu výhradního ložiska bentonitu Rokle a výhradního ložiska kaolinu Rokle“.

Záměr tvoří rozšíření stávajícího dobývacího prostoru Rokle. Návrh otvírky ložiska předpokládá otvírku lomu Za potokem v malé variantě a rozvoj otvírky Hlavního lomu.

Otvírka Za potokem – malá varianta: Výpočet 507 807 t bilančních kaolinů pro papírenský průmysl a 633 333 t bilančních bentonitů S 50 a S 65. Otvírka bude při předpokládané hrubé těžbě 95 000 t kaolinů a 65 000 t bentonitů ročně těžena 10 let, zásoby kaolinů zhruba 5,5 let. Předpokládaný objem skrývky: 806 006 m³.

Otvírka Hlavního lomu: Výpočet 3 710 228 t bilančních kaolinů pro papírenský průmysl a 6 833 113 t bilančních bentonitů S 50 a S 65. Otvírka bude při předpokládané hrubé těžbě 95 000 t kaolinů a 65 000 t bentonitů ročně těžena přes 100 let, přičemž vytěžitelné zásoby kaolinů budou vytěženy spíše až během posledních 40 let. Předpokládaný objem skrývky: 7 928 272 m³.

Celé území se nachází ve vyhlášené ptačí oblasti Doupovské hory. Dle základního inventarizačního průzkumu obratlovců se z druhů pro něž je oblast vyhlášena se zde vyskytují 4 druhy: zvláště chráněné, silně ohrožené druhy chřástal polní (*Crex crex*) a pěnice vlašská (*Sylvia nisoria*) a zvláště chráněný ohrožený druh ůuhák obecný (*Lanius collurio*) zde hnízdí, zvláště chráněný, silně ohrožený druh včelojed lesní (*Pernis apivorus*) lokalitu pravidelně navštěvuje za účelem získání potravy. Rozšíření těžebního prostoru může znamenat negativní ovlivnění některých druhů, které jsou předmětem ochrany v ptačí oblasti.

Dle biologického hodnocení lokality byly zjištěny zvláště chráněné, silně ohrožené druhy rostlin koniklec luční (*Pulsatilla pratensis*) a vstavač mužský (*Orchis mascula*), zvláště chráněné, ohrožené druhy rostlin třemdava bílá (*Dictamnus albus*), plamének přímý (*Clematis recta*), lilie zlatohlávek (*Lilium martagon*), zimostrázek nízký (*Polygaloides chamaebuxus*) a další vzácné druhy. Dle zevrubného faunistického průzkumu byl v lokalitě zjištěn zvláště chráněný, silně ohrožený druh bezobratlých zlatohlávek chlupatý (*Tropinota hirta*) a zvláště chráněné, ohrožené druhy čmelák zemní (*Bombus terrestris*), čmelák skalní (*Bombus lapidarius*), mravenec (*Formica* sp.), otakárek fenyklový (*Papilio machaon*), svižník polní (*Cincidela campestris*). Rozšíření těžebního prostoru může představovat citelný zásah do biotopu zvláště chráněných druhů a ohrožení jejich výskytu.

V okolí navrhovaného dobývacího prostoru se nacházejí zvláště chráněná území: Národní přírodní rezervace Úhošť, přírodní památka Sluňáky, přírodní památka Vinařský potok a přírodní památka Želinský meandr. Rozšíření těžebního prostoru může ovlivnit předmět ochrany některých zvláště chráněných území.

Část navrhovaného dobývacího prostoru se nachází na území nadregionálního biocentra ÚSES Kolina s hranicí k upřesnění, v ochranném pásmu nadregionálních biokoridorů ÚSES (typ vodní a mezofilní hájová). Rozšířením těžebního prostoru může dojít k narušení prvků ÚSES.

V blízkosti dotčeného území se nachází evropsky významná lokalita Doupovské hory.

Z těchto důvodů doporučujeme, aby byl záměr posuzován podle zákona č. 100/2001 Sb., o posuzování vlivů na životní prostředí a o změně některých souvisejících zákonů ve znění pozdějších předpisů. Oznámení by bylo vhodné více rozšířit o vliv záměru na zvláště

chráněné druhy rostlin a živočichů, předmět ochrany území NATURA 2000, prvky ÚSES a kvalitu ovzduší, zejména znečištění PM_{10} . Dále podrobněji zpracovat problematiku rekultivace a kompenzačních opatření.



MIZPP00A13AA

AGENTURA OCHRANY PŘÍRODY A KRAJINY ČR

organizační složka státu

člen konsorcia Evropského tematického střediska biologické rozmanitosti
středisko Ústí nad Labem, Bělehradská 1308/17, 400 01 Ústí nad LabemMINISTERSTVO
ŽIVOTNÍHO PROSTŘEDÍDošlo dne
čas příjmu

18-09-2006

Set list
číslo

Číslo jednací


64484 / ENV / 06

Ministerstvo životního prostředí
Vršovická 65
Praha 10
100 10Váš dopis značky/ze dne
59724/ENV/06/25.8.2006Naše značka
2006/UL/00748Vyřizuje/linka
RNDr. ChvátalÚstí nad Labem
15.9.2006


Věc: Změna stávajícího dobývacího prostoru Rokle pro těžbu výhradního ložiska bentonitu Rokle, č. ložiska 3 199 003 a výhradního ložiska kaolinu Rokle, č. ložiska 3 199 001 – stanovisko k zahájení zjišťovacího řízení k záměru zařazenému v kategorii II

AOPK ČR, středisko Ústí nad Labem souhlasí se změnou dobývacího prostoru Rokle tak, jak je uvedeno v Oznámení záměru pro řízení z června 2006 (zpracovatel RNDr. Ludmila Morvicová, GEKON s.r.o. Plzeň). Z hlediska ochrany přírody se ztotožňujeme se závěry biologického hodnocení lokality provedeného v roce 2005 Mgr. Vladimírem Melicharem, které jsou v uvedeném Oznámení záměru zpracovány a požadujeme jejich dodržení.

S pozdravem


Ing. Tomáš Stuchlík
vedoucí střediska☎ +420 475 220 525
Fax. : +420 475 220 503
E-mail : petr_chvatal@nature.czBankovní spojení:
ČNB Praha 1
č.ú.: 18228-011/0710

IČO: 62933591



MIZPP0097G7M

INTERNÍ SDĚLENÍ**PRO :** odbor posuzování vlivů na životní prostředí a IPPC (OPVI)**OD:** odboru ochrany vod (OOV)**DNE :** 1. 9. 2006**Č.J. :** 2763/650/06; 59725/ENV/06; 9942/710/06**VYŘIZUJE:** RNDr. J. Skalický, CSc.**K ČJ.:** 59724/ENV06

Věc: Stanovisko k ochraně vod – oznámení záměru „Změna stávajícího dobývacího prostoru (DP) Rokle pro těžbu výhradního ložiska bentonitu Rokle, č. ložiska 3 199 003 a výhradního ložiska kaolinu Rokle, č. ložiska 3 199 001”

Zájmové území, kde se nacházejí zásoby surovin v ploše cca 226,33 ha pro těžbu bentonitů, kaolinů a stavebního kamene je situováno v Ústeckém kraji v okrese Chomutov, v katastrálním území Rokle. Principem změny dobývacího prostoru Rokle je požadavek na vytěžení zásob bentonitu a kaolinu, které byly zjištěny v průzkumných etapách.


V navrhovaném DP nejsou evidovány žádné Chráněné oblasti přirozené akumulace vod (CHOPAV), ani ochranná pásma vodních zdrojů. Hydrogeologické poměry širšího okolí ložiska jsou poměrně málo známe a nikdy nebyly předmětem speciálních hydrogeologických prací s výjimkou hydrogeologických vrtů pro vodárenské účely. Obecně se předpokládá existence tří základních obzorů podzemních vod: zvodnění vázané na podložní krystalinikum, zvodnění vázané na třetihorní vulkanity a zvodnění vázané na kvartérní sedimenty. V průběhu průzkumu byly na ložisku prováděny speciální hydrogeologické práce spočívající ve sledování hydrogeologických údajů o vrtech, provádění čerpacích zkoušek, měření přetokových vrtů, měření pramenů a vodotečí, zjišťování chemického složení podzemních a povrchových vod. Na základě těchto informací, lze konstatovat, že existuje dostatek materiálů pro hodnocení hydrogeologických podmínek ložiska, a že hodnocené materiály lze do značné míry použít i pro posouzení rozšíření DP. Vody, které budou v lomu vznikat nebo se hromadit, jsou vody důlní (tj. srážkové, event. podzemní vody, které přitečou do prostoru lomu). Při těžbě v lomu nebudou vznikat žádné odpadní technologické vody.

V předloženém záměru jsou navržena opatření, která je nutné provést k prevenci, vyloučení, snížení, popřípadě kompenzaci nepříznivých vlivů z hlediska ochrany vod. Postup těžby na ložisku Rokle a transport suroviny bude zohledněn v plánu otvírky, přípravy a dobývání (POPD), v technologických postupech a havarijním plánu. Těmito materiály budou pokryty i potencionální problematické úseky navrženého procesu.

Z hlediska minimalizace nebo eliminace negativních účinků na okolní prostředí bude důležité v souvislosti s pokračováním těžby provést následující technická i kompenzační opatření na ochranu vod:

- Pro zajištění ochrany půd i vod v lomu bude minimalizována případná kontaminace vlivem úkapů ropných látek a mazadel z těžebních mechanismů a dopravních prostředků. Toto je odvislé od kontroly technického stavu mechanismů a vozidel včetně zabezpečení stání těžebních mechanismů proti úkapům přenosnými vanami pod stroji.
- Bude sledována jakost důlních vod, které jsou odváděny odvodňovacím systémem podle podmínek stanovených vodoprávním úřadem.
- Pro předcházení haváriím bude aktualizován havarijný plán a budou zapracována do POPD všechna potřebná preventivní opatření pro bezpečný provoz lomu a ochrany životního prostředí.
- Součástí rekultivace bude vytvoření drobné vodní plochy do 0,3 ha.

Při splnění všech v záměru deklarovaných opatření a podmínek na ochranu vod nemá odbor ochrany vod k realizaci záměru zásadní připomínky.



RNDr. Jan H o d o v s k ý
ředitel odboru ochrany vod

MINISTERSTVO ŽIVOTNÍHO PROSTŘEDÍ

Odbor geologie
100 00 Praha 10, Vršovická 65
tel. 26712 1111, fax 272743767

V Praze dne 31.8.2006

Č.j.:2208 /660/06

59725/ENV/06

Vyřizuje: Pg.Dadák

Interní sdělení pro : odbor posuzování vlivů na ŽP a IPPC

Věc: vyjádření OG k zahájení zjišťovacího řízení k záměru „Změna stávajícího dobývacího prostoru Rokle pro těžbu výhradního ložiska bentonitu Rokle, č. ložiska 3 199 003 a výhradního ložiska kaolinu Rokle, č. ložiska 3 199 001“.

Odbor geologie nemá k uvedenému záměru z hlediska svých kompetencí žádné věcné připomínky a nepovažuje za nutné uvedené oznámení dopracovávat v částech, které se týkají horninového prostředí. Při realizaci záměru doporučujeme přijmout **technická opatření** jako celek, uvedená v kapitole IV a která vycházejí zejména z biologického hodnocení záměru.

S pozdravem



RNDr. Martin Holý
ředitel odboru geologie

INTERNÍ SDĚLENÍ

Pro: Ing. Jaroslavu Honovou, ředitelku OPVI

Od: Ing. Jana Kužela, ředitele odboru ochrany ovzduší

naše č. j.: 2720/740/06/MS


Vaše č.j.: ^{59725/ENV/06} 59724/ENV/06

Dne: 12.9.2006

Věc: Stanovisko k zahájení zjišťovacího řízení záměru - „Změna stávajícího dobývacího prostoru Rokle pro těžbu výhradního ložiska bentonitu Rokle, č. ložiska 3 199 003 a výhradního ložiska kaolinu Rokle č. ložiska 3 199 001“ podle zákona č. 100/2001 Sb., v platném znění.

Zájmové území, kde se nacházejí zásoby surovin v ploše cca 226,33 ha pro těžbu bentonitů, kaolinů a stavebního kamene je situováno v Ústeckém kraji, v okrese Chomutov, v katastrálním území Rokle.

Přestože těžba ve jmenovaných ložiscích, spolu s obslužnou nákladní automobilovou dopravou, budou mít na blízké i vzdálenější okolí lomu minimální vliv a nezpůsobí výrazné zhoršení imisní situace v předmětné lokalitě, **požadujeme striktně dodržovat veškerá opatření týkající se eliminace znečištění ovzduší, zejména sekundární prašnosti.**



Ing. Jan Kužel

ředitel odboru ochrany ovzduší

Vnitřní sdělení

Pro: odbor posuzování vlivů na životní prostředí a IPPC

Vaše čj.:
59724/ENV/06

Naše čj.:
2477/640/06
59725/ENV/06


Vyřizuje:
Ing. Bendová

Datum:
2006-09-10

Věc: Záměr „Změna stávajícího dobývacího prostoru Rokle pro těžbu výhradních ložisek bentonitu a kaolinu“ - stanovisko

K záměru Změna stávajícího dobývacího prostoru Rokle pro těžbu výhradních ložisek bentonitu a kaolinu zaujímá odbor ekologie krajiny a lesa následující stanovisko:

Při stanovení (změně) dobývacího prostoru a následně při odnímání půdy pro těžbu a činnosti s ní související musí být postupováno podle platných předpisů. Na úseku ochrany půdy, náležející do zemědělského půdního fondu, to mimo jiné znamená, že plán rekultivace pozemků, náležejících do zemědělského půdního fondu (dále jen „ZPF“), schvaluje příslušný orgán ochrany ZPF. Upozorňujeme, že do ZPF náleží i půda, která byla a má být nadále zemědělsky obhospodařována, ale dočasně obdělávána není. Tyto pozemky mohou být v katastru nemovitostí sice vedeny jako ostatní plocha, ale vztahuje se na ně rozhodnutí orgánu ochrany ZPF vydané před 1.7.1992. Jestliže se takové pozemky v zájmovém území nacházejí, vztahují se na ně ustanovení zákona o ochraně ZPF.



RNDr. Jan Kender
ředitel odboru ekologie krajiny a lesa