Dekont International s.r.o.
Chaloupkova 10
Brno, 612 00
Tel/fax: + 420 549 212 816
http://www.dekont.cz/
e-mail: dekont.cz@dekont.cz

Evidenční číslo dokumentace:
3048/03

Zařízení pro nakládání s odpady Přibyšice – skládka TKO Přibyšice

Rozšíření druhé etapy stávajícího skládkového areálu

Oznámení záměru v souladu s § 6 zákona č.100/2001 Sb. ve znění pozdějších úprav; zpracováno podle přílohy č. 3.

září ’04

Odpovědný zpracovatel:

Doc. RNDr. Pavel Müller, CSc.

DEKONT

Obsah:

Část A. **Údaje o oznamovateli** 5

1. Obchodní firma 5
2. IČ 5
3. Sídlo 5
4. Jméno, příjmení, bydliště a telefon oprávněného zástupce oznamovatele 5

Část B. **Údaje o záměru** 6

I. Základní údaje 6
1. Název záměru 6
2. Rozsah záměru 6
3. Umístění záměru 7
4. Charakter záměru a možnost kumulace s jinými záměry 7
5. Zdůvodnění potřeby záměru a jeho umístění, včetně přehledu zvažovaných variant a hlavních důvodů pro jejich výběr, resp. odmítnutí 8
6. Popis technického a technologického řešení záměru 8
7. Předpokládaný termín zahájení realizace záměru a jeho dokončení 10
8. Výčet dotčených územně samosprávních celků 10

II. Údaje o vstupech 10
1. Půda 10
2. Voda 11
3. Surovinové a energetické zdroje 11
4. Odpady 11

III. Údaje o výstupech 12
1. Ovzduší 12
2. Odpadní voda 12
3. Hluk, vibrace, zápach 13

Část C. **Údaje o stavu životního prostředí v dotčeném území** 14

1. Výčet nejzávažnějších environmentálních charakteristik dotčeného území 14
   (a) Ovzduší a klima 14
   (b) Dosavadní využívání území 14
   (c) Územní systém ekologické stability 14
   (d) Nerostné suroviny v oblasti 15
   (e) Podzemní a povrchové vody 15
   (f) Tektonická stavba 15
   (g) Geologická stavba 15
   (h) Pedologie 15
   (i) Chráněná území 16

2. Stručná charakteristika stavu složek životního prostředí v dotčeném území, které budou pravděpodobně významně ovlivněny 16

(a) Obecně ... 16
(b) Havarijní stavy ... 16

Část D. **Komplexní charakteristika a hodnocení vlivů záměru na veřejné zdraví a životní prostředí** ... 18

1. Charakteristika možných vlivů, odhad jejich velikosti a významnosti ... 18
2. Rozsah vlivů vzhledem k zasaženému území a populaci ... 19
3. Údaje o možných významných nepříznivých vlivech přesahujících státní hranice ... 19
4. Opatření k prevenci, vyloučení, snížení, popřípadě kompenzaci nepříznivých vlivů ... 20
5. Charakteristika nedostatků ve znalostech a neurčitostí, které se vyskytly při specifikaci vlivů ... 20

Část E. **Porovnání variant řešení záměru** ... 21

Část F. **Doplňující údaje** ... 21

1. Mapová a jiná dokumentace týkající se údajů v oznámení ... 21
2. Další podstatné informace oznamovatele ... 21

Část G. **Všeobecně srozumitelné shrnutí netechnického charakteru** ... 22

Část H. **Přílohy** ... 23

1. Řezy tělesem tělesem skládky ... 23
2. Umístění záměru v rámci areálu ... 27
3. Územní rozhodnutí pro II. etapu skládky ... 28
4. Kolaudační rozhodnutí pro II. etapu skládky ... 31
5. Stavební povolení ... 35
6. Kopie katastrální mapy ... 37
7. Výpis z katastru nemovitostí – informace o parcelách ... 38
8. Stabilitní posudek hráze ... 41
9. Seznam druhů odpadů, které lze ukládat, přijímat a odstraňovat na skládce ... 42
10. Vyjádření SÚ Neveklov ... 44

Část A. Údaje o oznamovateli

1. Obchodní firma

Technické Služby Benešov

2. IČ

47543655

3. Sídlo

Na spořilově 1371
Benešov
256 01

4. Jméno, příjmení, bydliště a telefon oprávněného zástupce oznamovatele

Jméno:	Ing. Bohumil Rataj
Bydliště:	Racek 26 Benešov 256 01
Telefon:	608 241 028

Část B. Údaje o záměru

I. Základní údaje

1. Název záměru

Zařízení pro nakládání s odpady Přibyšice – skládka TKO Přibyšice. Rozšíření druhé etapy stávajícího skládkového areálu

2. Rozsah záměru

Předmětem hodnocení vlivů záměru na životní prostředí je rozšíření stávající, druhé etapy, skládkového tělesa. Rozšířením se v tomto případě míní navýšení kapacity skládky o cca 60%. Nejedná se o plošné rozšíření, ale o zvýšení stávající figury skládkového tělesa v průměru o cca 10m.

Skládku a záměr pro potřeby charakterizace jejich rozsahu nejlépe popisují následující údaje:

Kubatura původního projektu II etapy:	270 000 m^3 (267 625 m^3 – viz příloha č. 5)
Stávající využití této II etapy (únor 2003):	245 000 m^3
Kubatura II etapy po jejím navýšení:	440 000 m^3
Celková plocha skládky:	45 000 m^2
Roční ukládané množství (průměr 2000-02):	58 000 t/rok
z toho množství TZS:	*27 000 t/rok*

Skládka patři do kategorie S–OO (ostatní odpad), z níž se odvíjí i skladba materiálu ukládaného na úložišti.

Záměr společnosti Technické služby Benešov svou podstatou spadá, dle zákona č. 100/2001 Sb. přílohy č.1, do kategorie I a je uveden pod bodem 10.2. Kategorie I. představuje záměry, které vždy podléhají posouzení. Jelikož se jedná pouze o navýšení kubatury již provozovaného objektu skládky o více než 25%, potřeba posouzení vyplývá ze závěrů zjišťovacího řízení (§4). Bod 10.2 značí zařízení pro nakládání s ostatními odpady s kapacitou nad 30 000 t/rok.

Toto oznámení je zpracováno podle přílohy č.3 zákona č. 100/2001 Sb., v souladu s § 6.

3. Umístění záměru

Provozované zařízení pro nakládání s odpady Přibyšice – skládka TKO Přibyšice – se nachází přibližně jeden kilometr severně od obce v blízkosti silnice Přibyšice – Vatěkov (směr Benešov). Morfologicky je situována pod kótou 506 m.n.m (Chlum) v mírné sníženině, tvořené bezejmennou intermitentní vodotečí, kterou některé zprávy označují jako Luční potok. Na severu a západě je areál ohraničen silnicí III. tř. (Přibyšice – Vatěkov). Na jihu je ohraničen terénním zlomem kopce Chlum. Na východě vykliňuje v terénním zářezu výše jmenované vodoteče. Lokalizace je zřejmá z následující přehledné mapky (obr.1).

Obr.1.:Lokalizace zájmové oblasti.

Umístění záměru z územně správního hlediska je následující:

Kraj:	Středočeský
Okres:	Benešov
Obec (správní):	Neveklov
Katastrální území:	Přibyšice

4. Charakter záměru a možnost kumulace s jinými záměry

Předkládaným záměrem společnosti TS Benešov je navýšení úložné kapacity II. etapy stávajícího areálu skládky, která je zařazena do skupiny S-OO. Nejedná se o její plošné rozšíření, ale o maximální možné využití stávající plochy skládky v areálu Přibyšice. Podstatou rozšíření je navýšení původně projektovaného tělesa do výšky o cca 10m.

Tato etapa s nově navýšenou kubaturou bude využita nejen pro potřeby ukládání nadále sváženého TKO, ale i při likvidaci staré ekologické zátěže v podobě první skládkové etapy. Ta je v současné době odtěžována a materiál je tříděn za účelem dalšího využití. Dále nevyužitelné složky jsou deponovány právě v rámci druhé etapy, která splňuje veškeré nároky na soudobá skládková tělesa. Tím výrazně snižuje náklady na likvidaci této konkrétní staré zátěže (absence transportu nevyužitelného materiálu na jinou deponii). Po odtěžení se počítá s renovací oblasti stávají první etapy skládky a s jejím dalším využitím.

Jelikož nejde o plošné rozšiřování skládky, nejsou tedy kladeny žádné požadavky na zábor nebo potřebu využití žádných pozemků mimo stávající areál skládky. Dle současného územního plánu obce Přibyšice okolí skládky spadá do následujících kategorií: cca 60%

zemědělsky využívaná půda (10% louky), 40% tvoří lesy a kompaktní porosty. Nedochází zde ke střetu zájmů. Je však možné říci, že aktivity spojené s posuzovaným záměrem částečně kumulují se záměrem přestavby I. skládkové etapy, tzn. nenavýšení kapacity II. etapy by způsobilo významné problémy při asanaci etapy I. A to zejména z důvodu již zmiňované ekonomické stránky, kdy nároky na transport dále nevyužitelného materiálu jsou v současné době redukovány na minimum.

5. Zdůvodnění potřeby záměru a jeho umístění, včetně přehledu zvažovaných variant a hlavních důvodů pro jejich výběr, resp. odmítnutí

Záměr je situován do areálu skládky provozované TS Benešov. Tento areál je využíván pro ukládání odpadů od roku 1982 – první etapa. Provoz druhé etapy byl zahájen v roce 1995. Od samotné obce je velice dobře oddělen terénním útvarem, kopcem Chlum. Skládka je vzdálena necelý kilometr od nejbližší zástavby. Ve vztahu k obci není v přímé viditelnosti. Způsob a správa jejího provozu nemá negativní dopad na obyvatele a kvalitu jejich života.
Kapacita skládky je prakticky naplněna, navýšení kapacity umožní lepší využití stávající plochy skládky bez potřeby plošného rozšíření areálu či navýšení jiných vlivů na životní prostředí.
Skládka v Přibyšicích hraje důležitou roli pro odpadové hospodářství oblasti Benešovsko – Voticko.
Areál v Přibyšicích má dvě skládkové etapy. Etapa první, která je charakterizována jako stará zátěž, je v současné době sanována. Materiál uložený v jejím tělese je postupně těžen a tříděn. Dále využitelný materiál je zpracováván, ostatní odpad je ukládán v druhé etapě, která splňuje nároky kladené na moderní skládky jak z hlediska české legislativy (185/2001 Sb., o odpadech; prováděcí vyhláška MŽP 383/2001 Sb. a s nimi související normy třídy ČSN 83 XXX), tak i z pohledu norem EU. Navýšení objemu je vhodné také z důvodu dokončení sanace první etapy stávajícím úsporným způsobem, kdy dále nevyužitelný materiál je ukládán přímo ve stejném areálu (absence finančně náročného transportu na jinou vhodnou deponii a potažmo omezení těžké nákladní dopravy v okolí obce Přibyšice).
Po sanaci první skládkové etapy je v plánu výstavba etapy nové na místě původní skládkové etapy. To by znamenalo opětovné zvýšení životnosti areálu bez potřeby budování další skládky v regionu a možnost využívat již optimalizovaný způsob svozu odpadků v oblasti Benešovsko – Voticko. Navíc se v středně dlouhodobém časovém horizontu počítá s implementací linky na využití biologicky rozložitelných odpadů (BRO), která z daného střediska pro nakládání s odpady udělá středisko nadprůměrné kvality a to nejen na republikové ale i na Evropské úrovni. Nová technologie zpracování BRO bude mít za následek další zefektivnění ukládání odpadů v tomto areálu.

6. Popis technického a technologického řešení záměru

Technické a technologické řešení záměru se významně neliší od stávajícího způsobu práce v areálu. Pro své potřeby bude využívat soudobé skládkové těleso a technické vybavení areálu. Technologické postupy budou odpovídat platnému provoznímu řádu a zaběhnuté metodice.

Technické řešení:
Podloží skládky je tvořeno poměrně málo propustnými hlínami a deluvio-fluviálními sedimenty s koeficientem filtrace převážně v řádech 10^{-6} – 10^{-9}. Z důvodu nevyhovující stavby podloží je celá skládka na bázi vyložena polyetylenovou (HDPE) těsnící folií o tloušťce 2mm. Tato folie je uložena na drenážním lůžku z tříděného drceného kamene. Proti poškození je folie chráněna geotextilií, na které je další drenážní vrstva, jež slouží pro účely odvodu průsakových vod do sběrných jímek. Sběrné jímky jsou dvě a mají celkový vnitřní objem 30m^3. Ve spádnici umístěná drenážní potrubí jsou na hlavním přívodu do jímky opatřena uzávěrem. V případě nenadálých událostí, jako jsou např. přívalové deště, je možné výtok z tělesa skládky dočasně uzavřít a zajistit čas potřebný k likvidaci odpadní vody v jímkách. Tato likvidace je prováděna zpětným zkrápěním tělesa skládky. V případě nutnosti je voda likvidována odvozem cisternou přímo z jímky do odpovídající smluvně zajištěné čistírny odpadních vod (ČOV).
Pod skládkou se nachází pramen občasné vodoteče (tzv. Luční potok), který je jímán v drenážní šachtě a potrubím přes bezpečnostní jímku odváděn do původního koryta v oblasti pod skládkou. V případě neodpovídající kvality jímané vody bude voda patřičným způsobem likvidována.
Pro zamezení přítoku povrchových vod do prostoru skládky slouží obvodové příkopy, které jsou zbudovány z betonových žlabovek a odvádí srážkovou vodu do vodoteče v rokli pod skládkou.
Celý areál je po obvodu zabezpečen drátěným pletivem. V horní a dolní části areálu je oplocení přerušeno vjezdovými bránami, kterými procházejí příjezdové komunikace vybudované z betonových panelů.
Odpadní vody ze sociálního zařízení areálu jsou upraveny v domovní ČOV (typ DČB 1/6). Vyčištěná voda je svedena do vodoteče.
Nároky na užitkovou vodu jsou pro potřeby provozu kryty jímáním podzemní vody z 20m hluboké vrtané studny (PŘ-1, vyhloubené firmou GEO-ING Jihlava v roce 1994).
Pro potřeby záměru není třeba budovat žádná další bezpečnostní opatření jelikož se z pohledu ročních úhrnů nemění množství ani skladba ukládaného materiálu.

Technologie provozu:
Technologie provozu bude plně v souladu s platným provozním řádem střediska pro nakládání s odpady.
Skládka je typově určena jako složiště ostatního odpadu s typovým označením S-OO. Skladba materiálu povoleného k ukládání je dána provozním řádem areálu, který v tomto směru vychází z platné vyhlášky MŽP č. 383/2001 Sb. o podrobnostech nakládání s odpady.
O množství a skladbě (podle katalogového čísla dané skupiny odpadů) ukládaného materiálu je průběžně vedena podrobná evidence.
Postup ukládání odpadu je následující: Odpad je navážen svozovými vozy přímo na místo uložení. Ihned po vysypání je odpad rozhrnut do vrstvy mocné cca 50cm. Po rozhrnutí je vizuálně zkontrolován a hutněn. Optimální zhutnění by mělo být do vrstvy o tloušťce cca 15cm. Pro snížení prašnosti je odpad zkrápěn technologickou vodou. Pokud není ve zhutněné vrstvě přítomen lehký materiál (hrozba úletů), je tato překryta vrstvou inertního materiálu (15-20cm) každé dva metry mocnosti. V případě, že hrozí úlety, je překrývání prováděno účelově dle zkušeností obsluhy skládky.
Pokud se nárazově objeví nutnost krátkodobého skladování dále využitelného materiálu, je tento ukládán na předem vyhrazené místo.
Svozová vozidla jsou před odjezdem ze skládky patřičně očištěna na místě k tomuto účelu určeném.

7. Předpokládaný termín zahájení realizace záměru a jeho dokončení

Předpokládaný termín zahájení navyšování kubatury skládky: **2005**
Předpokládaný termín ukončení provozu druhé etapy skládky: **2010**

Životnost skládky po jejím rozšíření, respektive navýšení, je při stávajícím množství ukládaného odpadu odhadována na 4-5 let.

8. Výčet dotčených územně samosprávních celků

Kraj: **Středočeský**
kontakt na KÚ: Zborovská 11
Praha 5
PSČ: 150 21
Tel.: 257 280 111

Obec (správní): **Neveklov**
kontakt na ObÚ: nám. Jana Heřmana 80
Neveklov
PSČ: 257 56
Tel: 317 741 322

II. Údaje o vstupech

1. Půda

Údaje o pozemcích, na nichž je záměr umístěn – II etapa skládky:

katastrální území:	735 817
obec:	Přibyšice
soupis pozemků:	1375/22, 20726/2, 2077, 2078/1
grafické přílohy:	*příloha č.2*, *příloha č.5*

Veškeré pozemky týkající se posuzovaného záměru jsou v současné době zapsány v katastru nemovitostí u Katastrálního úřadu pro Středočeský kraj, KP Benešov. V územním plánu obce Přibyšice jsou vedeny jako plochy svým účelem spojené se stávající skládkovou činností. Jedná se o plochy v majetku Lesů české republiky, města Benešov a v případě pozemků 2076, 2077, 2078 jsou vlastníky soukromé osoby.
Z hlediska účelu jednotlivých ploch se jedná o pozemky určené k plnění funkce lesa nebo pro trvalý travní porost. Záměr je z největší části situován na parcele číslo 1375/22.

Všechny parcely v areálu skládky jejichž půdní poměry jsou hodnoceny BPEJ (bonita půdně ekologických jednotek 52754 – hnědé půdy a hnědé půdy kyselé vznikající na břidlicích a drobách či jiných sedimentárních horninách) jsou charakterizovány V. třídou ochrany, tzn. nejnižším stupněm.
Vzhledem k charakteru záměru – navýšení kubatury skládky – je značná část půdního pokryvu redeponována a do původního stavu bude lokalita uvedena během rekultivace po ukončení funkce skládky, které se předpokládá na rok 2010.

2. Voda

Co se týče zásobování areálu vodou, není v souvislosti se zvažovaným záměrem potřeba dosavadní způsob zásobování měnit. Kvantitativně ani kvalitativně nebudou svoz a ukládání odpadů měněny a proto také nedojde k žádným změnám ve způsobu a využívání užitkové vody. Potřeby celého areálu z tohoto hlediska budou i nadále kryty jímáním podzemní vody ve vrtu PŘ-1, která je do lokální zásobovací sítě areálu distribuována pomocí automatické tlakové stanice. Potřeby na pitnou vodu jsou zajištěny formou balené vody dovážené do areálu z benešovského sodovaru.

3. Surovinové a energetické zdroje

Záměr, co se týče surovinových a energetických nároků, nemá oproti stávajícímu způsobu provozu žádné další nároky. Areál je závislý na dodávce elektrické energie z veřejné sítě. Energetické nároky areálu jsou průměrně cca 50 kW v době provozu třídící linky. Nárazově, při spouštění zařízení, mohou stoupnout až na 120 kW. Kromě třídící linky jsou na elektrické energii závislá následující zařízení: čerpadla v jímkách odpadní vody, automatická tlaková stanice, váha, osvětlení areálu (dvoubodové), počítač, zařízení pro ohřev vody a v zimním období topná tělesa.
Další surovinové požadavky na provoz areálu jsou spojené s palivem pro techniku používanou pro provozní potřeby areálu. Palivo je skladováno v mobilní čerpací stanici typu MOBI 1000. Provoz čerpací stanice a skladování pohonných hmot je plně v souladu se stávající legislativou, tzn. ČSN 75 3415, Ochrana vody před ropnými látkami – objekty pro manipulaci s ropnými látkami a jejich skladování, resp. ČSN 65 0201, Hořlavé kapaliny – provozovny a sklady.

4. Odpady

V zařízení je možné odstraňovat uložením pouze odpady v pevném stavu (kategorie skládky S-OO), vytvrzené barvy a kaly, které jsou odvodněné do tzv. rypného stavu. Využitelné odpady mohou být v zařízení odstraněny pouze po předložení prohlášení původce odpadu o tom, že odpad nelze za daných podmínek vhodně využít a jiný způsob jeho odstranění není dostupný, případně by přinesl vyšší riziko ohrožení životního prostředí než při uskladnění na skládce. Provozní řád specifikuje, které využitelné odpady mohou být za výše uvedených podmínek na skládce uloženy – *(příloha č.8)*.

V areálu je také prováděno dotřiďování TKO za účelem využití dále zužitkovatelných materiálů jako druhotných surovin. V současné době se jedná zejména o PET lahve a papír.

III. Údaje o výstupech

1. Ovzduší

Podle §4 zákona č. 86/2002 Sb. o ochraně ovzduší, je i skládka odpadů, stejně jako další obdobné zařízení a činnosti při nichž může dojít k zapaření, hoření nebo úletu znečišťujících látek, stacionárním zdrojem znečištění ovzduší. Plošným zdrojem může být také skládka z důvodu produkce skládkového plynu. II.etapa skládky je v současné době monitorována a v případě významné produkční aktivity bude plyn jímán a dále energeticky využíván v kogenerační jednotce za účelem výroby elektrické energie. Skládka je uzpůsobena k budoucímu jímaní skládkového plynu. V rámci jejího tělesa jsou umístěny čerpací studny, do kterých bude plyn přiváděn již nainstalovaným, svodným potrubím. V průběhu navyšování tělesa skládky jsou patřičně zvyšovány i objekty jímacích zařízení. Aktivní kogenerační jednotka by snížila požadavky na dodávky elektrické energie z veřejné sítě.

2. Odpadní voda

Průsaková voda je drénována vrstvou propustné zeminy do spádnice, odkud je pomocí perforovaných PE-HD trubek sváděna do jímek. Z těchto jímek je čerpána pro potřeby zkrápění skládky, jehož smyslem je snížení prašnosti v areálu a také likvidace odpadních vod výparem. Množství vody v jímkách je pravidelně kontrolováno obsluhou. V případě významného zvýšení množství vod v tělese skládky, např. v důsledku enormní srážkové činnosti, kdy je retenční kapacita jímek snížena, je nadbytečná voda z jímek odvážena cisternou do smluvních zařízeních určených pro likvidaci odpadních vod odpovídající kvality.
Odpadní vody z infrastruktury umístěné na skládce jsou svedeny do domovní ČOV typu DČB 1/6. Vyčištěná voda je odvedena do vodoteče pod skládkou.
Pravidelná kontrola kvality vod, nejen odpadních, je nedílnou součástí provozu areálu. Monitoring probíhá podle následujícího schématu:

- drenáž pod skládkou: 2x ročně
- ČOV: 2x ročně
- průsakové vody: 1x ročně
- studna: 1x ročně

Dosavadní monitoring vod nezjistil negativní ovlivnění okolí skládky.

3. Hluk, vibrace, zápach

V souvislosti se zvažovaným záměrem nedojde ke zvýšení stávajícího zatížení lokality, a to jak z hlediska šíření hluku, tak ani vibrací nebo zápachu.

Hlukové zatížení z provozu skládky bude vycházet především z činnosti kompaktoru, který provádí redistribuci, hutnění a překrývání ukládaných odpadů. Dalším zdrojem hluku jsou nákladní vozidla, která přivážejí na úložiště odpad. Tato aktivita bude shodná s aktivitou, jež je v oblasti nyní.

Těleso skládky může být v určitých situacích zdrojem zápachu. Z dostupných informací se na lokalitě Přibyšice takto děje zejména za horkých letních dnů. Tehdy se provozovatel snaží zápach eliminovat intenzivnějším překrýváním uloženého odpadu právě v takováto období.

V souvislosti se zvažovaným záměrem se nepředpokládá vznik významnějších vibrací, které by mohli ovlivnit okolí areálu.

Část C. Údaje o stavu životního prostředí v dotčeném území

1. Výčet nejzávažnějších environmentálních charakteristik dotčeného území

(a) Ovzduší a klima

Z hlediska základních klimatologických charakteristik spadá území, ve kterém je záměr umístěn, do klimatického okrsku MT 5 – klima pahorkatin, s průměrnou roční teplotou 7,5°C, ročním úhrnem srážek 600 – 800mm. Jedná se o oblast mírně teplou, mírně vlhkou, vrchovinovou. Léto bývá normální až krátké, suché až mírně suché, přechodná období jsou mírná, normálně dlouhá až dlouhá, zima bývá mírně chladná, suchá až mírně suchá. Klima na lokalitě je ovlivňováno především blízkostí vodních ploch a polohou na Benešovské pahorkatině. Následuje kvantitativní charakteristika oblasti:

Počet letních dnů (s teplotou přes 25°C):	30 – 40 dnů
Počet dnů v roce s teplotou 10°C a více:	140 – 160 dnů
Počet dnů v roce se sněhovou pokrývkou:	60 – 100 dnů
Počet mrazových dnů:	130 – 140 dnů
Průměrná teplota v lednu:	- 4 až – 5°C
Průměrná teplota v dubnu:	6 až 7°C
Průměrná teplota v červenci:	16 až 17°C
Průměrná teplota v říjnu:	6 až 7°C
Průměrný počet dnů za rok se srážkami nad 1mm:	100 – 120 dnů
Srážkový úhrn za vegetační období:	350 – 450mm
Srážkový úhrn v zimním období:	200 – 300mm
Počet dnů zamračených:	120 – 150 dnů
Počet dnů jasných:	50 – 60 dnů

S nejvyšší četností je v lokalitě zastoupeno proudění větrů ze Z a JZ směru. Takovéto větry velmi dobře odvádí případné pachy ze skládky směrem od obce, která je navíc od skládky z valné části dobře ukryta za kopcem Chlum.

(b) Dosavadní využívání území

V roce 1995 byla v oblasti záměru uvedena do provozu skládka, která svou kvalitou splňuje požadavky současné legislativy na technické zabezpečení moderní skládky. Pro potřeby záměru nedojde ke změně způsobu skládkování ani ke změně kvality ukládaného materiálu. Do budoucna není důvod předpokládat změny oproti stávajícímu stavu. Areál skládky je v souvislosti se svým provozem obklopen 500m širokým ochranným pásmem.

(c) Územní systém ekologické stability

V blízkosti skládky Přibyšice se nachází regionální biokoridor č.1219. Lze důvodně předpokládat, že vzhledem k relativně odolnému fyziotypu aktuální vegetace nedojde

k ovlivnění této oblasti zvažovaným záměrem. V průběhu II.etapy, resp. během existence celého areálu, nebylo zaznamenáno žádné významné ovlivnění jejího okolí.

(d) Nerostné suroviny v oblasti

Z hlediska možného ovlivnění kvality životního prostředí může mít význam zejména případné obnovení historického využívání stavebního kamene na lokalitě Chlum, která na skládku přímo navazuje. Těžba potencionálního ložiska polymetalických rud vzhledem k jeho malému rozsahu se do budoucna jeví jako velmi nepravděpodobná.

(e) Podzemní a povrchové vody

V době regionálního hydrogeologického průzkumu, před více než 10 lety, byla kvalita podzemní vody v bezprostředním okolí Přibyšic charakterizována třídou II. Její zhoršení bylo způsobeno zejména nadlimitními obsahy železa, dusíku a dusičnanů. V některých oblastech je dalším rizikovým faktorem i zvýšená koncentrace fosforu. Vzhledem ke směru proudění podzemní i povrchové vody nelze spojovat kvalitu vody s možným ovlivněním v důsledku provozu zařízení pro nakládání s odpady.
V oblasti pod skládkou pramení občasná vodoteč (Luční potok, č.h.p. 1-09-03-160). Její průměrný průtok je přibližně 0,5 l/s. Pramen je pod skládkou jímán do pramenní jímky a potrubím, přes kontrolní jímku, kde probíhá kontrola kvality této vody, je vypouštěn do svého přirozeného koryta. Luční potok ústí do potoka Janovického potoka (č.h.p. 1-09-03-170)

(f) Tektonická stavba

Geomorfologie v okolí záměru je ovlivněna geologickou a tektonickou stavbou – zlomovým systém SSZ-JJV směru. Předpokládaný zlom tohoto systému je na západním okraj skládky ukryt pod kvartérními sedimenty. Seismická stabilita oblasti nemůže být v žádném případě záměrem narušena.

(g) Geologická stavba

I když se kvartérní sedimenty v regionu vyskytují poměrně vzácně, je blízké okolí Přibyšic určitou výjimkou. Oblast samotného záměru je situována na deluviálních a deluviofluviálních hlínách (kamenito až písčito-hlinitého charakteru s příměsí valounů). V jejich podloží se nachází rohovce a metavulkanity netvořicko-neveklovského metamorfovaného ostrova.

(h) Pedologie

V okolí Přibyšic se nacházejí dva krajní typy půdy a jejich přechody. Na jedné straně se jedná o půdy hnědé kyselé a druhým krajním členem jsou půdy hnědé syrové. Zrnistostně jde vesměs o lehčí půdy hlinitopísčité až písčitohlinité. Humusový horizont je mělký a směrem do hloubky je nahrazen hnědou až rezavě hnědou polohou, na níž jsou vázány intenzivní procesy vnitropůdního zvětrávání. Nižší vrstvy značí nižší intenzitu zvětrávání a přechod

do světlejších odstínů. Směrem do hloubky přibývá vlastností původní nenarušené matečné horniny.

(i) Chráněná území

Oblast záměru nespadá do zvláště chráněného území ani přírodního parku ve smyslu zákona č. 114/1992 Sb., o ochraně přírody a krajiny. To znamená, že není na území chráněné krajinné oblasti, národní přírodní rezervace, přírodní rezervace, národní přírodní památky, přírodní památky ani přechodně chráněné plochy či přírodního parku. Všechna maloplošná i velkoplošná zvláště chráněná území jsou v dostatečné vzdálenosti od lokality záměru.

2. Stručná charakteristika stavu složek životního prostředí v dotčeném území, které budou pravděpodobně významně ovlivněny

(a) Obecně

Území, na kterém se má záměr uskutečnit, je z hlediska přírodních poměrů charakterizováno v předchozí kapitole (*č.1 – oddělení C*). Zde nezbývá než zopakovat, že v uvažovaném záměru se jedná o navýšení kubatury již bezmála deset let provozované skládkové etapy. Zvýšení kubatury vychází z výškového, nikoliv plošného rozšíření tělesa. Pokud neuvažujeme havarijní stavy, nedojde ke změně stávajícího vlivu areálu na své okolí. Tzn. dopravní obslužnost areálu by se v souvislosti se záměrem neměla měnit. Taktéž hladina zvukových a pachových emisí zůstane stejná. Při provozu skládky, i při zachování veškerých opatření vycházejících z provozního řádu, dochází k občasným úletům lehkého odpadního materiálu do okolí skládky. Obsluha areálu se tento problém snaží řešit manuálním sběrem takovýchto úletů. Zejména v letním období je v okolí skládky patrný určitý zápach. Ten se nachází pouze v bezprostředním okolí skládky a žádným způsobem nenarušuje kvalitu života občanů v obci. Obecní úřad Neveklov ani TS Benešov neregistrují v tomto směru žádné stížnosti.

V přímém sousedství umístění záměru se nachází I. etapa skládky, která je hodnocena jako stará zátěž. V současné době je sanována. Celá I. etapa je odtěžována (předpokládané ukončení s tím souvisejících prací se předpokládá na rok 2006) a bude přestavěna v souladu s platnými normami a požadavky na konstrukci moderní skládky.

(b) Havarijní stavy

Vliv na okolní životní prostředí by mohli mít zejména následující havarijní stavy:

Únik průsakové vody:
Únik průsakové vody ohrozí kvalitu jak podzemních tak i povrchových vod v prostoru pod skládkou. K úniku může dojít dvěma způsoby. První obnáší hrubé zanedbání provozního řádu a spočívá v přeplnění záchytné jímky. V důsledku by se pravděpodobně jednalo o jednorázové znečistění vodoteče, které by z dlouhodobého hlediska nemělo vážnější dopady. Hroší eventualitou znečištění je průnik průsakových vod přes izolované dno skládky.

Vzhledem ke konstrukci skládky se však její jako nepravděpodobné a jeho dopady by si vyžádaly radikální řešení.

Vzplanutí materiálu uloženého na skládce:
Vzplanutím odpadního materiálu uloženého na skládce by došlo k okamžitému negativnímu ovlivnění kvality vzduchu v okolí. Provozní řád poměrně dobře řeší případnou havárii tohoto typu. S ohledem na skladbu ukládaného materiálu by nemělo dojít velkým požárům a vzniku většího množství exhalací, které by přímo a závažně ohrožovali obytnou zónu. Svou roli v tomto případě hraje i převládající směr větru, který obvykle vane směrem od obytné zóny ke skládce.

Část D. Komplexní charakteristika a hodnocení vlivů záměru na veřejné zdraví a životní prostředí

1. Charakteristika možných vlivů, odhad jejich velikosti a významnosti

Možné vlivy na životní prostředí lze obecně rozdělit do několika skupin:

- vliv na podzemní vodu
- vliv na vodu povrchovou
- vliv na horninové prostředí
- vliv na ovzduší
- vliv hluku
- vliv na krajinný ráz

Oblast záměru, II. etapa skládky, je v aktivním provozu již od roku 1995 a od této doby nebyl zaznamenán žádný krizový stav či havárie.
Vyjma vlivu hluku a ovlivnění tvorby krajiny se ostatní z výše uvedených oblastí potencionálního vlivu záměru na krajinu mohou projevit pouze v případě havarijních, či jiných kritických stavů.
Stav životního prostředí je průběžně sledován. Zejména jde o nejvíce ovlivnitelné složky prostředí jako jsou: podzemní a povrchové vody a horninové prostředí. Negativní ovlivnění těchto složek by mělo pro krajinu dlouhodobé a těžko odstranitelné následky.
Co se týče vlivu hluku na okolí skládky, je tento spojen s činností kompaktoru a T815 (strojové vybavení areálu). Další hlukové zatížení oblasti je spjato se svozem odpadního materiálu do areálu. Množství vozidel, které svážejí odpad do areálu, zůstane stejné a nedojde k významným změnám hlukových emisí v oblasti.
Ovlivnění tvorby krajiny přinese v souvislosti se záměrem jistou změnu. Ta vychází z podstaty navýšení kubatury skládky při zachování půdorysné plochy. Z původně navrhované podúrovňové skládky (po naplnění by měla být přibližně zarovnána s okolním terénem), se jedná o změnu navýšením tělesa nad okolní úroveň. Model vzhledu terénu ukazují obrázky (obr. 2). Je dobře vidět, že finální stav areálu po rekultivaci se nestává významným krajinotvorným prvkem sledované lokality a svým vzhledem a tvarem nenarušuje přirozený ráz prostředí.

a) b)

c) d)

Obr. č.2: srovnání současného stavu skládky s předpokládaným stavem po rekultivaci (materiál přebrán z pohledové studie); a, c – pohledy na současný stav skládky; b, d – model vzhledu areálu v době po rekultici

Speciální kategorií je **vliv na zdraví člověka**. V tomto případě jde převážně o přímé ovlivnění pracovníků skládky. Způsob bezpečnosti práce je velmi dobře specifikován v provozním řádu skládky. Dosavadní způsob práce se nebude měnit, neboť plně vyhovuje stávajícím podmínkám a nárokům kladeným na bezpečnost práce v areálu. Dalším činitelem, který může mít negativní vliv na zdraví člověka, je přítomnost nižších a vyšších živočichů v areálu a jeho bližším okolí. Pravidelné překrývání uložených odpadů inertními materiály má za úkol, mimo jiné, také omezit aktivitu živočichů v oblasti skládky a to zejména hlodavců. V případě jejich přemnožení je smluvním partnerem provedena deratizace areálu.

2. Rozsah vlivů vzhledem k zasaženému území a populaci

Rozsah vlivů záměru ve vztahu k stávajícímu stavu oblasti umístění záměru prostředí je možné charakterizovat jako zanedbatelný. Neprojeví se zde žádný významný negativní ani pozitivní vliv na životní prostředí. Materiál ukládaný na skládce dle provozního řádu odpovídá charakteru ostatního materiálu. Na skládce v žádném případě nesmí být ukládán nebezpečný nebo nestabilní odpad. Při běžném provozu se tedy nepředpokládá vznik látek a situací, které by měly významný vliv na lidské zdraví a to především zaměstnanců areálu.
Skládka nemá negativní vliv na obyvatele Přibyšic ani jiných okolních obcí. Odtok podzemní a povrchové vody směřuje ze skládky směrem od obce a ani v případě havarijních situací neohrozí kvalitu vod v obci.
Vliv emise hluku a zápachu z areálu je v okolních sídlech zanedbatelný.

3. Údaje o možných významných nepříznivých vlivech přesahujících státní hranice

Vzhledem k umístění lokality nehrozí nebezpečí vzniku situací, při nichž by nepříznivé vlivy přesahovaly státní hranice ČR.

4. Opatření k prevenci, vyloučení, snížení, popřípadě kompenzaci nepříznivých vlivů

Havarijními stavy, které by měli významné negativní dopady na okolí areálu, jsou hlavně požáry na skládce a únik průsakových vod. A to únik znečištěných vod jak do podloží tak do vodoteče. Jako prevence vzniku havarijních stavů slouží následující opatření a postupy:

- proti zahoření slouží dostatečné a včasné zkrápění a následné překrytí odpadů, u kterých by mohlo dojít k samovznícení
- těleso skládky i jímka průsakových vod jsou kvalitně izolovány těsněním. Pro svod kontaminovaných průsakových vod do jímky je použito PE-HD potrubí. Množství vody v jímkách je pravidelně kontrolováno a udržováno na minimu
- zamezení ukládání nestabilního materiálu na okrajích skládky. Takovýto materiál musí být hutněn a kondiciován za použití speciálních postupů
- důsledná kontrola kvality naváženého materiálu pro zabránění uložení zakázaného materiálu na složišti
- negativnímu dopadu přívalových dešťů má zabránit funkční odvodňovací systém před a za skládkou
- vniknutí povrchových vod do skládky mají zabránit dobře vytvořené hrázky a funkční obvodové vedení povrchových vod vedené mimo areál skládky
- nález nebezpečných předmětů – důsledná přejímka odpadů
- přemnožení obtížných organismů předchází včasná deratizace

Další nestandardní situace by mohly vzniknout např. v důsledku výpadku elektrického proudu. Krátkodobé výpadky, nemají významnější dopad na provoz skládky. Nepříjemnosti může způsobit uvedení váhy, počítače, osvětlení a topení v areálu mimo provoz. Jímky jsou dimenzované tak, že ani v případě přívalových dešťů by nemělo dojít k jejich naplnění a přetoku do vodoteče. V případě dlouhodobého výpadku elektrické energie, je potřeba řešit zejména množství procesní vody v jímkách.
Systém monitoringu vod a skládkového plynu svou měrou také připívá k omezení rizika významnějšího ovlivnění kvality životního prostředí.
Veškeré havarijní stavy musí být zaznamenány v provozním deníku a následně adekvátně a fundovaně řešeny.
Po ukončení činnosti těchto etap skládky budou plně rekultivovány a předány majiteli ve stavu, který z hlediska účelu využití lokality bude velmi blízký stavu původnímu.

5. Charakteristika nedostatků ve znalostech a neurčitostí, které se vyskytly při specifikaci vlivů

Při zpracování tohoto oznámení se nepředpokládají významné nedostatky ve vstupních informacích. Jedná se totiž o navýšení tělesa skládky s bezmála desetiletou historií provozu. Během tohoto provozu se neprojevili žádné závažné dopady na okolí areálu skládky a nelze předpokládat, že by se objevili nějaké nové skutečnosti jako důsledek zvýšení tělesa skládky. Jediným slabým místem by mohla být stabilita opěrné hráze, ale odborný posudek ji pro zvažovanou změnu výšky a kubatury II. etapy skládky v Přibyšicích, hodnotí jako vyhovující(*příloha č.6*).

Část E. Porovnání variant řešení záměru

Záměr má pouze jednu variantu řešení.

Část F. Doplňující údaje

1. Mapová a jiná dokumentace týkající se údajů v oznámení

- Řezy tělesem skládky znázorňující povrch stávající a po navýšení kubatury skládky (*příloha č.1*).
- Plán plošného rozšíření záměru v rámci areálu skladky (*příloha č.2*).
- Kopie katastrální mapy (*příloha č.5*).
- Výpis z katastru nemovitostí – informace o parcelách (*příloha č.6*).

2. Další podstatné informace oznamovatele

- Textová část stabilitního posudku hráze (*příloha č.7*).
- Územní rozhodnutí pro II. etapu skládky (*příloha č.3*).
- Kolaudační rozhodnutí pro II. etapu skládky (*příloha č.4*).

Část G. Všeobecně srozumitelné shrnutí netechnického charakteru

Předložený záměr řeší rozšíření II. etapy řízené skládky odpadů kategorie S-OO, jejímž provozovatelem jsou TS Benešov. Pozemky, na nichž je skládka umístěna, patří do katastrálního území obce Přibyšice. Ze správního pohledu spadají Přibyšice pod správní obec Neveklov v okrese Benešov (Středočeský kraj).

Podstatou rozšíření je navýšení kubatury skládky, která měla původně být pouze podúrovňová a docílit tak lepšího možného využití plochy, na které se skládkuje.

Založení areálu pro nakládání s odpady v Přibyšicích se v podobě první skládkové etapy datuje do roku 1980 a skládková činnost zde probíhá od roku 1982. Činnost první etapy byla ukončena v roce 1995. Druhá etapa svou činností na etapu první bezprostředně navázala.

Konstrukce první etapy neodpovídá stávajícím požadavkům na zabezpečené skládkové těleso a je v současné době charakterizována jako stará zátěž. Z tohoto důvodu nyní dochází k její sanaci odtěžováním. Vytěžený materiál je roztřízen na třídící lince na dále využitelný materiál, který je jako druhotná surovina podroben dalšímu zpracování a ne materiál dále nevyužitelný, který je ukládán v rámci mladší etapy.

Díky sanaci první skládkové etapy se zvýšilo množství materiálu. A proto z důvodu zachování předpokládané životnosti skládky a možnosti řešit sanaci I. etapy již započatým způsobem, kdy je odpadní materiál z těžené skládky ukládán ve stejném areálu, je řešen záměr navýšení kubatury.

Se změnami technologie, postupů a množství materiálu přiváženého do areálu se nepočítá.

Část H. Přílohy

1. Řezy tělesem tělesem skládky

Kóty uvedené na obrázcích jsou uváděné v metrech a odpovídají příslušné barvě linie. Význam jednotlivých barev je následující: oranžová – dno skládky, červená – stávající povrch skládky, zelená – předpokládaný povrch rekultivovaného tělesa. Obrázky a–d) reprezentují příčné řezy tělesem skládky (číslo ve středu obrázku má vztah ke geodetickému staničení); na obr. e) je znázorněn řez podélný; f) situace umístění jednotlivých řezů v rámci tělesa, poměry značí sklon svahů finální figury.

a)

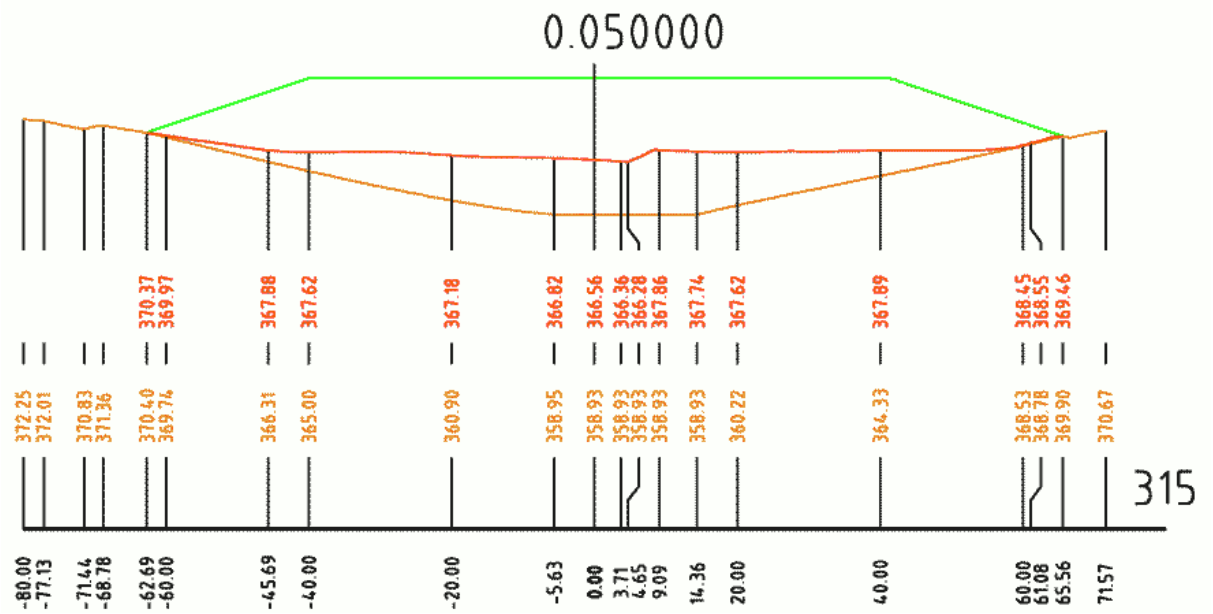

b)

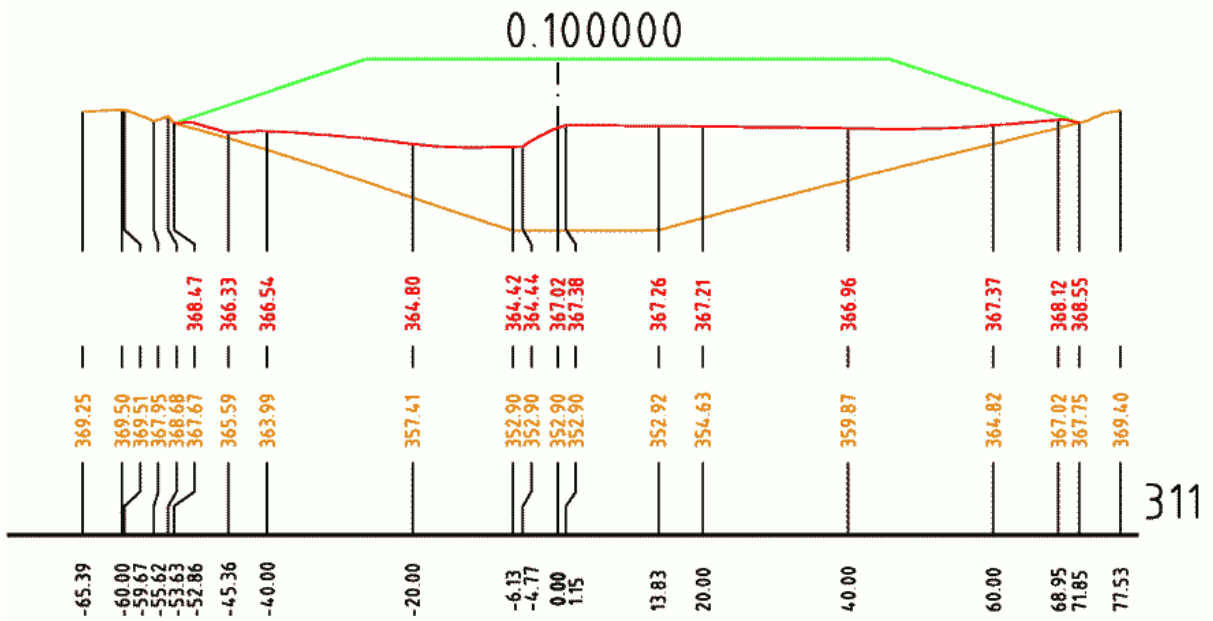

c)

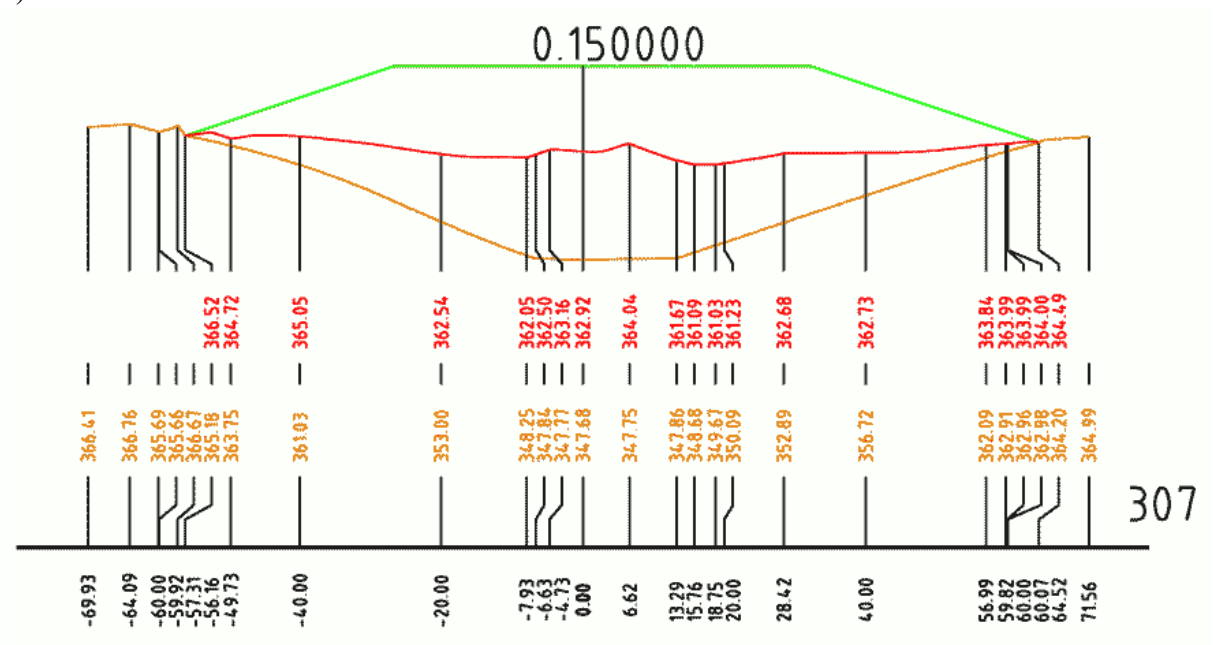
0.150000
366.52
364.72
365.05
362.54
362.05
362.50
363.16
362.92
364.04
361.67
361.09
361.03
361.23
362.68
362.73
363.84
363.99
363.99
364.00
364.49
366.41
366.76
365.69
365.66
366.67
365.18
363.75
361.03
353.00
348.25
347.84
347.77
347.68
347.75
347.86
348.68
349.67
350.09
352.89
356.72
362.09
362.91
362.96
362.98
364.20
364.99
307
-69.93
-64.09
-60.00
-59.92
-57.31
-56.16
-49.73
-40.00
-20.00
-7.93
-6.63
-4.73
0.00
6.62
13.29
15.76
18.75
20.00
28.42
40.00
56.99
59.82
60.00
60.07
64.52
71.56

d)

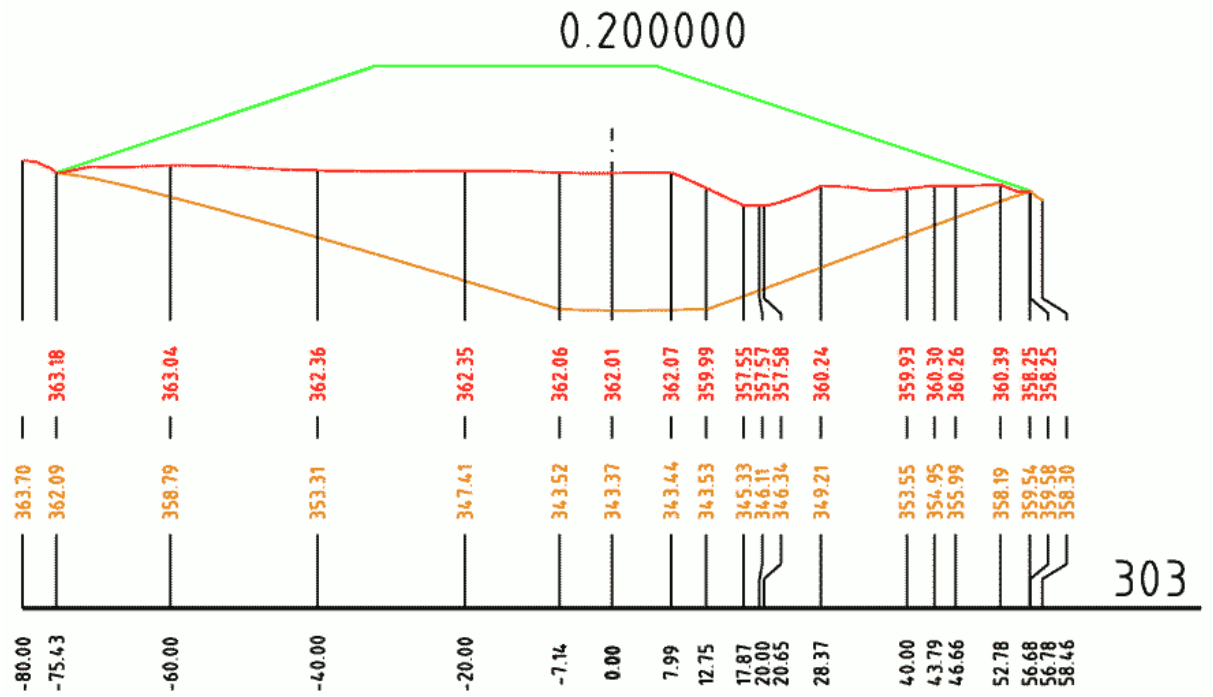
0.200000
363.18
363.04
362.36
362.35
362.06
362.01
362.07
359.99
357.55
357.57
357.58
360.24
359.93
360.30
360.26
360.39
358.25
358.25
363.70
362.09
358.79
353.31
347.41
343.52
343.37
343.44
343.53
345.33
346.11
346.34
349.21
353.55
354.95
355.99
358.19
359.54
359.58
358.30
303
-80.00
-75.43
-60.00
-40.00
-20.00
-7.14
0.00
7.99
12.75
17.87
20.00
20.65
28.37
40.00
43.79
46.66
52.78
56.68
56.78
58.46

e)

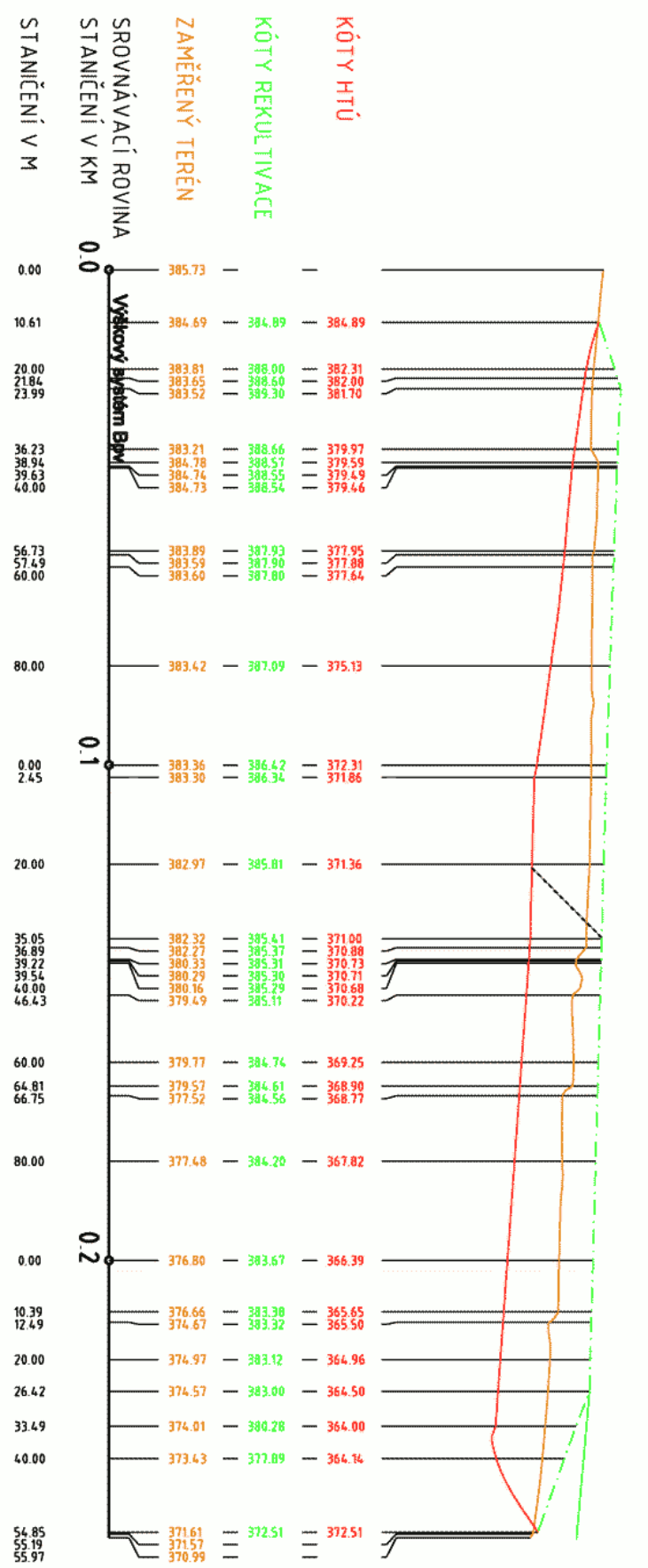
STANIČENÍ V M
STANIČENÍ V KM
SROVNÁVACÍ ROVINA
ZAMĚŘENÝ TERÉN
KÓTY REKULTIVACE
KÓTY HTÚ
Výškový Bpv
0.0
0.1
0.2
0.00 385.73
10.61 384.69 384.89 384.89
20.00 383.81 388.00 382.31
21.84 383.65 388.60 382.00
23.99 383.52 389.30 381.70
36.23 383.21 388.66 379.97
38.94 384.78 388.57 379.59
39.63 384.74 388.55 379.49
40.00 384.73 388.54 379.46
56.73 383.89 387.93 377.95
57.49 383.59 387.90 377.80
60.00 383.60 387.80 377.64
80.00 383.42 387.09 375.13
0.00 383.36 386.42 372.31
2.45 383.30 386.34 371.86
20.00 382.97 385.81 371.36
35.05 382.32 385.41 371.00
36.89 382.27 385.37 370.88
39.22 380.33 385.31 370.73
39.54 380.29 385.30 370.71
40.00 380.16 385.29 370.68
46.43 379.49 385.11 370.22
60.00 379.77 384.74 369.25
64.81 379.57 384.61 368.90
66.75 377.52 384.56 368.77
80.00 377.48 384.20 367.82
0.00 376.80 383.67 366.39
10.39 376.66 383.38 365.65
12.49 374.67 383.32 365.50
20.00 374.97 383.12 364.96
26.42 374.57 383.00 364.50
33.49 374.01 380.28 364.00
40.00 373.43 377.89 364.14
54.85 371.61 372.51 372.51
55.19 371.57
55.97 370.99

f)

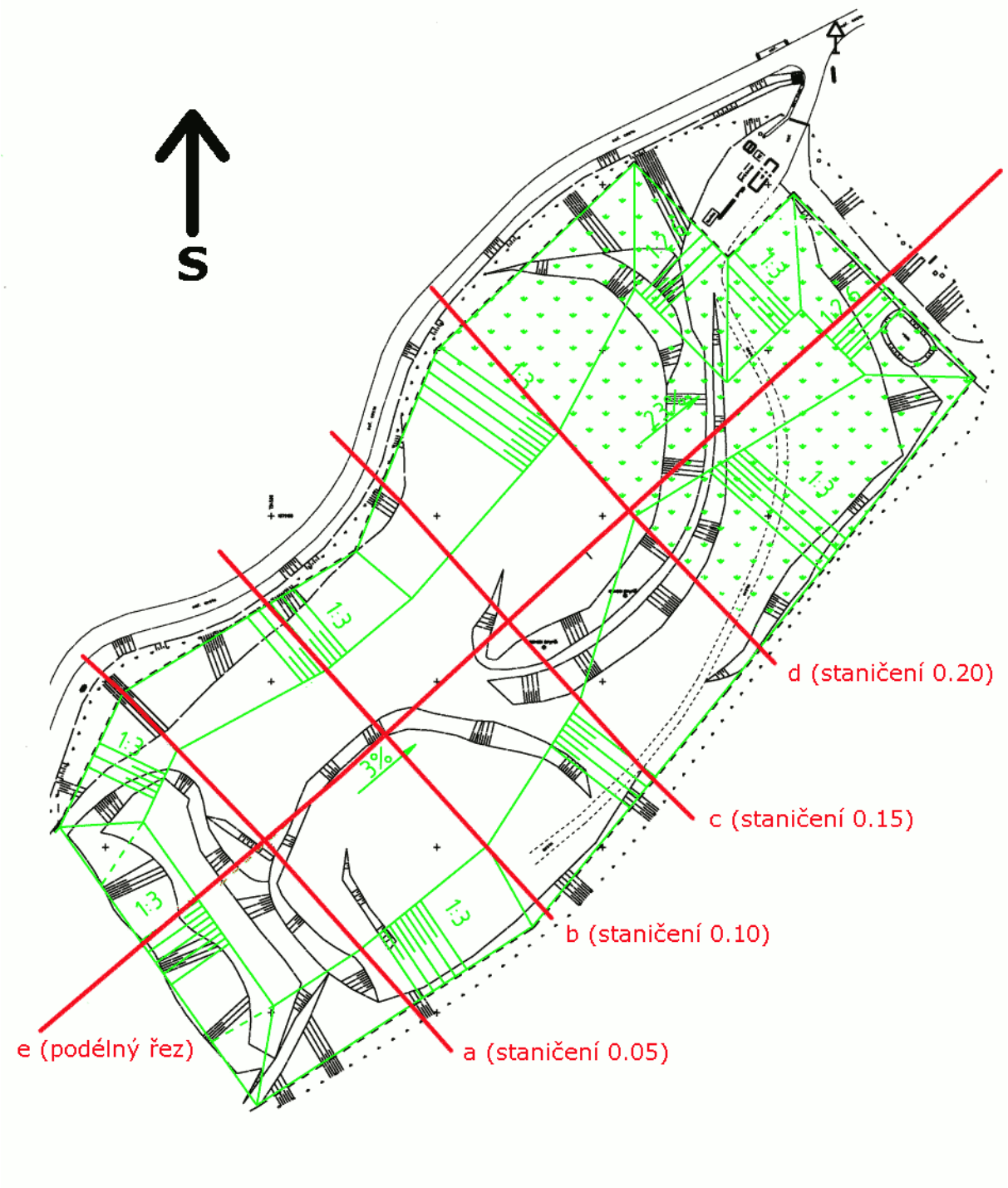
S
d (staničení 0.20)
c (staničení 0.15)
b (staničení 0.10)
a (staničení 0.05)
e (podélný řez)
3%
1:3

2. Umístění záměru v rámci areálu

Lokalizace záměru je shodná s rozsahem II. etapy skládkového areálu, která je v plánku značená zelenou šrafou.

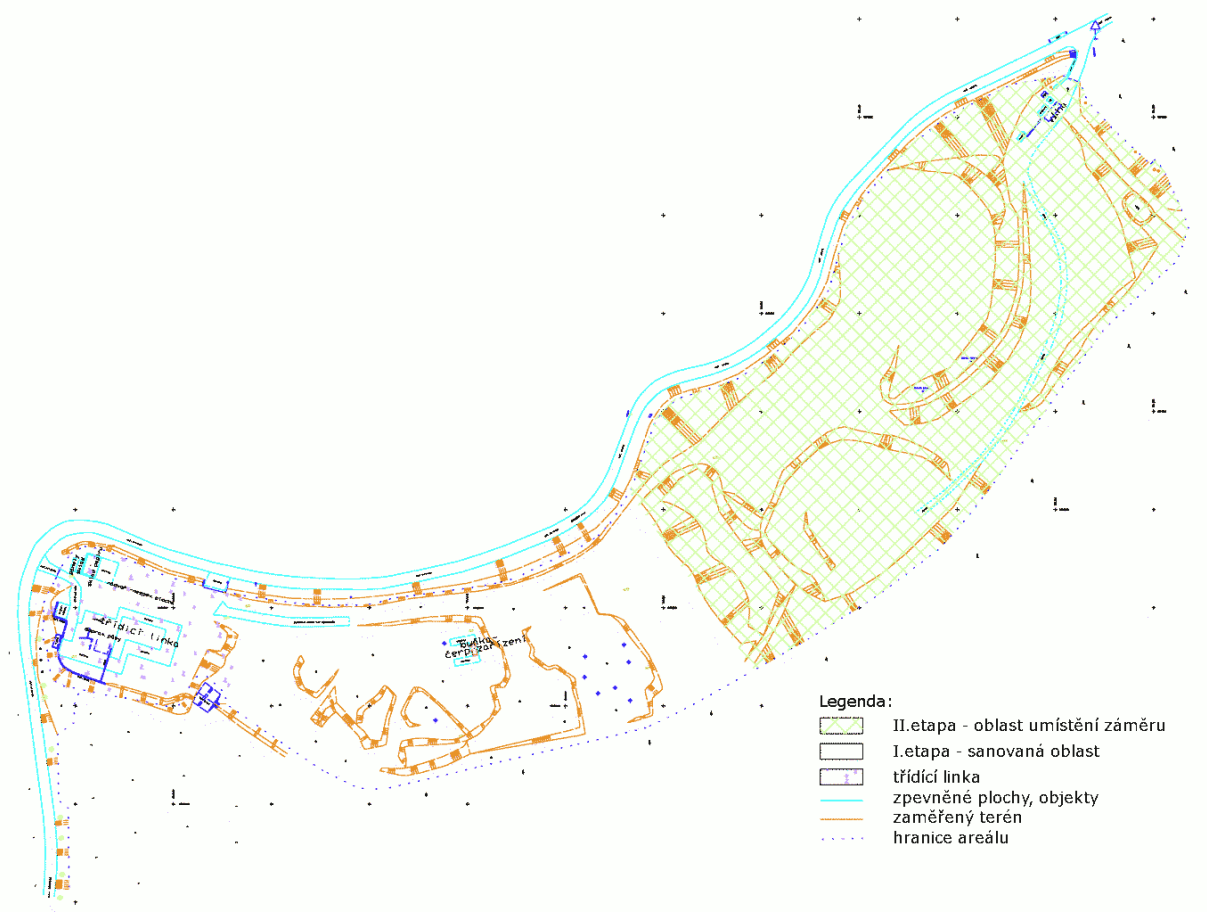

3. Územní rozhodnutí pro II. etapu skládky

Místní národní výbor v Neveklově - stavební úřad

Č.j. Výst.: 328.1- 405/90 V Neveklově dne 30.7.1990
Vyřizuje: ing. Loucká Jitka

Věc: okres Benešov, obec Neveklov - územní rozhodnutí o využití území pro skládku tuhých komunálních odpadů - II. a III. etapa v kat. území Přibyšice

Oblastní technické služby
města Benešova u Prahy
Na Spořilově 1371
256 01 Benešov u Prahy

Platí generální souhlas
KVUSS Praha ze dne 3.10.1989
pod č.j. 12/BE-154/89 ÚP
Správní poplatek
50,- Kčs
zaplacen kolkem

Místní národní výbor v Neveklově
Stavební úřad

Ú z e m n í r o z h o d n u t í číslo 1 / 1 9 9 0

Oblastní technické služby města Benešova podaly dne 23.3.1990 návrh na vydání územního rozhodnutí o využití území pro II. a III. etapu řízené skládky tuhých komunálních odpadů na pozemcích č. kat. 1377/2, ost. plocha, č. kat. 1375/2- les, 2078 - les, a č. kat. 2077 - les v kat. území Přibyšice.
Stavební úřad MNV Neveklov územní řízení přerušil podle § 29 odst. 1 zákona č. 71/1967 Sb. s výzvou o předložení chybějících dokladů.
Návrh byl doplněn o chybějící doklady podáním učiněným dne 11.7.1990.
Uvedeným dnem bylo územní řízení obnoveno a stavební úřad Místního národního výboru v Neveklově posoudil návrh podle § 37 a § 38 zákona č. 50/1976 Sb. o územním plánování a stavebním řádu a na základě tohoto posouzení v y d á v á podle § 10 vyhl. č. 85/1976 Sb.

ú z e m n í r o z h o d n u t í o v y u ž i t í ú z e m í

pro II. a III. etapu řízené skládky tuhých komunálních odpadů na pozemních č. kat. 1377/2 - ost. plocha, 1375/2 - les, 2078 - les a č kat. 2077 - les v katastrálním území Přibyšice.

Pro umístění skládky i pro způsob ochrany území se stanoví tyto podmínky:

1. Umístění II. a III. etapy skládky bude provedeno v souladu se situací a zakreslením v přiložené situaci v měř. 1: 2 880, která je součástí tohoto rozhodnutí.
2. Pásmo hygienické ochrany skládky navržené pro I. etapu skládky v okruhu 500 m bude zachováno a mapově vyznačeno.
3. V ochranám hygienickém pásmu nebude prováděna výstavba bytových jednotek, rekreačních a sportovních zařízení.
4. Bude sledována jakost podzemních a povrchových vod dle odst. III čl. 80 ČSN 80 09 05 v četnosti určené OVLHZ ONV Benešov.
5. Skládka musí být pod stálým dozorem.
6. Bez souhlasu vodohospodářského orgánu ONV OVLHZ nesmí být na skládku vyvážen materiál z průmyslových, zemědělských a jiných podniků. Jestliže projeví některý podnik zájem, je nutno vyžádat seznam látek, které chce ukládat a předpokládaný roční objem. V případě nejasnosti požádá OVLHZ o vyjádření ST54. Vak a příslušného hygienika.
7. Na skládku mohou být vyváženy výhradně pevné odpady.

o / o

8. Na skládku nesmí být vyváženy především :
   a/ ropné produkty všeho druhu, oleje, tuky , pohonné hmoty a pod.
   b/ organická rozpouštědla a emulze
   c/ vyluhovatelné látky, jedy a chemikálie vůbec/ např. odpadky z chemické výroby, hnojiva,pesticidy,tenzidy/
   d/ obaly všeho druhu látek uvedených v bodech a,b,c,
   e/ radioaktivní látky
   f/ fekální a cisternové vozy s jakoukoliv náplní či jakékoliv jiné tekuté odpadové látky
9. Na skládku nebude vyvážen kovový odpad a další sběrné suroviny či odpady vhodné ke krmení hospodářských zvířat nebo pro výrobu kompostů.
10. Skládka bude během ukládání zhutňovaná buldozerem , pásovým traktorem či speciálním kompaktátorem a během vrstvení ihned po zavážení bude prokládána nezávadným materiálem / z výkopů,skrývek /
11. Při likvidaci již zavezených prostor provádět jejich průběžnou rekultivaci.
12. Při zakládání skládky nezřizovat zídky zamezující sjíždění odpadového materiálu, aby nedocházelo k zadržování podzemní i povrchové vody z rokle a tím i k intenzivnímu vyluhování skladovaného materiálu.
13. Bude zamezeno skládání odpadu přímo z vozovky silnice III/114 oplocením mimo krajnici vozovky .
14. Bude zachováno odvodnění silnice , případně zbudován nový silniční příkop podél vozovky při zachování průtočnosti silničních propustů.
15. Bude zamezeno vynášení nečistot na silnici zpevněním hosp. sjezdu a trvalou obsluhou skládky.
16. Budou ochráněny vzrostlé lípy proti poškození a zavežení skladovaným materialem a bude provedeno jeho odhrnutí.
17. Skládka bude řádně oplocena drátěným pletivem a prostor skládky bude uzavřen a zamezen přístup a vjezd na skládku po uzavření.
18. Budou zabezpečeny připomínky odboru kultury ONV Benešov ze dne 26.6.1990.
19. Umístění vjezdu a výjezdu ze skládky na silnici III/114 bude konzultováno inspektorátem VB Benešov.

O d ů v o d n ě n í

Technické služby města Benešova u Prahy podaly u stavebního úřadu Místního národního výboru v Neveklově návrh na vydání územního rozhodnutí o využití území pro II. a III. etapu řízené skládky tuhých komunálních odpadů v Přibyšicích.

Skládka situovaná na pozemcích č. kat. 1377/2 kultura ostatní plocha, 1375/2 -les, 2078 les, 2077 les. Jedná se o proláklinu podél okresní silnice Benešov - Neveklov délky 1700 m , která bude zavážena po rozdělených etapách. Pro I. etapu bylo vydané územní rozhodnutím odborem výstavby a ÚP ONV Benešov pod č.j. Výst,: 328.1-2349/80 ze dne 22.1.1981. II. a III. etapa řízené skládky TKO v Přibyšicích navazuje na skončenou I. etapu. Na výše uvedených pozemcích bude provedeno odstranění stávajícího lesního porostu a vzniklý prostor bude postupně zavážen odpadovým materiálem. Skládka bude řádně oplocena drátěným pletivem a prostor bude uzavřen. V území skládky bude vybudováno sociální zařízení pro zaměstnance, kteří budou skládku obsluhovat.

Stavební úřad MNV Neveklov rozhodnutím ze dne 4.6.1990 územní řízení přerušil a po doplnění chabějících dokladů dne 11.7.1990 bylo řízení obnoveno . Námitky a připomínky účastníků řízení jsou řešeny v podmínkách tohoto rozhodnutí.

o / o

Návrh byl doložen projednaným projektovým úkolem , vyjádření OHS Benešov ze dne 2.6.1989 pod č.j. 2348-214/1989 -Zub. ,vyjádřením OSS Benešov ze dne 29.5.1989 pod č.j. 1085/31-434/89 , ze dne 28.3.1990 pod č.j. 558/31-235/90, vyjjdřením Stč. státních lesů -LZ Konopiště pod č.j. 416/202/89 ze dne 19.7.1989, rozhodnutím o vyjmutí-dočasného vynětí na dobu 8 let z LPF od OVLHZ ONV Benešov ze dne 14.6.1990 pod č.j. Les. 221/3-954/90, vyjádření KVUSS Praha , ze dne 21.11.1989 pod č.j. 12 BE-154/89 ÚP, vyjádření MNV Neveklov ze dne 28.6.1989 pod č.j. 333/89 , vyjádření SDK Praha xxxxxx č.j. 3332 , vyjádření OS SPO ONV Benešov ze dne 26.5.1989 pod č.j. 421/89 OS. ,vyjádření OVLHZ - vod ze dne 17.7.1989 pod č.j.231/1989/789,vyjjdření OKSS Benešov ze dne 1.6.1989 pod č.j. 430/89, vyjádřením STE RZ Benešov ze dne 23.5.1989 pod č.j. Houdek/04, vyjádření oddělení ochrany živ. prostředí ONV Benešov ze dne 26.6.1990 .

Rozhodnutí o využití území platí ve smyslu § 40 odst. 1 stavebního zákona 2 roky od dne , kdy nabylo právní moci. Nepozbude však platnost jestliže v této lhůtě bude podána žádost o stavební povolení.

Proti tomuto rozhodnutí se lze odvolat do 15 dnů ode dne jeho oznámení k odboru výstavby a ÚP ONV Benešov , podáním u stavebního úřadu MNV Neveklov.

Příloha pro navrhovatele :

situační výkres 1: 2 880 1x

Rozhodnutí dílo obdrží :

1. MNV Neveklov -zde
2. Středočeské státní lesy ,závod Konopiště,Benešov
3. Okresní správa silnic Benešov, Křižíkova 1351,Benešov
4. U spisu stavební úřad
5. Středisko geodezie Benešov

Za MNV HSO pověřen

4. Kolaudační rozhodnutí pro II. etapu skládky

Obecní úřad NEVĚKLOV - stavební úřad

MĚSTO BENE... | Čas.zn. | Zpracov. | Přílohy: | Uklád. znak

Č.j. výst.: 86/95 V Nevěklově 16.02.1995

Adresát: Město B e n e š o v

Věc: Skládka odpadů u Přibyšic - **kolaudační rozhodnutí**

R O Z H O D N U T Í

Stavební úřad Neveklov jako příslušný stavební úřad obdržel 15.12.1994 Váš návrh na vydání kolaudačního rozhodnutí pro skládku odpadů u Přibyšic, na kterou bylo vydáno 4.3.1992 územní rozhodnutí č.j. 53/92, stavební povolení 13.7.1992 - č.j. 408/92 a povolení na změnu stavby 13.12.1994 - č.j. 570/94.

Po přezkoumání návrhu a na základě výsledků ústních jednání a místních šetření a po doložení požadovaných dokladů stavební úřad podle § 82 odst. 1 zák.č. 50/76 Sb. v platném znění

p o v o l u j e u ž í v á n í

skládky odpadů na pozemcích č. 1375/2, 2072/2, 2076, 2077, 2078 v k.ú. Přibyšice k ukládání odpadů kategorie „O" a „Z" ve smyslu zákona o odpadech.

Stavba obsahuje:

1. vlastní složiště s fólií GETEX 600 a vrstvou pneumatik krytých propustným materiálem
2. obvodové příkopy složiště: A - kolem silnice z příkopových tvárnic a zpevňovacími prahy z prostého betonu; B - kolem lesa z kamenů a zpevňovacími prahy z dřevěné kulatiny
3. příjezdová plocha krytá panely s š= 3 m a d= max. 190 m
4. oplocení - pletivo upevněné na kovových sloupcích, uzamykatelná vrata
5. provozní buňka a sanitární buňka
6. mostní váha s váživostí 40 t
7. mycí rampa - žel.bet. deska 12,0 x 5,0 x 0,3 m se středovým kanálkem
8. Venkovní osvětlení na 2 sloupech

Užívání vodohospodářských částí skládky (podchycení pramenního vývěru, studna s vodovodem, čov s kanalizací a lapol u mycí rampy) povolil ref. ŽP OkÚ Benešov 9.2.1995 pod č.j. 235-210/95.

Pro užívání skládky platí 9 podmínek rozhodnutí ref. ŽP OkÚ Benešov č.j. 235-210/95 z 9.2.1995.

Drobný nedostatek nebránící zkolaudování stavby: Není vypracována smlouva s LČR-LZ Konopiště o pronájmu pozemků, na kterých je skládka umístěna (bude provedeno do 30 dnů - stavební úřad bude o provedení informován písemně).

O d ů v o d n ě n í: Návrh na kolaudaci byl přezkoumán a projednán při místních šetřeních 29.12.1994, 26.1.1995 a 13.2.1995. Kolaudační rozhodnutí na vodohospodářské části vydal ref. ŽP OkÚ Benešov 9.2.1995 - č.j. 235-210/95.
Protože nebyly zjištěny závady, které by bránily uvedení stavby do provozu, bylo povoleno její trvalé užívání.

P o u č e n í: Proti tomuto rozhodnutí se lze odvolat do 15 dnů od jeho obdržení k ref. RR OkÚ Benešov podáním učiněným dvojmo u zdejšího stavebního úřadu.

Dále obdrží:
- Ref. ŽP OkÚ Benešov
- Mgr. Svoboda
- Mgr. Klíma

Na vědomí:
- Obec Neveklov
- Technické služby s.r.o. Benešov
- OHS Benešov
- ICR-LZ Konopiště

Dr. Marie Kovalová
pověřená vedením stavebního úřadu

OBECNÍ ÚŘAD Stavební úřad NEVEKLOV

Toto rozhodnutí nabylo právní moci dne 3.3.95
STAVEBNÍ ÚŘAD NEVEKLOV
dne 6.3.95

Ob... ...ké služby
...ešova
d... 14.2.95 ...o dopor.
č... 60 ...lohy
ukon... ...zasoval

OKRESNÍ ÚŘAD BENEŠOV
REFERÁT ŽIVOTNÍHO PROSTŘEDÍ

Č.j. Vod. 255 - 210/95 V Benešově 9.2. 1995
Vyřizuje: Mgr. Klíma

Titl: Město Benešov
Masarykovo náměstí 100
256 27

Věc: Vodohospodářská část stavby Skládka TKO Přibyšice - kolaudační rozhodnutí, povolení k prozatimnímu užívání ČOV ke zkušebnímu provozu a schválení provozního řádu ČOV

Okresní úřad Benešov, referát ŽP, jako věcně a místně příslušný vodohospodářský orgán ve smyslu § 2 zák. č.130/1974 Sb. o státní správě ve vodním hospodářství ve znění zákona č. 458/1992 Sb. ČNR a jako speciální stavební úřad ve smyslu § 120 zák. č. 50/1976 Sb. o územním plánování a stavebním řádu ve znění zák. č. 262/1992 Sb. vydává toto

R O Z H O D N U T Í

Dle § 9 zák. č. 138/1973 Sb. o vodách a §§ 82 a 84 zák. č. 50/1976 Sb. ve znění zák. č. 262/1992 Sb. a na základě kolaudačního řízení, které se uskutečnilo dne 26.1. 1995 a bylo spojeno s místním šetřením na místě samém, Vám **uděluje povolení:**

A) podle § 9 zák. č. 138/1973 Sb. a § 82 zák. č. 50/1976 Sb. ve znění zák. č. 262/1992 Sb. **k trvalému užívání** SO 01 Složiště - Podchycení pramenního vývěru, SO 06 Studna, část SO 09 - - kanalizace a SO 11 - Mycí rampa - celoplastový lapač ropných látek LOP 2 pro skládku TKO Přibyšice, na pozemcích č.k. 2076, 2077, 2078, 2072/2, 1375/2 a 1408/2 v k.ú. Přibyšice.
B) podle § 9 zák. č. 138/1973 Sb. a § 84 zák. č. 50/1976 Sb. ve znění zák. č. 262/1992 Sb. k **prozatimnímu užívání** stavby ČOV DČB 1/6 ke **zkušebnímu provozu.**

Pro uvedení vodohospodářských staveb do provozu se stanoví tyto podmínky:

1. Správa, provoz a údržba povolených staveb přísluší investoru, provozovateli na základě uzavřené smlouvy.
2. Provozovatel bude vybudované vodohospodářské dílo udržovat v řádném a provozuschopném stavu.
3. Do 30.6. 1995 budou dokončeny terénní úpravy kolem studny, studna bude zajištěna betonovým límcem o šířce 50 cm, vyspádovaným směrem od studny.
4. Zkušební provoz ČOV se povoluje do 31.1. 1996. Během roku zkušebního provozu zajistí investor či provozovatel u odborné organizace analýzy vzorků odpadní vody odebrané na přítoku do ČOV a na odtoku z ČOV - dosazovací nádrž před výtokem z ČOV - na ukazatele BSK5 a NL jako bodový vzorek, a to 4 x ročně v pravidelných intervalech.
5. Před ukončením zkušebního provozu požádá investor o uvedení ČOV do provozu trvalého a k žádosti přiloží certifikáty provedených rozborů.
6. Odpady vzniklé při provozu vodohospodářských děl, t.j. zejména kaly z ČOV, použité fibroilové filtry, kaly z LOP 2 a zachycené ropné látky v LOP 2, budou likvidovány v souladu se zákony a vyhláškami platnými v odpadovém hospodářství.

C. Ve smyslu §§ 9 a 41 zák. č. 138/1973 Sb. o vodách Vám **schvaluje** provozně manipulační řád ČOV DČB 1/6 za těchto podmínek:

1. Provozně manipulační řád ČOV bude nedílnou součástí provozního řádu Skládky TKO Přibyšice.
2. Bude doplněn způsob likvidace přebytečného kalu.
3. Případné změny a doplňky provozně manipulačního řádu budou předem projednány s vodohospodářským orgánem a jím schváleny.

o d ů v o d n ě n í

Investor stavby Město Benešov požádal dne 19.1. 1995 vodohosp. orgán o kolaudaci výše uvedených děl pro Skládku TKO Přibyšice. Stavba byla povolena rozhodnutím referátu ŽP OkÚ Benešov dne 17.1. 1995 pod č.j. vod: 235 - 3816/A/94.

Návrh byl přezkoumán při ústním jednání, spojeném s místním šetřením, které se konalo dne 26.1. 1995. Stavba byla prohlédnuta a bylo zjištěno, že je provedena dle dokumentace ověřené ve stavebním řízení, zjištěné nedodělky budou odstraněny v termínu uloženém v bodě 3 tohoto rozhodnutí.

Při ústním jednání investor předložil následující doklady: projekt skutečného provedení stavby, revize elektroinstalací, předávací protokol na ČOV, protokol o zaškolení obsluhy, záruční list na LOP 2, šachtu a nádrž ČOV, osvědčení o jakosti a kompletnosti výrobku převodovky a elektromotoru, provozní řád ČOV, který se tímto rozhodnutím schvaluje, neboť obsahuje požadované náležitosti mimo způsob likvidace kalu - uloženo viz bod 2 části C tohoto rozhodnutí. Nebyl předložen doklad o vyhovující jakosti vody ze studny, rozhodnutí bylo vydáno po předložení kladného závazného posudku OHS Benešov. Při jednání upozornil zástupce OHS Benešov na nutnost zajištění studny proti povrchomu znečištění, toto bylo uloženo v podmínce 3. odstranění drobných nedodělků.

Protože nebyly zjištěny závady, které by bránily uvedení staveb do provozu a jejich užíváním nebude docházet k ohrožení životního prostředí, života a zdraví osob, bylo rozhodnuto jak uvedeno ve výroku.

Vodohosp. orgán si vyhrazuje právo toto rozhodnutí změnit nebo zrušit, pokud si to vyžádají vodohospodářské či jiné zájmy společnosti (§ 11 zák. č. 138/1973 Sb. o vodách).

Poučení o odvolání: Proti tomuto rozhodnutí se lze odvolat do 15 dnů ode dne jeho doručení k územnímu odboru MŽP ČR, Zborovská 11 Praha 5, prostřednictvím zdejšího referátu ŽP. Případné odvolání je nutno podat dvojmo.

Obdrží: Technické služby Benešov s.r.o.
Na vědomí: OHS Benešov
Stavební úřad OÚ Neveklov
Oblastní správa toků LČR
referát ŽP zde - Mgr. Svoboda

OKRESNÍ ÚŘAD * BENEŠOV *

Ing. Vojtěch Touš
pověřený řízením referátu ŽP
Okresní úřad Benešov

5. Stavební povolení

Obecní úřad v Neveklově - stavební úřad Neveklov

č.j.: Výst.332.7- 468/92 V Neveklově dne 13.7.1992
Vyřizuje: Kubín
Věc : Obec Neveklov,část Přibyšice, stavební povolení"Skládky tuhých komunálních odpadů v Přibyšicích-II.etapa".

Městský úřad Benešov
Masarykovo náměstí
B e n e š o v u Prahy
256 01

Správní poplatek 3000 Kčs vyměřen dle vyhl.570/90Sb. upuštěno od předplacení.

S t a v e b n í p o v o l e n í.

Obecní úřad Neveklov-stavební úřad projednal,podle stavebního zákona č.50/1976Sb. a novelisace stavebního práva, žádost investora ze dne 10.4.1992 o stavební povolení akce"Skládka TKO Přibyšice--II.etapa s dotčenými orggány státní správy a se známými účastníky stavebního řízení dne 10.6.1992.Oznámení o zahájení stavebního řízení bylo učiněno veřejnou vyhláskou od 25.5.1992 do 28.6.1992. Vzhledem ke kladnému výsledku místního šetření z 10.6.1992,a ke kladnému vyjádření všech účastníků a dotčených orgánů řízení, stavební úřad Neveklov

p o v o l u j e

stavbu skládky TKO Přibyšice-II.etapu.
Popis stavby:
skládka TKO Přibyšice je navržena v pokračování stávající skládky v zalesněném údolí pod obcí Přibyšice při silnici Přibyšice-Vatškov. Kapacita úložného objemu je 267 625 m3 na časové období 15,1 roků. Projekt se skládá z objektů:
01-vlastní složiště, 02-obvodové příkopy, 03-příj.komunikace, 04--oplocení, 05- elektropřípojka n.n., 06- vodovodní přípojka. Pro zabezpečení provozu skládky je v projektu provozní bunka s žumpou a váhou na registraci dovážených odpadků.

Pro umístění stavby a realisaci stavby se stanovují tyto podmínky:
1)Stavba bude umístěna na pozemcích dle vydaného uzemního rozhodnutí a podle celkové situace v projektu.
2)při realisaci stavby musí být investorem respektovány všechny podmínky,stanovené ve vyjádření správních orgánů a účastníků stavebního řízení ze dne 10.6.1992 a dodatečné podmínky Povodí Vltavy ze dne 19.6.1992. Tyto doklady investor vloží do projektu jako nedílnou součást.
3)stavba bude provedena podle předložené a ověřené dokumentace.Změny a dodatky proti projektu bude investor průběžně s výstavbou projednávat se stavebním úřadem.
4)při provádění stavby musí být dodržovány všechny platné předpisy stavební,požární,zdravotní a ekologické i bezpečnosti práce na stavbě.
5)stavba bude prováděna dodavatelsky-dle smlouvy investora firmou PaRYS,za investora bude stavební dozor vykonávat ing.Zd.Kubín a Vrant.Pulín.

6)vytýčení stavby zajistí investor orgánem či organisací k tomu oprá-
vněnou,investor odpovídá za soulad vytýčení stavby s projektem.
7)voda pro zásobování stavby bude přípojkou dle projektu,na stávající
studny, [illegible] investor opatří rozbor vody.
8)investor zajistí ve spolupráci s dopravními orgány označení výjezdu
ze staveniště na okresní silnici příslušnými dopravními značkami v
obou směrech.
9)štítek "stavba povolena" investor umístí při výjezdu do staveniště
opatřen s uvedením dodavatele a investora stavby.

Připomínky účastníků stavebního řízení nebyly,pouze připomínky a podmínky,
které jsou řešeny v tomto rozhodnutí a dokumentaci stavby.
Podle §97 zákona č.50/1976 toto stavební povolení pozbyde platnosti,
jestliže stavba nebude zahájena do dvou let od nabytí právní moci
tohoto rozhodnutí.

Odůvodnění.

Stavební úřad prozkoumal žádost investora i předloženou dokumentaci
"Skládka TKO Přibyšice" podle stavebního zákona a zjistil,že žádost
i projekt jsou v souladu s územním rozhodnutím,vydaným dne 4.9.92,
pod č.j.Výst.1-50/92,a neshledal důvody,které by bránily povolení stavby.
Proti tomuto rozhodnutí se lze odvolat do 15 dnů ode dne doručení,
podáním,učiněným u stavebního úřadu Neveklov.
Stavba nesmí být zahájena,dokud stavební povolení nenabude právní
moci.

OBECNÍ ÚŘAD NEVEKLOV

Za obecní úřad Neveklov

Toto rozhodnutí bude vyvěšeno na úřední desce OÚ Neveklov po dobu
15 dnů.

Datum vyvěšení
13.7.92

Datum sejmutí
28.7.92

Razítko a podpis orgánu potvrzujícího
vyvěšení a sejmutí.

OBECNÍ ÚŘAD stavební úřad NEVEKLOV

6. Kopie katastrální mapy

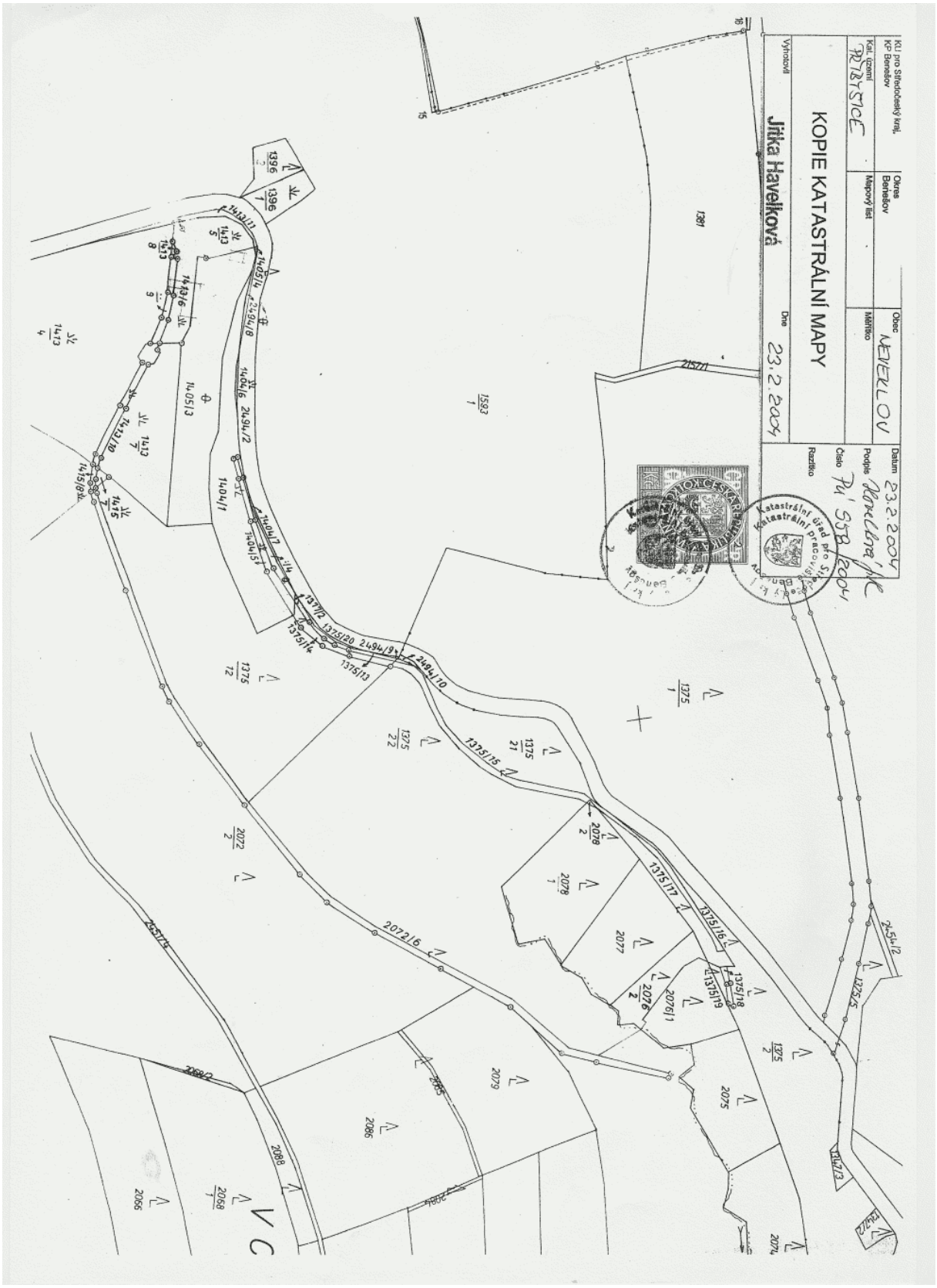

7. Výpis z katastru nemovitostí – informace o parcelách

Informace o parcelách KN

Údaje katastru nemovitostí

Platnost k: 23.02.2004 09:13

[illegible] Benešov
[illegible] 35[illegible] Přibyšice

Obec **530310 Neveklov**

Parcela **1375/12**

Výměra [m2] **16369** *Výměra vypočtena* **Graficky nebo v digitalizované mapě**

Druh pozemku **lesní pozemek**

Způsob ochrany **pozemek určený k plnění funkcí lesa**

Mapa **GUST2880,V.S.V-20-10** *Řízení* **Z-14400017/1996-201**

Kód BPEJ
nebonitováno

LV	*Vlastník, jiný oprávněný*	*Adresa*	*Char. Spoluvl.podíl*	*Typ práv.vztahu*
4	**Česká republika**			**Vlastnické právo**
	Lesy České republiky, s.p.	**Přemyslova 1106/19, Nový Hradec Králové 501 68**		**Právo hospodařit s majetkem státu**

Parcela **1375/22**

Výměra [m2] **26659** *Výměra vypočtena* **Graficky nebo v digitalizované mapě**

Druh pozemku **lesní pozemek**

Způsob ochrany **pozemek určený k plnění funkcí lesa**

Mapa **GUST2880,V.S.V-20-10** *Řízení* **Z-14400017/1996-201**

Kód BPEJ
nebonitováno

LV	*Vlastník, jiný oprávněný*	*Adresa*	*Char. Spoluvl.podíl*	*Typ práv.vztahu*
4	**Česká republika**			**Vlastnické právo**
	Lesy České republiky, s.p.	**Přemyslova 1106/19, Nový Hradec Králové 501 68**		**Právo hospodařit s majetkem státu**

Parcela **1404/1**

Výměra [m2] **4166** *Výměra vypočtena* **Graficky nebo v digitalizované mapě**

Druh pozemku **trvalý travní porost**

Způsob ochrany **zemědělský půdní fond**

Mapa **GUST2880,V.S.V-20-10** *Řízení* **Z-14400017/1996-201**

Kód BPEJ	*Výměra*
52754	**4166**

LV	*Vlastník, jiný oprávněný*	*Adresa*	*Char. Spoluvl.podíl*	*Typ práv.vztahu*
88	**Město Benešov**	**Masarykovo nám. 100, Benešov 256 01 Benešov u Prahy**		**Vlastnické právo**

Parcela **1405/3**

Výměra [m2] **5413** *Výměra vypočtena* **Graficky nebo v digitalizované mapě**

Druh pozemku **ostatní plocha** *Způsob využití* **skládka**

Mapa **GUST2880,V.S.V-20-10** *Řízení* **Z-14400015/1998-201**

LV	*Vlastník, jiný oprávněný*	*Adresa*	*Char. Spoluvl.podíl*	*Typ práv.vztahu*
88	**Město Benešov**	**Masarykovo nám. 100, Benešov 256 01 Benešov u Prahy**		**Vlastnické právo**

Parcela **1413/5**

Výměra [m2] **952** *Výměra vypočtena* **Graficky nebo v digitalizované mapě**

Druh pozemku **trvalý travní porost**

Způsob ochrany **zemědělský půdní fond**

Mapa **GUST2880,V.S.V-20-10** *Řízení* **Z-14400018/1996-201**

Kód BPEJ	*Výměra*
52754	**952**

LV	*Vlastník, jiný oprávněný*	*Adresa*	*Char. Spoluvl.podíl*	*Typ práv.vztahu*

Vyhotovil: KATASTR\HAVELKOVAJ KÚ pro Středočeský kraj, KP Benešov 23.02.2004 09:13

strana 1/3

Informace o parcelách KN

Údaje katastru nemovitostí

Platnost k: 23.02.2004 09:13

Benešov Obec **530310 Neveklov**
735817 Přibyšice

1413/5

Vlastník, jiný oprávněný	Adresa	Char. Spoluvl.podíl	Typ práv.vztahu
Město Benešov	**Masarykovo nám. 100, Benešov 256 01 Benešov u Prahy**		**Vlastnické právo**

Parcela **1413/6**

Výměra [m2] **1040** Výměra vypočtena **Graficky nebo v digitalizované mapě**

Druh pozemku **trvalý travní porost**

Způsob ochrany **zemědělský půdní fond**

Mapa **GUST2880,V.S.V-20-10** Řízení **Z-14400019/1996-201**

Kód BPEJ	Výměra
52754	**1040**

LV	Vlastník, jiný oprávněný	Adresa	Char. Spoluvl.podíl	Typ práv.vztahu
88	**Město Benešov**	**Masarykovo nám. 100, Benešov 256 01 Benešov u Prahy**		**Vlastnické právo**

Parcela **1413/7**

Výměra [m2] **3595** Výměra vypočtena **Graficky nebo v digitalizované mapě**

Druh pozemku **trvalý travní porost**

Způsob ochrany **zemědělský půdní fond**

Mapa **GUST2880,V.S.V-20-10** Řízení **Z-14400021/1996-201**

Kód BPEJ	Výměra
52754	**3595**

LV	Vlastník, jiný oprávněný	Adresa	Char. Spoluvl.podíl	Typ práv.vztahu
88	**Město Benešov**	**Masarykovo nám. 100, Benešov 256 01 Benešov u Prahy**		**Vlastnické právo**

Parcela **1415/7**

Výměra [m2] **60** Výměra vypočtena **Graficky nebo v digitalizované mapě**

Druh pozemku **trvalý travní porost**

Způsob ochrany **zemědělský půdní fond**

Mapa **GUST2880,V.S.V-20-10** Řízení **Z-14400015/1998-201**

Kód BPEJ	Výměra
52754	**60**

LV	Vlastník, jiný oprávněný	Adresa	Char. Spoluvl.podíl	Typ práv.vztahu
88	**Město Benešov**	**Masarykovo nám. 100, Benešov 256 01 Benešov u Prahy**		**Vlastnické právo**

Parcela **2076/2**

Výměra [m2] **1219** Výměra vypočtena **Graficky nebo v digitalizované mapě**

Druh pozemku **lesní pozemek**

Způsob ochrany **pozemek určený k plnění funkcí lesa**

Mapa **GUST2880,V.S.V-20-10** Řízení **Z-14400017/1996-201**

Kód BPEJ
nebonitováno

LV	Vlastník, jiný oprávněný	Adresa	Char. Spoluvl.podíl	Typ práv.vztahu
71	**Štěpánek Zdeněk**	**Přibyšice 13, 257 56 Neveklov**		**Vlastnické právo**

Informace o parcelách KN

Údaje katastru nemovitostí

Platnost k: 23.02.2004 09:13

1 Benešov — Obec 530310 Neveklov
735817 Přibyšice

Parcela 2077

Výměra [m2] **4118** — *Výměra vypočtena* **Graficky nebo v digitalizované mapě**

Druh pozemku **lesní pozemek**

Způsob ochrany **pozemek určený k plnění funkcí lesa**

Mapa **GUST2880,V.S.V-20-10** — *Řízení* **Z-14400004/1994-201**

Kód BPEJ
nebonitováno

LV	Vlastník, jiný oprávněný	Adresa	Char. Spoluvl.podíl	Typ práv.vztahu
13	Růžička Martin	Přibyšice 12, 257 56 Neveklov	5/12	Vlastnické právo
	Růžička Petr	Přibyšice 12, 257 56 Neveklov	1/4	Vlastnické právo
	Růžičková Marie	Přibyšice 12, 257 56 Neveklov	2/6	Vlastnické právo

Parcela 2078/1

Výměra [m2] **5253** — *Výměra vypočtena* **Graficky nebo v digitalizované mapě**

Druh pozemku **lesní pozemek**

Způsob ochrany **pozemek určený k plnění funkcí lesa**

Mapa **GUST2880,V.S.V-20-10** — *Řízení* **Z-14400017/1996-201**

Kód BPEJ
nebonitováno

LV	Vlastník, jiný oprávněný	Adresa	Char. Spoluvl.podíl	Typ práv.vztahu
88	Město Benešov	Masarykovo nám. 100, Benešov 256 01 Benešov u Prahy		Vlastnické právo

Tiskový výstup informativního charakteru

Př 960/2003

Katastrální úřad pro Středočeský kraj
Katastrální pracoviště Benešov

-5-

Vyhotovil: KATASTR\HAVELKOVAJ — KÚ pro Středočeský kraj, KP Benešov — 23.02.2004 09:13

strana 3/3

8. Stabilitní posudek hráze

Jedná se o textovou část stabilitního posudku hráze. Kopie výpočtových údajů se pro dané potřeby jeví jako nadbytečná. V případě potřeby je možné výpočty a s nimi spojené grafické výstupy obratem zaslat.

Obsah:
1. Úvod
2. Výchozí podldady
3. Stanovení stupně stability hrázky 4. Závěr
5. Přílohy

1: Úvod
Posudek byl zpracován z důvodu záměru změny tvaru figury a to navýšením mocnosti odpadu na základě objednávky Technických služeb Benešov, s.r.o. a předchozího zpracování digitálních modelů, z kterých bylo možno určit tvar konečné figury odpadů byl proveden výpočet stability hrázka pro dvě možné varianty tvaru svahu figury nad posuzovanou hrázkou.
Varianta č. 1- čelní svah figury se skládá z dvou sklonů svahu, svah začínající v koruně čelní hrázky je ve sklonu 1:2,6 a v délce 22,9m kde se láme a přechází do mírnějšího 23% sklonu, který je až po korunu skládky. (odpovídá navržené figuře s kterou bylo uvažováno při výpočtu kapacity skládky)
Varianta č. 2 - čelní svah figury je tvořen třemi svahy sklonu 1:2,6, které jsou předěleny dvěmi lavečkami v šířce 4m. (možný tvar svahu při rozšíření půdorysu skládky o plochu nynějšího provozního zázemí skládky)

2. Výchozí podklady
geodetické zaměření (únor 2003)
digitální modely vytvořené v programovém systému ATLAS DMT 3.8
programový systém pro výpočet stability svahu Geo4

3. Stanovení stupně stability hrátky Varianta č. 1
Po zadání požadovaných hodnot do programu Geo4 byl vypočítán stupeň stability svahu dle:
Bishop = 1,67
Petterson = 1,60
Textový a grafický výstup je v příloze č. 2)

Varianta č. 2
Po zadání požadovaných hodnot do programu Geo4 byl vypočítán stupeň stability svahu dle:
Bishop = 1,55
Petterson = 1,48
(Textový a grafický výstup je v příloze č. 2)

4. Závěr
Po provedení výpočtů byl stupeň stability u obou variant vyhovující.

5. Přílohy
Příloha č. 1 Textové a grafické výstupy k výpočtu varianty č. 1
Příloha č. 2 Textové a grafické výstupy k výpočtu varianty č. 2

9. Seznam druhů odpadů, které lze ukládat, přijímat a odstraňovat na skládce

Dle provozního řádu:
je v zařízeni možno odstraňovat odpady uložením pouze v pevném stavu, barvy vytvrzené, kaly pouze odvodněné na tzv. rypný stav. Tyto odpady jsou označeny v seznamech odpadů symbolem **R**.

Využitelné odpady mohou být v zařízení odstraněny pouze po předloženi prohlášení původce odpadu o tom, že odpad nelze využít a jiný způsob odstranění není dostupný, případně by přinášel vyšší riziko pro životní prostředí nebo riziko pro lidské zdraví. Tyto odpady jsou označeny v seznamech odpadů symbolem odlišným a to symbolem *.

Kat.	Katalogové číslo	Název druhu odpadu	Pozn.
09 Odpady z fotografického průmyslu			
O	09 01 08	Fotograf. film a papír neobsahující stříbro nebo sloučeniny stříbra	
10 Odpady z tepelných procesů			
O	10 01 01	Škvára, struska a kotelní prach (kromě kotelního prachu uvedeného od číslem 10 01 04)	
O	10 02 01	Odpady ze zpracováni strusky	
O	10 09 03	Pecní struska	
15 Odpadní obaly; absorpční činidla, čistící tkaniny, filtrační materiály a ochranné oděvy jinak neurčené			
O	15 O1 02	Plastové obaly	*
O	15 O1 04	Kovové obaly	*
O	15 01 05	Kompozitní obaly	*
O	15 01 06	Směsné obaly	*
O	15 01 07	Skleněné obaly	*
O	15 01 09	Textilní obaly	
17 Stavební a demoliční odpady (včetně vytěžené zeminy z kontaminovaných míst)			
O	17 01 01	Beton	
O	17 01 02	Cihly	
O	17 01 03	Tašky a keramické výrobky	
O	17 01 07	Směsi nebo oddělené frakce betonu, cihel, tašek a keramických výrobků neuvedené pod č. 17 01 06	
O	17 02 02	Sklo	*
O	17 02 03	Plasty	*
O	17 05 04	Zemina a kamení neuvedené od číslem 17 05 03	
O	17 05 06	Vytěžená hlušina neuvedená pod číslem 17 05 05	
O	17 05 08	Štěrk ze železničního svršku neuvedený pod číslem 17 05 07	
19 Odpady ze zařízení na zpracování odpadu z čističek odpadních vod (pro čištěná těchto vod mimo místo jejich vzniku) a z výroby pitné vody a vody pro průmyslové účely			
O	19 08 01	Shrabky z česlí	
O	19 08 02	Odpady z lapáků písku	

20	**Komunální odpady (odpady z domácností a podobné živnostenské, průmyslové odpady a odpady z úřadů) včetně složek odděleného sběru**		
	20 01 01	Papír a lepenka	*
O	20 01 02	Sklo	*
O	20 01 08	Biologicky rozložitelný odpad z kuchyní a stravoven	
O	20 0l 10	Oděvy	
O	20 0l 11	Textilní materiál	
O	20 01 28	Barvy tiskařské barvy, lepidla a pryskyřice neuvedené pod číslem 20 01 27	R
O	20 01 38	Dřevo neuvedené pod číslem 20 01 37	
O	20 01 39 .	Plasty	*
O	20 01 40	Kovy	*
O	20 Ol 41	Odpady z čištění komínů	
O	20 O l 99	Další frakce jinak blíže neurčené	
O	20 02 01	Biologicky rozložitelný odpad	
O	20 02 02	Zemina a kameny	
O	20 02 03	Jiný biologicky nerozložitelný odpad	
O	20 03 01	Směsný komunální odpad	
O	20 03 02	Odpad z tržišť	
O	20 03 03	Uliční smetky	
O	20 03 06	Odpad z čištěni kanalizace	
O	20 03 07	Objemný odpad	
	20 03 99	Komunální odpady jinak blíže neurčené	

10. Vyjádření SÚ Neveklov

Obecní úřad
Stavební úřad
nám. J. Heřmana čp. 80
257 56 Neveklov, okr. Benešov u Prahy

DEKONT CZECH a.s.
Chaloupkova 10
Brno
612 00

Váš dopis značky/ze dne	Naše značka	Vyřizuje/linka	Neveklov dne
			22.9.2004

Věc

Vyjádření

Stavební úřad v Neveklově nemá námitky proti navýšení kapacity skládky TKO v Přibyšicích na poz.č. 1375/22, 2076/2, 2077, 2078/1, dle příslušné projektové dokumentace.

Zdeňka Veselá
pověřená vedením stav. úřadu

STAVEBNÍ ÚŘAD
NEVEKLOV

TELEFON
317 741 321-2
317 741 417 - Stavební úřad

IČO
232 386

BANKOVNÍ SPOJENÍ
ČS a.s.
č. ú. 320103359/0800

Datum zpracování oznámení:
04.10.2004

zpracovatel:
Pavel Müller
Havraní 18
Brno
618 00

Další osoby podílející se na zpracování:

Martin Stejskal
Srbská 26
Brno
612 00

.....
Pavel Müller