

Umístění záměru

Záměr bude umístěn do stávajícího areálu ZEVO SAKO Brno v městské části Brno-Židenice. Areál je v územním plánu města Brna označen jako plnicí funkci „plocha pro technickou vybavenost“. Dopravně je areál napojen na čtyřproudovou silniční komunikaci II/373 (ulice Jedovnická). Dopravní napojení areálu se realizací záměru nezmění. Dále je podél areálu vedena železniční vlečka, která bude mít překladiště v areálu „Svoz“ Jedovnická 4,

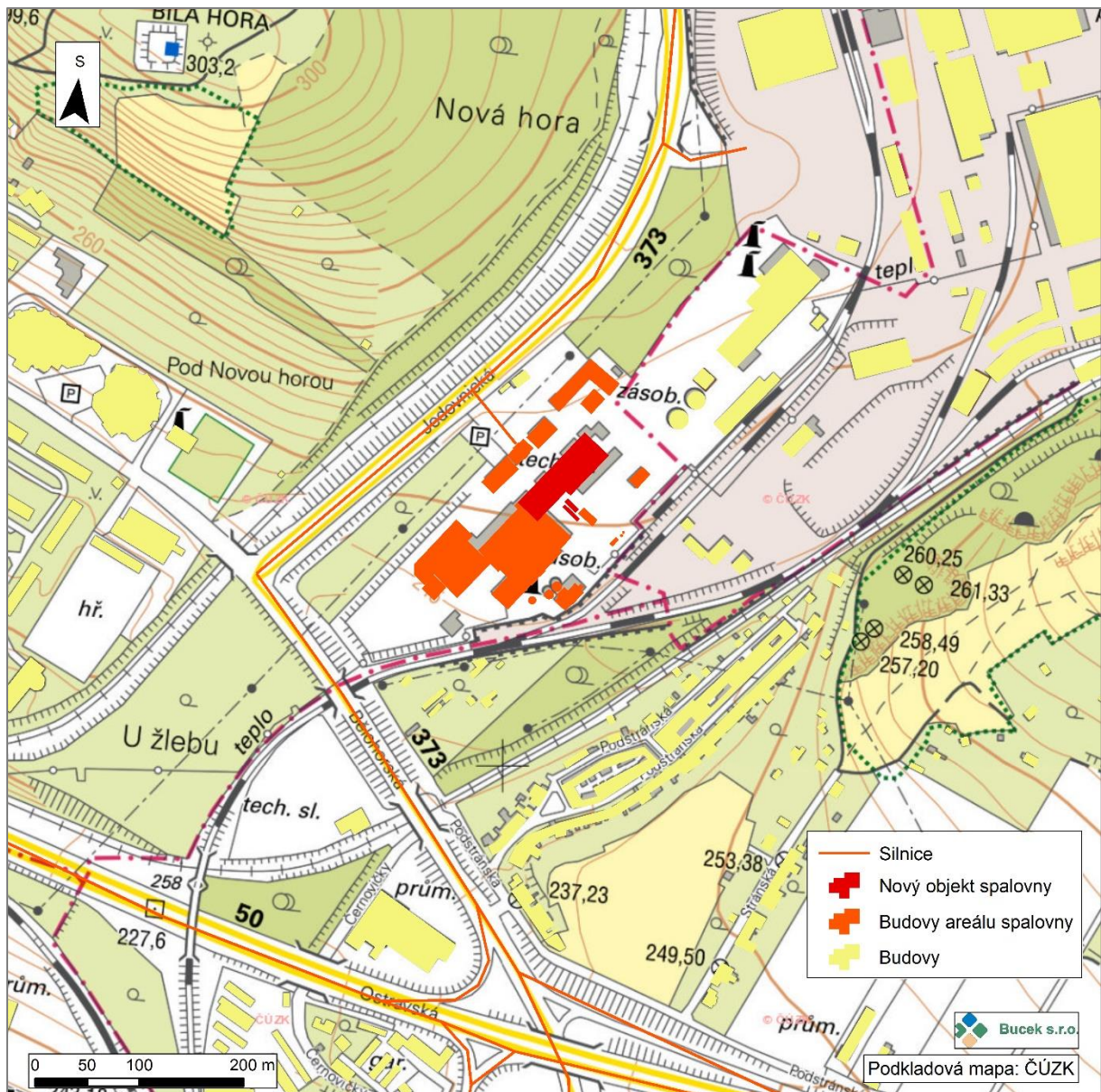
Tab. 1: Umístění záměru

Kraj:	Jihomoravský
Okres:	Brno-město
Obec:	Brno [582786]
Katastrální	Židenice [611115]
Umístění	Jedovnická 4247/2, 628 00 Brno

Záměr zasahuje na pozemky uvedené v tab. 2. Poloha areálu ZEVO je ilustrována na obr. níže.

Tab. 2: Pozemky dotčené záměrem

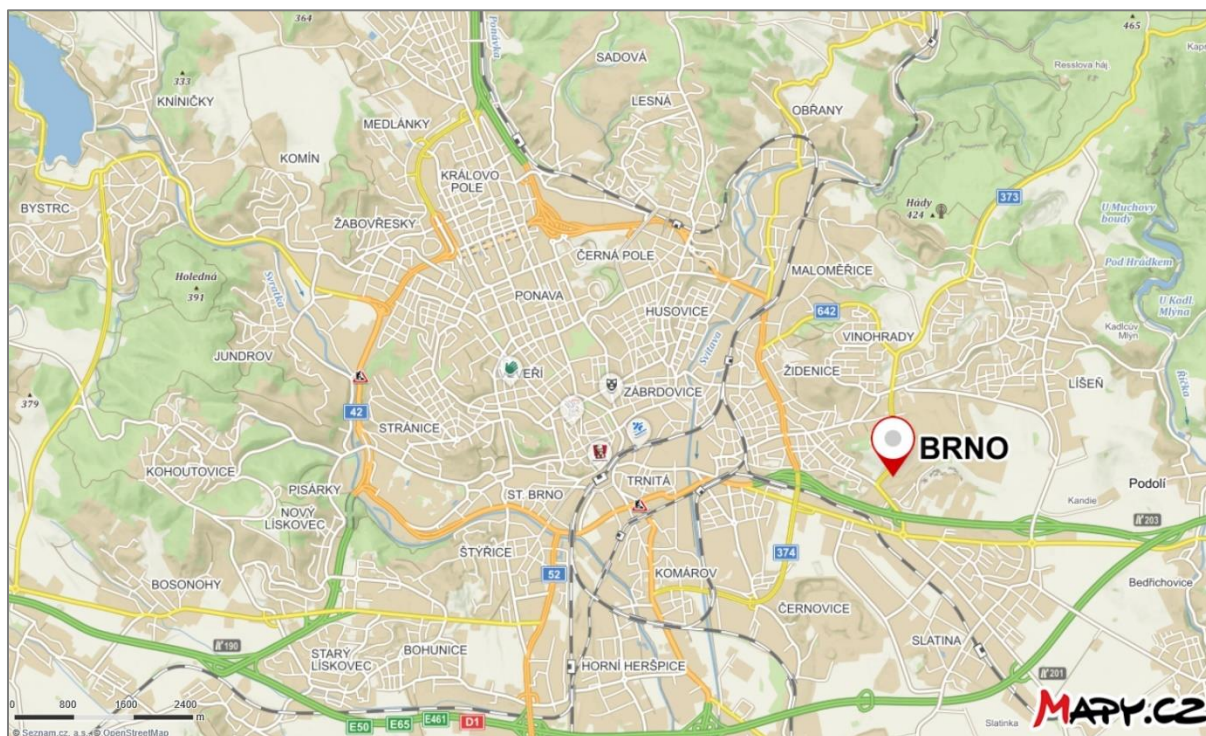
Parcelní číslo	Katastrální území	Vlastník	Druh pozemku/způsob využití
7884/1	Židenice	SAKO Brno, a.s.	ostatní plocha/ostatní komunikace
7884/10	Židenice	SAKO Brno, a.s.	zastavěná plocha a nádvoří
7884/56	Židenice	SAKO Brno, a.s.	zastavěná plocha a nádvoří
7884/57	Židenice	SAKO Brno, a.s.	zastavěná plocha a nádvoří
7884/60	Židenice	SAKO Brno, a.s.	zastavěná plocha a nádvoří
7884/63	Židenice	SAKO Brno, a.s.	zastavěná plocha a nádvoří
8080	Židenice	SAKO Brno, a.s.	zastavěná plocha a nádvoří



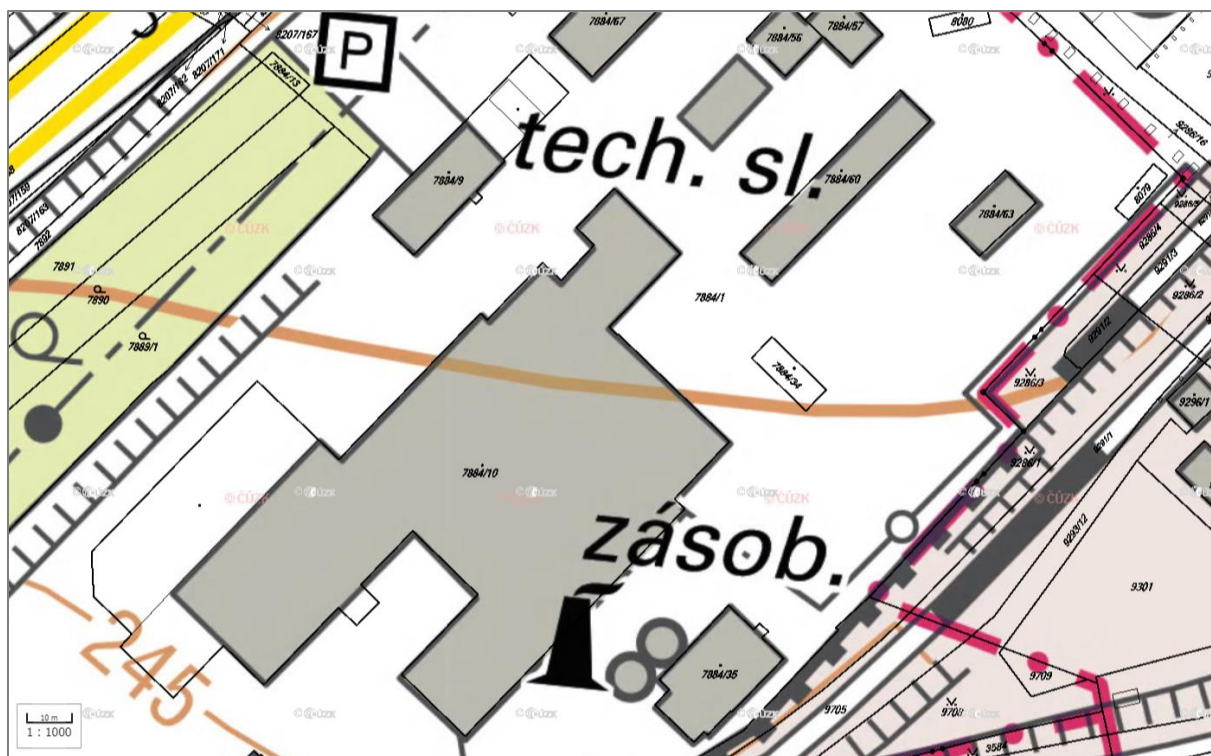
Obr. 1: Areál ZEVO na podkladu ZM 10 (ČÚZK, 2019)



Obr. 2: Areál ZEVO na podkladu ortofotomapy, situace širších vztahů



Obr. 3: Poloha areálu ZEVO – širší vztahy (mapy.cz, 2019)



Obr. 4: Část areálu ZEVO na podkladu katastrální mapy