

MINISTERSTVO ŽIVOTNÍHO PROSTŘEDÍ
ODBOR VÝKONU STÁTNÍ SPRÁVY VIII
Kosmonautů 10, 772 00 Olomouc

V Olomouci dne 18. ledna 2008
Č.j.: 570/2693/07/Ku

ZÁVĚR ZJIŠŤOVACÍHO ŘÍZENÍ

podle § 7 zákona č. 100/2001 Sb., o posuzování vlivů na životní prostředí a o změně některých souvisejících zákonů (zákon o posuzování vlivů na životní prostředí), ve znění pozdějších předpisů

Identifikační údaje:

Název:

Přeložka silnice I/11 a I/44 v úseku Postřelmov - Rapotín

Kapacita (rozsah) záměru:

- novostavba čtyřpruhové silnice I. třídy
v délce 14,000 km (km 16,500 – 30,500), šířkové uspořádání
v kategorii S 24,5/100
- mimoúrovňové křižovatky
MÚK Postřelmov, MÚK Šumperk - jih, MÚK Plechy,
MÚK Rapotín
 - přivaděč města Šumperk
silnice I. třídy, kategorie S 11,5/80
 - přeložky silnic I. třídy
 - silnice I/44 Postřelmov – Bludov – převedení na
silnici II. třídy, kategorie S 7,5/70
 - silnice I/11 MÚK Rapotín – směr Bruntál – silnice I.
třídy, kategorie S 11,5/70
 - silnice I/44 MÚK Rapotín – směr Jeseník – silnice I.
třídy, kategorie S 11,5/80
 - vyvolané přeložky silnic nižších tříd, polních cest
a inženýrských sítí

Charakter záměru:

Jedná se o novostavbu směrově dělené čtyřpruhové silnice I. třídy o délce 14 km ve zcela novém koridoru, která bude přeložkou peážového úseku stávajících silnic I/11 a I/44 mezi obcemi Postřelmov a Rapotín. Součástí budou tři mimoúrovňové křižovatky, přeložky komunikací nižší třídy a přivaděč do města Šumperk.
V širším okolí hodnocené stavby nejsou dle územně plánovacích dokumentací (ÚPD) plánovány žádné záměry, jejichž vlivy by se významně kumulovaly s vlivy posuzovaného záměru.

Kumulaci negativních vlivů (např. kumulaci hlukové a emisní zátěže z běžné silniční dopravy a hluku a emisí emitovaných stavebními mechanismy), tak lze očekávat především v období výstavby, kdy bude okolní území zatěžováno stavebními pracemi. Toto zatížení však lze zmírnit vhodně zvoleným postupem organizace výstavby a bude časově omezené.

Umístění:

kraj: Olomoucký
obec: Bludov, Dolní Studénky, Nový Malín, Postřelmov, Rapotín, Sobotín, Sudkov, Šumperk, Vikýřovice
k. ú.: Bludov, Dolní Studénky, Nový Malín, Petrov nad Desnou, Postřelmov, Rapotín, Sudkov, Šumperk, Vikýřovice

Zahájení:

2014

Ukončení:

2017

Oznamovatel:

Ředitelství silnic a dálnic ČR, Na Pankráci 56, 145 05 Praha 4

Záměr „Přeložka silnice I/11 a I/44 v úseku Postřelmov - Rapotín“ naplňuje dle bodu 9.4, *kategorie I* (Novostavby, rozšiřování a přeložky silnic a místních komunikací o čtyřech a více jízdních pruzích, včetně rozšíření nebo přeložek stávajících silnic nebo místních komunikací o dvou nebo méně jízdních pruzích na silnici nebo místní komunikace o čtyřech a více jízdních pruzích, o délce 10 km a více), přílohy č. 1 k zákonu č. 100/2001 Sb., o posuzování vlivů na životní prostředí a o změně některých souvisejících zákonů (zákon o posuzování vlivů na životní prostředí), ve znění pozdějších předpisů (dále jen „zákon“).

Podle § 7 zákona bylo provedeno zjišťovací řízení, jehož cílem bylo upřesnění informací, které je vhodné uvést do dokumentace vlivů záměru na životní prostředí (dále jen dokumentace).

Na základě provedeného zjišťovacího řízení dospěl příslušný úřad k závěru, že dokumentaci dle přílohy č. 4 k cit. zákonu je nutné zpracovat především s důrazem na následující oblasti:

1. soulad s platným územním plánem VÚC Jeseníky a platnými územně plánovacími dokumentacemi dotčených obcí,
2. problematiku ochrany vod,
3. problematiku ochrany ovzduší,
4. problematiku ochrany ZPF,
5. problematiku ochrany přírody,
6. problematiku hluku,
7. problematiku myslivosti,
8. problematiku archeologického výzkumu.

Dále je nutno v dokumentaci zohlednit a vypořádat všechny relevantní požadavky na doplnění, připomínky a podmínky, které jsou uvedeny v došlých vyjádřeních (viz přílohy).

Odůvodnění:

Ke zveřejněnému oznámení se v rámci zjišťovacího řízení vyjádřili:

- Olomoucký kraj,
- Obec Sobotín,
- Krajský úřad Olomouckého kraje, odbor životního prostředí a zemědělství,
- Městský úřad Zábřeh, odbor životního prostředí,
- Městský úřad Šumperk, odbor životního prostředí,
- Archeologický ústav AV ČR,
- Krajská hygienická stanice Olomouckého kraje – územní pracoviště Šumperk,
- ČIŽP OI Olomouc,
- Obvodní báňský úřad,
- Ministerstvo životního prostředí, odbor ochrany vod,
- Ministerstvo životního prostředí, odbor ochrany ovzduší,
- Ministerstvo zdravotnictví, Český inspektorát lázní a zříděl,
- Ministerstvo zemědělství, odbor státní správy, hospodářských úprav a ochrany lesů.

Příslušný úřad obdržel řadu relevantních odůvodněných připomínek a požadavků ke zpracování dokumentace vlivů záměru na životní prostředí dle přílohy č. 4 k cit. zákonu. S přihlédnutím k těmto požadavkům byly příslušným úřadem specifikovány výše uvedené oblasti.

S ohledem na počet dotčených správních úřadů a dotčených územních samosprávných celků doporučuje příslušný úřad počet dokumentací pro předložení na **20 kusů**.

Závěr zjišťovacího řízení nenahrazuje vyjádření dotčených správních úřadů, ani příslušná povolení podle zvláštních předpisů. Závěr zjišťovacího řízení není rozhodnutím vydaným ve správním řízení a nelze se proti němu odvolat.

Ministerstvo životního prostředí
odbor výkonu státní správy VIII
pracoviště Tř. Kosmonautů 10
772 00 Olomouc

František Ondráš

Ing. František Ondráš
ředitel odboru výkonu státní správy VIII

Přílohy:

- kopie vyjádření Olomouckého kraje ze dne 11. 12. 2007,
- kopie vyjádření Obce Sobotín ze dne 12. 12. 2007,
- kopie vyjádření Obvodního báňského úřadu ze dne 10. 12. 2007,
- kopie vyjádření Krajského úřadu Olomouckého kraje, odboru životního prostředí a zemědělství, ze dne 19. 12. 2007,
- kopie vyjádření Městského úřadu Zábřeh, odboru životního prostředí, ze dne 20. 12. 2007,
- kopie vyjádření Městského úřadu Šumperk, odboru životního prostředí, ze dne 20. 12. 2007,
- kopie vyjádření Městského úřadu Šumperk, odboru výstavby, oddělení státní památkové péče, ze dne 30. 11. 2007,
- kopie vyjádření Ministerstva zemědělství, odboru státní správy, hospodářských úprav a ochrany lesů, ze dne 28. 11. 2007,
- kopie vyjádření Krajské hygienické stanice Olomouckého kraje – územního pracoviště Šumperk, ze dne 21. 12. 2007,
- kopie vyjádření ČIŽP OI Olomouc ze dne 7. 1. 2008,
- kopie vyjádření Ministerstva životního prostředí, odboru ochrany vod, ze dne 12. 12. 2007,
- kopie vyjádření Ministerstva životního prostředí, odboru ochrany ovzduší, ze dne 4. 12. 2007,
- kopie vyjádření Ministerstva zdravotnictví, Českého inspektorátu lázní a zřidel, ze dne 5. 12. 2007,
- kopie vyjádření Archeologického ústavu AV ČR ze dne 29. 11. 2007.

Obdrží:

oznamovatel, dotčené správní úřady, dotčené územní samosprávné celky

KU



1.náměstek hejtmána
Ing. Pavel Horák
Jeremenkova 40a
779 11 Olomouc
tel.: +420 585 508 850
fax: +420 585 508 851
e-mail: p.horak@kr-olomoucky.cz
www.kr-olomoucky.cz

MINISTERSTVO
ŽIVOTNÍHO PROSTŘEDÍ ČR
OVSS VIII

Došlo dne/ čas přijetí: 19 -12- 2007 Počet listů/ příloh:

Číslo jednací:/ENV/.....
3469

Ministerstvo životního prostředí
OVSS VIII
Kosmonautů 10
772 00 Olomouc

VÁŠ DOPIS Č.J./ZE DNE
570/2693/1/07/Ku
23. 11. 2007

NAŠE Č.J.
KUOK/118643-2/2007/7129
(208.0-V/5)

VYŘIZUJE/TEL.
Ing.Grillová
583 391 218

OLOMOUC
11. 12. 2007

Posuzování vlivů na životní prostředí podle zákona č. 100/2001 Sb. ve znění zákona č. 93/2004 Sb. záměru „Přeložka silnice I/11 a I/44 v úseku Postřelmov - Rapotín“

Olomouckému kraji bylo dne 27.11.2007 doručeno Vaše sdělení ze dne 23.11.2007 č.j. 570/2693/1/07/Ku o zahájení zjišťovacího řízení dle § 7 zákona č. 100/2001 Sb. o posuzování vlivů na životní prostředí, ve znění pozdějšího předpisu (dále jen zákon o posuzování vlivů na životní prostředí), jehož cílem je zjištění, zda investiční záměr „Přeložka silnice I/11 a I/44 v úseku Postřelmov - Rapotín“ má být posuzován dle citovaného zákona. Bylo předloženo **oznámení záměru** zpracované v souladu s ust. § 6 zákona o posuzování vlivů na životní prostředí a v rozsahu přílohy č. 3 citovaného zákona. Oznámení záměru předkládá investor – firma *Ředitelství silnic a dálnic ČR*, se sídlem *Na Pankráci 546/56, 145 05 Praha 4*. Oznámení obsahuje náležitosti, které dostatečně objasňují výše uvedený investiční záměr.

Jedná se o novostavbu směrově dělené čtyřpruhové silnice I. třídy o délce 14 km ve zcela novém koridoru, která bude přeložkou peážového úseku stávajících silnic I/11 a I/44 mezi obcemi Postřelmov a Rapotín. Součástí budou tři mimoúrovňové křižovatky, přeložky komunikací nižší třídy a přivaděč do města Šumperk.

Investiční záměr je v zásadním souladu se strategickým dokumentem – Programem rozvoje územního obvodu Olomouckého kraje a není v rozporu s Pokyny pro zpracování návrhu ZÚR pro území Olomouckého kraje schválenými Zastupitelstvem Olomouckého kraje dne 5. 3. 2007.

Vzhledem k platnému územnímu plánu VÚC Jeseníky včetně jeho 1. změny upravenému v rozsahu dle § 187 odst. 7 zákona č. 183/2006 Sb., o územním plánování a stavebním řádu v platném znění s účinností od 1.1.2007, a k platným územně plánovacím dokumentacím dotčených obcí jsou na posuzované trase (zejména u 2. a 3. varianty obchvatu Dolní Studénky, MÚK Šumperk-jih a přivaděče do Šumperka) odchylky, které musí být řádně projednány.

Vzhledem k této skutečnosti zastáváme názor, že je **nutno dále tento investiční záměr posuzovat podle zákona č. 100/2001 Sb., o posuzování vlivů na ŽP ve znění pozdějšího předpisu v celém rozsahu.**

S pozdravem

5

Obec Sobotín



12.12.07

Obec Sobotín
Sobotín č. 89
788 16 Sobotín
IČ: 00303348

MINISTERSTVO
ŽIVOTNÍHO PROSTŘEDÍ
OVSS VIII

Telefon 583 237 151
583 237 153
Fax 583 237 153
E-mail podatelna@sobotin.cz

Došlo dne/ čas přijetí: 17-12-2007 Počet listů/ příloh: 1 x

Číslo jednací: 3439 JENV/.....

Vaše sp.zn. : 381
Vaše č.j. : 570/2693/11/07/Ku
Ze dne : 23.11.2007
Naše č.j. : 1753/07
Vyřizuje : Miroslav Krňávek

Ministerstvo životního prostředí
Odbor výkonu státní správy VIII
Ing. Kamila Kudelová
Kosmonautů 10
772 00 Olomouc

Vyjádření

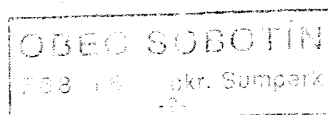
Na základě Vašeho dopisu shora uvedeného čísla jednacího ve věci „Přeložka silnice I/11 a I/44 v úseku Postřelmov – Rapotín“ sdělujeme následující :

- Předložený projekt není v souladu se schváleným a platným územním plánem obce, kde tato komunikace již je zahrnuta
 - Napojení stávající silnice I/11 v katastrálním území Petrov nad Desnou a nové komunikace na nájezdu MÚK Rapotín a napojení komunikací místního charakteru je řešeno na úkor klidové zóny v plánované zástavbě rodinných domů. Původní návrh nové komunikace dle územního plánu toto území čtí a obchází je pouze okrajově s tím, že středová komunikace není průjezdná, ale slepá s přihlédnutím k pouhé účelovosti pro dané plánované sídliště.
 - Napojení nové komunikace I/44 na stávající komunikaci I/44 taktéž není v souladu s územním plánem. Převádí neúměrná provoz (viz tabulka průjezdů vozidel) do míst, kde byly v rámci obce klidové zóny s výskytem bažantů, králíků a smčích zvěře.
 - Taktéž nové těleso komunikace bude bránit přirozenému odtoku vod při větších deštích, a jamám tání, kdy vlivem rozlité po polích případným přetečením vody přes těleso komunikace, které je ve stejné niveletě s ostatním terénem nedochází k usměrnění a vzniku škod. Takto přirozeně a pomalu odchází vody z několika desítek hektarů ploch.
- Dále je nezbytné zmínit, že nově plánovaná komunikace prochází pozemky ekologicky hospodařících zemědělců s převahou pasteveckého způsobu chovu skotu se značnými počty zvířat. Z toho důvodu je nezbytné navrhnout v rámci výstavby taková opatření, která by zamezila případnému vniku zvířat na komunikaci a tím vzniku dopravních nehod.
- Navržená komunikace dále zruší nebo velice negativně ovlivní vrt, jako jediný zdroj vody pro plnění vodojemu nad zemědělským zařízením v prostoru MÚK Rapotín, sloužící k jeho zásobování.

Na základě shora uvedených skutečností požadujeme :

- Zachovat umístění nově plánované komunikace v souladu s platným územním plánem obce a zachovat i jednotlivá místa a způsoby napojení stávajících komunikací .
- Zajistit v rámci PD přirozený odtok povrchových vod tak, aby při jeho jednostranném usměrnění nedošlo ke škodám na majetku.
- Zajistit komunikaci proti vnikání hospodářských a lesních zvířat v prostorách kde protíná pastevecké lokality s výskytem velkého počtu zvířat
- Zajistit ochranu vodního zdroje, případně vybudování nového pro zemědělské zařízení v k.ú. Petrov nad Desnou.

V Sobotíně dne 11.12.2007



Josef Širáň
starosta



OBVODNÍ BÁŇSKÝ ÚŘAD V BRNĚ

CEJL 13, 601 42 BRNO

MINISTERSTVO
STÁTNÍHO PROSTŘEDÍ ČR
OV88 VIII

14.12.2007

Podpis /
MPS

3427

Podací:/ENV/.....

MŽP ČR

Odbor výkonu státní správy VIII

Kosmonautů 10

772 00 Olomouc

Váš dopis značky /ze dne
570/2693/07/Ku / 23.11.2007

Naše značka
08936/2007/01/001

Vyřizuje
Ing. Šabatka

V Brně
10.12.2007

Věc: Posuzování vlivu na životní prostředí podle zákona č. 100/2001 Sb., ve znění pozdějších předpisů – zahájení zjišťovacího řízení a zveřejnění informací podle § 16 - sdělení

K Vašemu přípisu ve výše uvedené věci ze dne 27.11.2007, evidovanému OBÚ v Brně pod č.j. 8936/07 ve výše uvedené věci, zdejší úřad jako orgán státní báňské správy, podle ustanovení § 39 odst. 1 zákona č. 61/1988 Sb., o hornické činnosti, výbušninách a o státní báňské správě, ve znění pozdějších předpisů (dále jen zákon č. 61/1988 Sb.),

s d ě l u j e :

1. Podle evidence dobývacích prostorů vedené zdejším úřadem v souladu s ustanovením § 29 odst. 3 zákona č. 44/1988 Sb., o ochraně a využití nerostného bohatství (horní zákon), ve znění pozdějších předpisů, v k.ú. Bludov v Olomouckém kraji

j e e v i d o v á n

dobývací prostor stanovený podle ustanovení § 27 odst. 1 zákona č. 44/1988 Sb., o ochraně a využití nerostného bohatství (horní zákon), ve znění pozdějších předpisů (dále jen DP), a to:

DP Bludov, ev.č. 6 0347, stanovený pro organizaci Bludovit, s.r.o., se sídlem Brno, Dukelská třída 116/38, PSČ 61400, IČ: 49974751.

2. Ve výše uvedeném DP je v současnosti ve smyslu ustanovení §2 písm. c) zákona č. 61/1988 Sb. realizována hornická činnost povolená rozhodnutím Obvodního báňského úřadu v Brně, č.j. 3258/95.

3. Zdejší úřad k výše uvedené věci, tj. posuzování vlivu na životní prostředí podle zákona č. 100/2001 Sb. ve znění pozdějších předpisů – zahájení zjišťovacího řízení a zveřejnění informací podle § 16 – „Přeložka silnice I/11 a I/44 v úseku Postřelmov – Rapotín“ - **nemá námitek.**

S pozdravem

" Zdař Bůh"

OBVODNÍ BÁŇSKÝ ÚŘAD

Cejl 13
601 42 BRNO

Ing. Jiří Janas, Ph.D.
předseda

Obvodního báňského úřadu v Brně

Za správnost vyhotovení:
Ing. Vladimír Šabatka – obvodní báňský inspektor

1. 211

Krajský úřad Olomouckého kraje
Odbor životního prostředí a zemědělství
779 11 Olomouc, Jeremenkova 40a

Č.j.: KUOK 125731/2007
Sp.zn.: KÚOK/118646/2007/OŽPZ/7265
Sp. a sk. znak: 208.4-V5
Vyřizuje: Mgr. Vojtěch Cvek
tel: 585 508 632
fax: 58 55 08 424
e-mail: v.cvek@kr-olomoucky.cz

V Olomouci dne 19. 12. 2007

Ministerstvo životního prostředí
Odbor výkonu státní správy VIII
Kosmonautů 10
772 00 Olomouc
ŽIVOTNÍHO PROSTŘEDÍ ČR
OVSS VIII

Došlo dne/
čas přijetí: 28-12-2007 Počet listů/
příloh: 1/2

Číslo jednací: 3563 /ENV/

Vyjádření Krajského úřadu Olomouckého kraje, Odboru životního prostředí a zemědělství, k oznámení záměru „Přeložka silnice I/11 a I/44 v úseku Postřelmov - Rapotín“, podle zákona č. 100/2001 Sb., o posuzování vlivů na životní prostředí a o změně některých souvisejících zákonů (zákon o posuzování vlivů na životní prostředí), ve znění pozdějších předpisů.

Podáním ze dne 27. 11. 2007, zn.: 570/2693/I/07/Ku, bylo Krajskému úřadu Olomouckého kraje, Odboru životního prostředí a zemědělství (dále je „krajský úřad“), doručeno oznámení o zahájení zjišťovacího řízení záměru „Přeložka silnice I/11 a I/44 v úseku Postřelmov - Rapotín“, dle zákona č. 100/2001 Sb., o posuzování vlivů na životní prostředí, ve znění pozdějších předpisů, s náležitostmi dle přílohy č. 3 zákona o posuzování vlivů na životní prostředí.

Krajský úřad, jako dotčený správní úřad, tímto k výše uvedenému oznámení záměru zasílá své písemné vyjádření.

Oddělení lesnictví – zpracoval: Ing. Jan Musil (tel. 585 508 412):

Bude vítána varianta 1, kdy dochází k minimálnímu záboru PUPFLu.

Oddělení ochrany přírody

Orgán ochrany zemědělského půdního fondu – zpracoval: RNDr. Michal Buriánek (tel. 585 508 622)

Bez připomínek.

Orgán ochrany přírody – zpracoval: RNDr. Petr Vala (tel. 585 508 641)

Bez připomínek.

Oddělení vodního hospodářství

Vodoprávní úřad: zpracoval Mgr. Alois Juránek (tel. 585 508 643)

Vodoprávní úřad prostudoval předložené oznámení o posuzovaném záměru dle ust. § 6 zákona č. 100/2001 Sb., o posuzování vlivů na životní prostředí, ve znění pozdějších předpisů (dále jen oznámení) a upozorňuje na tyto skutečnosti:

- a) V zájmovém území se nachází několik vodních zdrojů, ochranná pásma přírodních léčivých zdrojů lázeňských míst a CHOPAV - Chráněné oblasti přirozené akumulace vod - Kvartéru řeky Moravy.
- b) Voda odtékající z povrchu vozovky bude obsahovat řadu kontaminantů, které budou mít negativní vliv na jakost povrchových vod.
- c) Záměr bude představovat potenciální zdroj znečištění podzemních vod posypovými solemi v zimním období a ropnými látkami z úkapů vozidel.
- d) Zářezy zasahující pod hladinu podzemní vody mohou vyvolat změnu režimu podzemních vod.
- e) Stavba je navržena v záplavovém území vodního toku Desná, které bylo vyhlášeno rozhodnutím OkÚ Šumperk, referátu životního prostředí č.j. Voda 2528/98-KI-231/2 ze dne 23. 9. 1998 a v záplavovém území významného vodního toku Morava, které bylo vyhlášeno rozhodnutím KÚOK č.j.: KUOK/6388/04/OŽPZ/339 ze dne 17. 9. 2004.
- f) Záměr protíná 8 ochranných pásem vodních zdrojů a ochranné pásmo přírodních léčivých zdrojů lázeňského místa Velké Losiny. V Úseku II Varianta 3 přímo zasahuje a likviduje vrt HV 1. V Úseku III záměr zasahuje do významného vodního zdroje Luže (zdroj pitné vody pro město Šumperk) z hlediska kvality, kapacity a havarijního zabezpečení v jeho nejcennější partii a došlo by také k jeho likvidaci (vrt HVŠ 13).

Z výše uvedených důvodů, zejména velkému potenciálnímu riziku ohrožení jakosti povrchových a podzemních vod, režimu podzemních vod, narušení ochranných pásem vodních zdrojů a totální likvidaci dvou vodních zdrojů pro zásobování obyvatelstva pitnou vodou, vodoprávní úřad KÚOK s předloženým záměrem NESOUHLASÍ.

Upozornění: Příslušným vodoprávním úřadem pro vyjádření dle ust. § 18 odst. 1 vodního zákona je MěÚ Zábřeh a MěÚ Šumperk.

Orgán státní správy rybářství: Ing. Marcel Klauda (tel. 585 508 625):

Při zásazích do vodních toků (stavby mostů) je nutno stavební práce ohlásit místní organizaci českého rybářského svazu pro případný transfer ryb a dodržovat v maximální možné míře technologické postupy, při nichž není příliš zasahováno do toku.


Oddělení ochrany životního prostředí

- orgán odpadového hospodářství - zpracoval Ing. František Sedláček (tel. 585 508 408):

Bez připomínek

- orgán ochrany ovzduší – zpracovala Ing. Věra Popelková (tel. 585 508 656):

1. Součástí předložené dokumentace nebyla vlastní rozptylová studie
2. Jak je uvedeno v předloženém oznámení, realizací stavby nebude docházet k překračování platných imisních limitů. Jako problematická se může jevit oblast hodnot pro denní (24 hod.) průměrnou imisní koncentraci u částic PM10.
3. Z hlediska znalosti místních poměrů při posuzování staveb je dále nutné respektovat stanoviska místně příslušných orgánů obcí, které jsou ve smyslu ustanovení § 50 odst. 1 písm. a) zákona, dotčenými správními orgány v územním, stavebním a jiném řízení podle stavebního zákona a vydávají stanoviska pro účely kolaudačního souhlasu z hlediska ochrany ovzduší u malých stacionárních zdrojů.
4. Z předložených materiálů vyplývá, že součástí staveb nebudou stacionární zdroje znečišťování ovzduší.
5. Plošným zdrojem znečištění ovzduší v době výstavby budou zejména emise poletavého prachu na ploše odpovídající výměře staveniště. Tyto emise budou vznikat pojezdem nákladních automobilů na komunikacích a v prostoru staveniště a provozem stavebních mechanismů při zemních pracích. Prašnost související se stavební činností je nepravidelná, krátkodobá z hlediska imisních koncentrací nahodilá. Působení plošného zdroje bude přechodné přesto bude nutné jej minimalizovat souborem technicko a organizačních opatření např.: odstraňovat mechanické nečistoty a další nečistoty (zeminy) ulpělé na podvozcích vozidel a stavebních mechanismů; provádět pravidelnou očistu znečištěných komunikací při výstavbě aj....
6. Z hlediska orgánu ochrany ovzduší dojde realizací projektu k negativnímu ovlivnění pohody bydlení pro obyvatele všech dotčených obcí především pak u obyvatel obcí Sudkov, Dolní Studénky a Vikýřovice.



Ing. Josef Veselský
vedoucí odboru životního prostředí a zemědělství
Krajského úřadu Olomouckého kraje



100058/2007

Ch. Lu
H. Mh

Městský úřad Zábřeh

Odbor správní

Oddělení životního prostředí

Masarykovo náměstí č. 6, 789 01 Zábřeh

Tel.: 583 468 111, GSM: 603 414 639, fax: 583 416 505

č.j. 2007/2836/ZP-MUZB

V Zábřehu 20.12.2007

Vyřizuje: Bc. Hýblová, Ing. Černý, Ing. Hermanová, Šváb, DiS. MINISTERSTVO

Tel.: 583 468 250-255

ZIVOTNÍHO PROSTŘEDÍ ČR

E-mail: khyblova@muzabreh.cz; svab@muzabreh.cz; cerny@muzabreh.cz; hermanova@muzabreh.cz

Dodlo dne/ Počet listů
čas příjmu: 27 -12- 2007 příloh: 1 X

Ministerstvo životního prostředí
Odbor výkonu státní správy VIII
Tř. Kosmonautů 10, 772 00 Olomouc

Číslo jednací: 3557 /ENV/

Věc: „Přeložka silnice I/11 a I/44 v úseku Postřelmov – Rapotín“ - stanovisko k oznámení záměru podle zákona č. 100/2001 Sb., o posuzování vlivů na životní prostředí a o změně některých souvisejících zákonů, ve znění pozdějších předpisů.

STANOVISKO

Městský úřad Zábřeh, oddělení životního prostředí, obdržel dne 27. 11. 2007 z Ministerstva životního prostředí, Odboru výkonu státní správy VIII Olomouc, dokumentaci o hodnocení vlivů na životní prostředí podle zákona č. 100/2001 Sb., ve znění pozdějších předpisů o záměru „Přeložka silnice I/11 a I/44 v úseku Postřelmov – Rapotín“. Investorem záměru je Ředitelství silnic a dálnic, Na Pankráci 56, 145 05 Praha 4, IČ: 65993390. Zhotovitelem dokumentace je HBH projekt – projektová kancelář pro dopravní a inženýrské stavby, Kabátníkova 5, 602 00 Brno.

Stručná charakteristika záměru:

Předmětem posuzovaného záměru je „Přeložka silnice I/11 a I/44 v úseku Postřelmov – Rapotín“. Jedná se o stavbu: čtyřpruhové silnice I. třídy v délce 14.000 km (km 16,500 – 30,500), šířkové uspořádání v kategorii S 24,5/100; mimoúrovňové křižovatky MÚK Postřelmov, Šumperk – jih, Plechy, Rapotín; přivaděč města Šumperk – silnice I. třídy, kategorie S 11,5/80; přeložky silnic I. třídy:

- 1.) silnice I/44 Postřelmov – Bludov – převedení na silnici II. třídy, Kategorie S 7,5/70
- 2.) silnice I/11 MÚK Rapotín – směr Bruntál – silnice I. třídy, kategorie S 11,5/70
- 3.) silnice I/44 MÚK Rapotín – směr Jeseník – silnice I. třídy, kategorie S 11,5/80

Rosah záměru také obsahuje vyvolané přeložky silnic nižších tříd, polních cest a inženýrských sítí. Celý záměr je situován do k. ú. Bludov, Dolní Studénky, Nový Malín, Petrov nad Desnou, Postřelmov, Rapotín, Sudkov, Šumperk, Vikýřovice.

Posuzovaný záměr bude veden v převážné míře přes pozemky zemědělského půdního fondu (ZPF), částečně budou dotčeny „ostatní plochy“ a minimálně se záměr dotkne pozemků určených k plnění funkcí lesa (PUPFL). Celkový zábor činí cca 120 ha. Během výstavby a provozu stavby budou vznikat následující typy odpadních vod: dešťové, splaškové, technologické a provozní odpadní vody, extravičarované odpadní vody (vznikají vlivem přívalových dešťů). Během výstavby navrhovaných silničních úseků budou vznikat následující odpady: nebezpečné odpady a ostatní odpady.

Stanovisko vodoprávního úřadu:

(Ing. Iva Hermanová, tel.: 583 468 252)

Oddělení životního prostředí Městského úřadu Zábřeh jako příslušný vodoprávní úřad správního obvodu s rozšířenou působností Zábřeh podle § 104 odst. 2 písm. c) a 106 zákona č. 254/2001Sb., o vodách a o změně některých zákonů (vodní zákon), ve znění pozdějších předpisů k výše uvedenému sděluje následující:

1. trasa navrhované přeložky kříží několik vodních toků a prochází záplavovým územím, vzhledem k tomu podléhá předemtná akce vydání souhlasu vodoprávního úřadu dle § 17 odst. 1 písm. a) a c) vodního zákona. Souhlas je vydáván příslušným vodoprávním úřadem formou rozhodnutí na základě žádosti investora stavby nebo jeho zplnomocněného zástupce.

- stavba zasahuje velmi malou částí do správního obvodu obce s rozšířenou působností Zábřeh, podle § 115 odstavce 18 vodního zákona - zasahuje-li vodní dílo nebo činnost do správních obvodů několika vodoprávních úřadů, je k řízení příslušný ten vodoprávní úřad, v jehož správním obvodu leží rozhodující část tohoto vodního díla nebo v jehož správním obvodu se má vykonat rozhodující část činnosti. Bude proto záležet na posouzení předmětné akce (celé stavby, nebo etapy), z tohoto hlediska a z něho vyplývající dohodě mezi vodoprávními úřady – Šumperk, Zábřeh (případně i dalších), který orgán je příslušný k vodoprávnímu řízení a vydání příslušných rozhodnutí (souhlasů, vyjádření) – v pochybnostech rozhoduje nadřízený vodoprávní úřad.
- celou stavbu včetně odvedení dešťových vod z komunikace je potřeba realizovat tak, aby nedocházelo k negativnímu ovlivnění odtokových poměrů, ani ke zhoršení jakosti povrchových a podzemních vod v dané lokalitě, dále je nutné rozlišit zda nepodléhá povolení dle příslušných ustanovení zákona č. 13/1997Sb., o pozemních komunikacích.
- v rámci stavby budou respektovány stávající vodohospodářské sítě a objekty, které budou zaměřeny před zahájením stavby kompetentním pracovníkem jejich správce.
- mechanizační prostředky užívané na stavbě musí být v dobrém technickém stavu a musí být dodržena preventivní opatření k zabránění případným únikům či úkapům ropných látek.

Upozornění: Stanovisko není vyjádřením dle § 18 vodního zákona, není ani rozhodnutím ve správním řízení a nenahrazuje povolení nebo souhlas vodoprávního úřadu vydaný podle tohoto zákona.

Stanovisko orgánu odpadového hospodářství:

(Bc. Květoslava Hýblová, tel: 583 468 254)

Městský úřad Zábřeh, oddělení životního prostředí, jako příslušný orgán veřejné správy v oblasti nakládání s odpady, vydává toto stanovisko:

- Při výstavbě a provozu musí být minimalizovány veškeré dopady na životní prostředí.** S veškerými odpady vzniklými během akce i během provozu bude nakládáno v souladu se zákonem č. 185/2001 Sb., o odpadech a o změně některých dalších zákonů, v platném znění a jeho prováděcími předpisy.
- Vzhledem ke vzniku nebezpečných odpadů během výstavby a provozu, je nutné mít „*Souhlas k nakládání s nebezpečnými odpady*“ dle zákona o odpadech, který na základě písemné žádosti vydá příslušný úřad. Souhlas musí být vyřízen před vznikem nebezpečného odpadu (musí mít prováděcí firma během výstavby a provozovatel během provozu).

Stanovisko orgánu ochrany přírody:

(Ing. Tomáš Černý, tel: 583 468 255)

Do správního obvodu ORP Zábřeh trasa rychlostní silnice zasahuje v k.ú. Postřelmov úsekem o délce cca 1 km. Podle názoru orgánu ochrany přírody, z hlediska možných střetů se zájmy chráněnými zákonem č. 114/1992 Sb., o ochraně přírody, ve znění pozdějších předpisů, je trasa silnice vedena optimálně. Dotčení významného krajinného prvku, vodního toku Morava, případně narušení funkce nadregionálního biokoridoru lze minimalizovat dostatečně dlouhým mostním objektem.

Stanovisko orgánu ochrany ovzduší:

(Bc. Květoslava Hýblová, tel: 583 468 254)

Městský úřad Zábřeh, oddělení životního prostředí, jako příslušný orgán veřejné správy v oblasti ochrany ovzduší, vydává toto stanovisko:

V rámci výstavby bude prováděcí firma dělat veškerá dostupná opatření k zamezení obtěžování okolí prachem.

Stanovisko z hlediska ochrany ZPF:

(Miroslav Šváb, DiS., tel. 583 468 250)

MěÚ Zábřeh, oddělení životního prostředí jako orgán ochrany zemědělského půdního fondu vám sděluje, že stavbou „Přeložka silnice I/11 a I/44 v úseku Postřelmov - Rapotín“ dojde k záboru zemědělských pozemků. Na základě výše uvedené skutečnosti požádá investor před vydáním územního rozhodnutí nebo stavebního povolení v souladu s ustanovením § 9 odst. 6 zákona č. 334/1992 Sb., o ochraně zemědělského půdního fondu, ve znění pozdějších předpisů (dále jen zákon) o udělení souhlasu k trvalému odnětí zemědělské půdy ze ZPF a souhlasu s návrhem trasy podle ustanovení § 7 odst. 3 zákona.

Stanovisko orgánu státní správy lesů:

(Ing. Tomáš Černý, tel: 583 468 255)

Dotčení pozemků určených k plnění funkcí lesa postačí ošetřit ve správních řízeních podle zvláštního zákona.

Květoslava Hýblová
vedoucí oddělení životního prostředí



Bc. Květoslava Hýblová
vedoucí Oddělení životního prostředí



Město Šumperk
Městský úřad Šumperk
nám. Míru 1
787 93 Šumperk

Pracoviště: Jesenická 31

Odbor / oddělení: Odbor životního prostředí / odd. přírody, lesů a zem.

Telefon: (+420) 583 388 111

Fax: (+420) 583 213 587

MINISTERSTVO
ŽIVOTNÍHO PROSTŘEDÍ ČR

OVOS VIII

Datum dne:
Čas přijetí:

21-12-2007

Počet listů:
příloh:



Váš dopis č.j.: 570/2693/I/07/Ku

Ze dne: 23.11.2007

Naše č.j.: MUSP 114669/2007

Naše Sp.Zn.: 114669/2007 ŽPR/MISM

Vyřizuje: Ing. Milena Smyčková

Telefon: (+420) 583 388 330

E-mail: milena.smyckova@musumperk.cz

Datum: 20.12.2007

Číslo jednací:

3509

ENVI
Ministerstvo životního prostředí
Odbor výkonu státní správy VIII
Kosmonautů 10
772 00 Olomouc

Věc: Vyjádření ke zjišťovacímu řízení (zákon č. 100/2001 Sb., ve znění pozdějších předpisů).

Týká se: Stavby „Přeložka silnice I/11 a I/44 v úseku Postřelmov – Rapotín“ v k.ú. Bludov, Dolní Studénky, Nový Malín, Petrov nad Desnou, Sudkov, Šumperk, Vikyřovice.

Odbor životního prostředí Městského úřadu Šumperk obdržel dne 27.11.2007 oznámení Ministerstva životního prostředí, odboru výkonu státní správy VIII, Olomouc, o zahájení zjišťovacího řízení ve věci výše citovaného záměru.

Jedná se o novostavbu směrově dělené čtyřpruhové silnice I. třídy o délce 14 km ve zcela novém koridoru. Součástí budou tři mimoúrovňové křižovatky, přeložky komunikací nižší třídy a přivaděč do města Šumperk. Záměr je rozdělen na tři úseky – I. a II. úsek je invariantní, II. úsek v oblasti Dolních Studének je řešen ve třech variantách. Varianta 1 je vedena nejbližší k obci Dolní Studénky (v celé délce po levém břehu řeky Desné), 2. varianta je vedena o 100 m severněji a 3. varianta o 400 m severněji od varianty 1. Záměr je veden především po zemědělských pozemcích.

Městský úřad Šumperk, odbor životního prostředí, jako dotčený správní úřad, vydává k uvedenému záměru následující vyjádření:

Ochrana přírody

V zájmovém území se nachází skladebné prvky ÚSES všech úrovní, evropský významná lokalita (EVL) zařazená do národního seznamu „Horní Morava“ (mihule potoční) a dále významné krajinné prvky ze zákona (především vodní toky a jejich údolní nivy, les).

Z hlediska ochrany přírody a krajiny je třeba, aby dokumentace vlivů záměru na životní prostředí především zahrnovala:

- stav flóry a fauny v daném území (na základě provedených průzkumů) včetně vyhodnocení vlivů záměru na faunu a flóru a vlivu na EVL Horní Morava
 - vyhodnocení vlivu na ÚSES,
 - vyhodnocení zásahů do VKP (především zásahy do vodních toků, údolních niv, lesa),
 - zhodnocení vlivu akce na krajinný ráz,
- a to včetně navržení příslušných kompenzačních opatření.

Vodoprávní úřad

Záměr zasahuje do CHOPAV Kvartér řeky Moravy. Dochází ke střetu s následujícími vodními toky: Morava, Bludovský potok, Desná, Sudkovský potok, Bratrušovský potok, Malinský potok, Hraběšický potok, Račí potok, Merta. V zájmovém území se nachází několik vodních zdrojů (vodní zdroj Postřelmov, vrt Bělidlo a HV1, prameniště Luže – včetně ochranných pásem).

V dokumentaci vlivů záměru na životní prostředí je třeba se zaměřit také na posouzení:

- ovlivnění odtokových poměrů stavbou silnice umístěné v záplavovém území vodního toku Desná,
- vlivu na protipovodňovou ochranu obcí,
- ovlivnění vodních zdrojů a jejich ochranných pásem I. a II. stupně – ve vztahu k dotčení vodních zdrojů je třeba, aby dokumentace obsahovala i návržení odpovídajícího náhradního vodního zdroje.

Zemědělský půdní fond

Záměrem bude dotčen zemědělský půdní fond (celkem cca 120 ha). Vzhledem k rozsahu stavby a dotčení zemědělského půdního fondu je třeba podrobně vyhodnotit důsledky navrhovaného řešení na zemědělský půdní fond.

Státní správa lesů

Rozsah dotčení pozemků určených k plnění funkce lesa je 0,5 ha. -
Bez připomínek.

Státní správa myslivosti

Uvedená navrhovaná silnice protíná 4 honitby: Sudkov – Dolní Studénky, Králec – Senová, Nový Malín a Petrov nad Desnou.

V honitbách Sudkov – Dolní Studénky a Králec – Senová trasa silnice prochází lokalitami s velkým výskytem drobné zvěře zajíce polního a bažanta obecného. V honitbách Nový Malín a Petrov nad Desnou trasa silnice prochází lokalitami s vyšším výskytem zajíce polního.

Z dalších druhů se může v uvedených honitbách plánované přeložky silnice vyskytovat koroptev polní.

Státní správa myslivosti proto doporučuje, aby dokumentace vlivů záměru na životní prostředí také obsahovala vyhodnocení vlivu na populaci zajíce polního, bažanta obecného a koroptve polní.

Odpadové hospodářství

Bez připomínek.

Ochrany ovzduší

Městský úřad Šumperk, odbor životního prostředí, orgán ochrany ovzduší, má k předloženému oznámení následující připomínky a požadavky:

- Zaměřit se na hodnocení kvality ovzduší města Šumperka před a po vybudování záměru v souvislosti se zařazením do oblasti se zhoršenou kvalitou ovzduší.
- Zapracovat opatření k minimalizaci vlivů z hlediska ochrany ovzduší.

(Pozn. Imisní limit pro znečišťující látku PM_{10} pro dobu průměrování 1 kalendářní rok je dle přílohy č.1 k nařízení vlády č. 597/2006 Sb. $40 \mu\text{g}\cdot\text{m}^{-3}$).

Městský úřad Šumperk
odbor životního prostředí
- 3 -

Lje 11

Ing. Milena Smyčková
vedoucí oddělení

Na vědomí:

SOJKA – Společnost pro obnovu jesenické krajiny, K. H. Máchy 14, 787 01 Šumperk
Občanské sdružení „Za životní prostředí“, Králec 11, 788 20 Dolní Studénky
Domo (MISM, ZDKL, ALTU, JADO, PEBO, REKR)

VÁŠ DOPIS ZN.: 570/2693/I/07/Ku
ZE DNE: 27.11.2007
NAŠE ZN.: **114552/2007VYS-PP/MOPA**
VYŘIZUJE: Monika Paulová DiS.
TEL.: 583388307
FAX: 583213587
E-MAIL: monika.paulova@musumperk.cz

Delelo dne/
čas přijat: - 3 -12- 2007 Počet listů/
příloh:
Číslo jednací: 3290 /ENV/.....

Ministerstvo životního prostředí
odbor výkonu státní správy VIII
Ing. Kudelová
Kosmonautů 10
77200 Olomouc

Č.J.: MUSP 115981/2007
DATUM: 30.11.2007

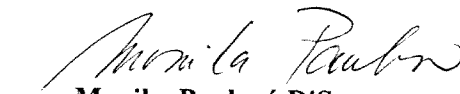
V Y J Á D Ř E N Í

Městský úřad Šumperk, odbor výstavby, oddělení státní památkové péče, jako místně a věcně příslušný orgán státní památkové péče ve smyslu § 29, odst. 2, zákona č. 20/1987 Sb., o státní památkové péči, ve znění pozdějších předpisů (dále jen „zákon o státní památkové péči“), obdržel dne 27.11.2007 oznámení Ministerstvo životního prostředí odbor výkonu státní správy VIII, Ing. Kudelová, Kosmonautů 10, 77200 Olomouc o zahájení zjišťovacího řízení a zveřejnění informací podle § 16 dle zákona č. 100/2001 Sb. ve znění pozdějších předpisů, ve věci: "**Přeložka silnice I/11 a I/44 v úseku Postřelmov - Rapotín**".

K zahájenému zjišťovacímu řízení Vám sdělujeme následující:

- nejedná-li se o kulturní památku či nemovitost v památkově chráněném území ve smyslu znění zákona č. 20/1987 Sb., v platném znění, **není orgán státní památkové péče oprávněn** vydávat rozhodnutí závazné stanovisko ani závazná stanoviska k předmětné stavbě;
- **předmětná stavba**, jak vyplývá z předložené dokumentace zpracované HBH projekt, Projektová kancelář pro dopravní a inženýrské stavby, Kabátníkova 5, Brno, srpen 2007, **se zájmů státní památkové péče dle § 14 odst. 1 ani 2, zákona č. 20/1987 Sb., o státní památkové péči, v platném znění, nedotýká.**

V souvislosti s danou stavbou upozorňujeme na znění § 22 odst. 1 a 2 zákona o státní památkové péči, kdy: má-li se provádět stavební činnost na území s archeologickými nálezy, jsou stavebníci již od doby přípravy stavby povinni oznámit tento záměr Archeologickému ústavu Akademie věd ČR v Brně, Královopolská ul. č. 147, Brno a umožnit jemu nebo oprávněné organizaci provést na dotčeném území záchranný archeologický výzkum. Termín zahájení zemních prací musí být této organizaci písemně ohlášen s dostatečným předstihem. Stavebník je tedy ze zákona povinen oznámit tyto práce na výše uvedenou adresu. (Tak jak je uvedeno v předloženém materiálu část C.1.6. Území historického, kulturního, nebo archeologického významu – odstavec 2).


Monika Paulová DiS.
vedoucí oddělení

Obdrží:

Ministerstvo životního prostředí, odbor výkonu státní správy VIII, Ing. Kudelová, Kosmonautů 10, 77200 Olomouc



MINISTERSTVO ZEMĚDĚLSTVÍ

MINISTERSTVO
ŽIVOTNÍHO PROSTŘEDÍ ČR
OV93 VIII

Došlo dne/ Počet listů/
čas přijat: - 3 - 12 - 2007 příloh:

Číslo jednací: 3291 /ENV/.....

**ODBOR STÁTNÍ SPRÁVY,
HOSPODÁŘSKÉ ÚPRAVY
A OCHRANY LESŮ
ČÍSLO ÚTVARU: 16210**

VÁŠ DOPIS ZN.: 570/2693/I/07/Ku
ZE DNE: 23. 11. 2007

SPISOVÁ ZN.: 381, skart. znak: A/10
NAŠE ČJ.: 45819/07-16210

VYŘIZUJE: RNDr. Friedl
TELEFON: 221 812 381
FAX: 221812991
E-MAIL: karel.friedl@mze.cz

ADRESA: TĚŠNOV 17, 117 05 PRAHA 1


DATUM: 28. 11. 2007

**Ministerstvo životního prostředí
Odbor výkonu státní správy VIII
Kosmonautů 10
772 00 Olomouc**

Věc: Posuzování vlivů na životní prostředí podle zákona č. 100/2001 Sb., ve znění pozdějších předpisů, vyjádření k zahájení zjišťovacího řízení o vlivu na životní prostředí záměru „Přeložka silnice I/11 a I/44 v úseku Postřelmov - Rapotín“.

Ministerstvo zemědělství jako dotčený správní úřad, podává podle § 4 odst. 1 zákona č. 100/2001 Sb., o posuzování vlivů na životní prostředí, ve znění pozdějších předpisů, vyjádření k zahájení zjišťovacího řízení k záměru „Přeložka silnice I/11 a I/44 v úseku Postřelmov - Rapotín“.

Předkládaný záměr přeložky silnice I/11 a I/44 v úseku Postřelmov - Rapotín, nepředstavuje podstatný zásah do pozemků určených k plnění funkcí lesa. Nároky na jejich zábor jsou minimalizovány. Pouze varianta 1 předpokládá zábor (cca 0,5 ha) těchto pozemků. Proto doporučujeme z uvedených variant preferovat variantu 2, nebo variantu 3, ve kterých není žádný zábor lesních pozemků požadován.

cc

Ing. Jirí John
ředitel odboru státní správy,
hospodářské úpravy a ochrany lesů

MINISTERSTVO
ZEMĚDĚLSTVÍ
Česká republika
117 05 Praha 1, Těšnov 17

4-kl

KRAJSKÁ HYGIENICKÁ STANICE OLOMOUCKÉHO KRAJE SE SÍDLEM V OLOMOUCI

územní pracoviště Šumperk, Lidická č.56, 787 01 Šumperk,
tel.: 583 214 314, fax: 583 213 684, e mail: podatelna@su.khsolc.cz

Čj. : 2007/1067/611.SU
Sp.zn.: 611.1 – S/10
Při písemném styku uvádějte naše č.j.

V Šumperku dne: 21. prosince 2007

Došlo dne/
čas přijat: - 8 - 01 - 2008

Počet listů/
příloh:*označen*

Číslo jednací:*49*...../ENV/.....

Ministerstvo životního prostředí
odbor výkonu státní správy VIII
Kosmonautů č.10
772 00 Olomouc

Stanovisko k zjišťovacímu řízení k oznámení záměru „Přeložka silnic I/11 a I/44 v úseku Postřelmov – Rapotín“, oznamovatel Ředitelství silnic a dálnic ČR Praha.

Na základě žádosti ze dne 23.11.2007 zn.570/2693/I/07/Ku o vydání vyjádření k zjišťovacímu řízení k záměru „Přeložka silnic I/11 a I/44 v úseku Postřelmov – Rapotín“, předložené Ministerstvem životního prostředí, odborem výkonu státní správy VIII, posoudila Krajská hygienická stanice Olomouckého kraje se sídlem v Olomouci, věcně a místně příslušná podle § 82 odst. 1, 2 písm. i) zákona č. 258/2000 Sb., o ochraně veřejného zdraví a o změně některých souvisejících zákonů, ve znění pozdějších předpisů, jako dotčený správní úřad ve smyslu § 77 tohoto zákona, při rozhodování ve věcech podle § 6 odst. 4 zákona č.100/2001 Sb., o posuzování vlivu na životní prostředí a o změně některých souvisejících zákonů, ve znění pozdějších předpisů, předložené oznámení k zjišťovacímu řízení k záměru „Přeložka silnic I/11 a I/44 v úseku Postřelmov – Rapotín“, oznamovatel Ředitelství silnic a dálnic ČR Praha.

Po zhodnocení souladu předloženého oznámení dotýkajícího se zájmů chráněných orgánem ochrany veřejného zdraví, s požadavky stanovenými zákonem č.258/2000 Sb., o ochraně veřejného zdraví a o změně některých souvisejících zákonů, ve znění pozdějších předpisů (dále jen zákon č. 258/2000 Sb.), vydává Krajská hygienická stanice Olomouckého kraje se sídlem v Olomouci toto

s t a n o v i s k o :

k předloženému oznámení záměru má orgán ochrany veřejného zdraví tuto zásadní připomínku a požaduje:

pro vybranou variantu v dokumentaci EIA (následně upřesněno v navazujících stupních PD) provést detailní hlukové posouzení se zahrnutím jednotlivých větví mimoúrovňových křižovatek, včetně konkrétního návrhu protihlukových opatření.

Na základě výše uvedeného požadují další posuzování záměru v procesu EIA.

O d ů v o d n ě n í :


Předložený záměr řeší přeložku silnic I/11 a I/44 v úseku Postřelmov – Rapotín. Přeložka je členěna na 3 úseky, přičemž 2. úsek v oblasti Dolních Studének je řešen ve třech variantách. Je navržena čtyřpruhová komunikace I. třídy v kategorii S 24,5/100 o celkové délce 14 km. Součástí stavby budou čtyři mimoúrovňové křižovatky, přivaděč Města Šumperka,

přeložky silnic I. a nižších tříd a přeložky inženýrských sítí.V případě likvidace jímacího území Luže souhlasím s náhradním zdrojem (Luže jsou znečištěny triazinovými pesticidy – atrazin).

Výše uvedená podmínka je stanovena za účelem zajištění plnění požadavků na ochranu a podporu veřejného zdraví a je stanovena na základě ustanovení § 30 zákona č.258/2000 Sb.,o ochraně veřejného zdraví a o změně některých souvisejících zákonů,ve znění pozdějších předpisů a § 11 nařízení vlády č.148/2006 Sb.,o ochraně zdraví před nepříznivými účinky hluku a vibrací.

Při vydání tohoto stanoviska vycházel orgán ochrany veřejného zdraví z podkladů, kterými jsou následující dokumenty: zahájení zjišťovacího řízení a zveřejnění informace Ministerstva životního prostředí o zahájení zjišťovacího řízení k tomuto záměru ze dne 23.11.2007, oznámení záměru zpracovaného HBH projektem Brno v srpnu 2007 hluková studie zpracovaná ENVIROAD s.r.o.Moravská Ostrava (ing.V.Kryl) v srpnu 2007.

Krajská hygienická stanice
Olomouckého kraje
územní pracoviště Šumperk
oddělení hygieny obecné a komunální



RNDr.Milan Pur

odborný referent oddělení hygieny obecné a komunální
Krajské hygienické stanice Olomouckého kraje
se sídlem v Olomouci
územní pracoviště Šumperk

Rozdělovník:

1. adresát + příloha (oznámení)
2. KHS Olomouc – spis



ČESKÁ INSPEKCE
ŽIVOTNÍHO PROSTŘEDÍ

MINISTERSTVO
ŽIVOTNÍHO PROSTŘEDÍ ČR
01033 VII

h. Kel

Došlo dne/ čas přijetí: - 7 - 01 - 2008 Počet listů/ příloh: 1/0

Oblastní inspektorát Olomouc
Tovární 41, 772 00 Olomouc, tel./fax: 585 243 410
IČ: 41 69 32 05, e-mail: public@ol.cizp.cz, www.cizp.cz

Číslo jednací: 24 /ENV/

Ministerstvo životního prostředí
Odbor výkonu státní správy VIII
Kosmonautů 10
772 00 Olomouc

Naše značka
ČIŽP/48/OOH/0731528.001/07/OPM

Vaše značka
570/2693/I/07/Ku

Vyřizuje linka
Mítáčková/51

Olomouc dne
2.1.2008

Posuzování vlivů na životní prostředí podle zákona č. 100/2001 Sb., – zahájení zjišťovacího záměru „Přeložka silnice I/11 a I/14 v úseku Postřelmov – Rapotín“

Oznamovatel záměru : Ředitelství silnic a dálnic ČR, Na Pankráci 56, 145 05 Praha 4
Termín zpracování : srpen 2007

Dne 27.11.2007 obdržela ČIŽP OI Olomouc, **oznámení – zahájení zjišťovacího řízení záměru „Přeložka silnice I/11 a I/14 v úseku Postřelmov – Rapotín“**, zpracovaného podle zákona č.100/2001 Sb., ve znění zákona č. 93/2004 Sb., o posuzování vlivů na životní prostředí (dále jen „zákon“). Po prostudování vydává ČIŽP OI Olomouc, podle § 6 odst. 4 zákona následující vyjádření:

Předložená dokumentace obsahuje údaje o PUPFL v části B.II.1 předběžný odhad záborů PUPFL, který činí na kat.území Šumperk výměru 0,5 ha zaujatých PUPFL (Varianta 1).V části C.II3 na straně 36 je uvedeno, že se jedná o lesy podle zákona č. 289/1995 Sb., o lesích a o změně a doplnění některých zákonů (lesní zákon), § 3odst.1a - pozemky s lesními porosty a plochy na kterých byly lesní porosty odstraněny za účelem obnovya pozemky na nichž byly lesní porosty dočasně odstraněny na základě rozhodnutí orgánu SSL. Podle §6 citovaného zákona se jedná o lesy hospodářské. Podle tabulky v části D.I.5 psáno na straně 56, že se jedná o zábor PUPFL 0,5 ha. Podle tab. v části D.I.10. a podle výkresu „Enviromentální charakteristiky“ lze dovodit, že jsou součástí LBC 374 a že plocha tohoto biocentra bude zmenšena. Další charakteristiky předmětného lesního porostu nejsou k dispozici (není katastrální mapa), proto se nelze k uvedené problematice z hlediska ochrany lesa blíže vyjádřit.

Navržený záměr výrazným způsobem zasahuje do ochranných pásem II. stupně vodních zdrojů Postřelmov, HV1 a Bělídlo, dále přímo do ochranných pásem I. stupně vodních zdrojů Luže a Bělídlo (likvidace 2 vrtů). Současně záměr zasahuje i do vnějšího ochranného pásma přírodních léčivých zdrojů Velké Losiny.

ČIŽP doporučuje doplnit předloženou dokumentaci v kapitole *D.I.4. Vliv na povrchové vody* o závěry hydrogeologických posudků, které kvalifikovaně posoudí vliv stavby a její následný provoz na hydrogeologické poměry vodních zdrojů včetně zhodnocení rizika kontaminace

Posuzování vlivů na životní prostředí podle zákona č. 100/2001 Sb. – oznámení– zahájení zjišťovacího řízení záměru „Přeložka silnice I/11 a I/14 v úseku Postřelmov – Rapotín“

povrchových a podzemních vod. Dále je potřeba pro realizaci záměru získat souhlasná stanoviska majitelů a provozovatelů vodních zdrojů.

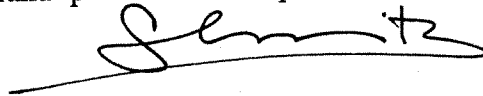
V kapitole B.II.2. *Odpadní vody* jsou srážkové vody stékající po tělese silnice označeny zpracovatelem oznámení jako vody odpadní. V tomto případě musí být tyto vody likvidovány v souladu se zákonem č. 254/2001 Sb., o vodách a změně některých zákonů (vodní zákon), což nepřipouští jejich přímé vypouštění bez předčištění do vod povrchových a vylučuje zasakování do vod podzemních.

V kapitole D.II Oznámení je uvedeno, že navrhovaný záměr je veden širokou nivou řeky Desná. Z toho je zřejmé, že záměrem dojde k zásahu do významného krajinného prvku (dále jen VKP) „údolní niva“, který je samostatným VKP tzv. „ze zákona“ – viz § 3 odst. b) zákona. V kapitole D.I.10 Oznámení – *Vlivy na environmentální charakteristiky*, však v části shrnující v tabulkách vlivy posuzovaného záměru na VKP a střety s nimi (str. 62-64), přehled vlivů záměru na údolní nivu v jednotlivých úsecích záměru není uveden.

V následné dokumentaci proto požadujeme uvést explicitně klasifikaci vlivů záměru na VKP „údolní niva“.

Závěr

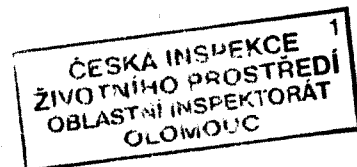
ČIŽP OI Olomouc po prostudování záměru považuje za vhodné, s ohledem na rozsah a umístění stavby v bezprostřední blízkosti významných vodních zdrojů, ale i k dalším výše uvedeným připomínkám, posuzovat dále záměr dle zákona č. 100/2001 Sb., neboť se domnívá, že realizací záměru bezpochyby dojde k ovlivnění životního prostředí. Zvýšený důraz požadujeme klást především na ochranu podzemních a povrchových vod v rámci výstavby a provozu silnice.



Bc. Stanislav Bodlák
vedoucí referátu integrace OI Olomouc

Příloha:
Dokumentace

Rozdělovník:
1. Adresát
2. Spis





MIZPP00EBVUP

4.211

INTERNÍ SDĚLENÍ

PRO: odbor výkonu státní správy VIII (OVSS – VIII) – Olomouc

OD: odboru ochrany vod (OOV)

DNE: 12. 12. 2007

Č.J.: 87315/ENV/07, 4753/740/07

VYŘIZUJE: RNDr. J. Skalický, CSc.

VAŠE Č.J.: 570/2693/I/07/Ku

MINISTERSTVO
ŽIVOTNÍHO PROSTŘEDÍ ČR
OVSS VIII

Došlo dne/
čas přijetí: 17-12-2007 Počet listů/
příloh: X

Číslo jednací: 3431/ENV/.....

Věc: Stanovisko k ochraně vod – oznámení záměru „Přeložka silnice I/11 a I/44 v úseku Postřelmov – Rapotín”


Území kolem řeky Moravy až po město Šumperk leží v Chráněné oblasti přirozené akumulace vod (CHOPAV) – Kvartér řeky Moravy, vyhlášené nařízením vlády č. 85/1981 Sb., kde je třeba respektovat zásadu neznečišťování vod. V zájmovém území se nachází několik vodních zdrojů a ochranná pásma přírodních léčivých zdrojů lázeňských míst. Hydrologicky jsou toky součástí povodí Moravy po Moravskou Sázavu, jako je Bludovský potok, Desná, Sudkovský potok, Bratrušovský potok, Malínský potok, Hraběšický potok, Račí potok a Merta. V posuzovaném území se nachází následující vodní plochy: Nádrž I a Nádrž II, mezi řekou Desnou a náhonem tekoucím z průmyslového areálu před soutokem Desné a Bratrušovského potoka a skupina rybníků – Velký rybník, Třetí rybník, U Lípy, které jsou oddělené mezi sebou zemními hrázemi. Podle hydrogeologické rajonizace prochází trasa posuzovaného záměru rajóny – 1610 Kvartér Horní Moravy a 6431 – Krystalinikum severní části Východních Sudet.

V oznámení záměru jsou předloženy následující požadavky na ochranu vod:

- při křižování ochranných pásem vodních zdrojů a ochranných pásem léčivých vod dodržet navržená technická opatření z technických studií k ochraně před únikem nebezpečných látek (kanalizace odvádějící srážkovou vodu z povrchu silnice mimo ochranná pásma, těsněné příkopy a svahy silnice, ochranné stěny podél silnice proti rozstříku);
- opatření k zajištění funkce existujících závlah;
- převedení průtoků všech existujících toků i občasných přes těleso komunikace;

- navrhnout nový vodní zdroj v náhradním území za jímací území Luže.

Odbor ochrany vod dospěl k názoru, že v předloženém materiálu jsou respektovány požadavky na ochranu vod a se záměrem **souhlasí** za předpokladu dodržení požadavků stanovených nařízením vlády č. 61/2003 Sb., o ukazatelích a hodnotách přípustného znečištění povrchových vod a odpadních vod, náležitostech povolení k vypouštění odpadních vod do vod povrchových a do kanalizací a o citlivých oblastech, ve znění nařízení vlády č. 229/2007 Sb. a dále pravidel stanovených vyhláškou č. 450/2005 Sb., o náležitostech nakládání se závadnými látkami a náležitostech havarijního plánu, způsobu a rozsahu hlášení havárií, jejich zneškodňování a odstraňování jejich škodlivých následků a výše navržených záměrů v oblasti ochrany vod.



Ing. Veronika Jáglová
pověřena řízením odboru ochrany vod

4. 20

MINISTERSTVO ŽIVOTNÍHO PROSTŘEDÍ

Vršovická 65, 100 10 Praha 10
Tel: provolba 26712, Tel/Fax: 267310166

MINISTERSTVO
ŽIVOTNÍHO PROSTŘEDÍ ČR
OVSS VIII

Došlo dne/ čas přijetí: - 6 - 12 - 2007 Počet listů/ stran:

3347

Číslo jednací:/ENV/.....

MŽP – OVSS VIII
Ing. František Ondráš
ředitel odboru
Tř. Kosmonautů 10
772 00 Olomouc

Č.j.:
4038/820/07/RH

Vyřizuje/linka
Mgr. Hošťálková /2409

Praha 4. prosince 2007

Věc: Posuzování vlivů na životní prostředí podle zákona č. 100/2001 Sb., v platném znění – zahájení zjišťovacího řízení k záměru „Přeložka silnice I/11 a I/44 v úseku Postřelmov – Rapotín“

Vážený pane řediteli,

k předloženému oznámení o vlivech záměru „**Přeložka silnice I/11 a I/44 v úseku Postřelmov – Rapotín**“ na životní prostředí Vám z hlediska ochrany ovzduší sděluji následující:

V dotčeném území bude výstavba nové čtyřpruhové silnice I. třídy v délce 14 km představovat významný liniový zdroj znečišťování ovzduší. Po uvedení do provozu lze v zájmové oblasti očekávat nárůst imisních koncentrací znečišťujících látek emitovaných do ovzduší automobilovou dopravou včetně zvýšení koncentrací PM₁₀ v ovzduší díky resuspenzi částic.

Hodnocení vlivu záměru na kvalitu ovzduší je prezentováno v kapitole D.I.2 „Vlivy na ovzduší a klima“ ve formě modelových výpočtů imisních příspěvků znečišťujících látek vzhledem ke stávající imisní zátěži zájmového území. Výpočet byl proveden pro oxid dusičitý, oxid uhelnatý, oxidy dusíku, částice PM₁₀, benzen a benzo(a)pyren.

Z provedených modelových výpočtů vyplývá, že stanovené imisní limity pro NO₂, CO, NO_x, benzen a benzo(a)pyren nebudou po zprovoznění plánovaného záměru překračovány a to ani v součtu s pozadovým znečištěním ovzduší daného území.

K překračování imisního limitu by však mohlo docházet u částic PM₁₀, zejména z důvodu stávajícího problematického imisního pozadí předmětné lokality, neboť území stavebního úřadu MÚ Šumperk, pod který spadají dotčené obce, bylo na základě dat za rok 2005 vyhlášeno jako oblast se zhoršenou kvalitou ovzduší vzhledem k překračování denních imisních limitů stanovených pro PM₁₀. Výsledky hodnocení kvality ovzduší za kalendářní rok 2006 potvrdily, že na území stavebního úřadu MÚ Šumperk opět došlo k překročení denního imisního limitu pro PM₁₀.

Vzhledem k tomu, že realizací předmětného záměru dojde k přesunu imisní zátěže z oblastí s hustší zástavbou do oblastí málo zastavěných a tím dojde ke snížení dopadů automobilové dopravy na obyvatelstvo v blízkosti stávajících komunikací (tj. dojde ke zlepšení imisní situace zejména v obcích Bludov, Šumperk, Rapotín, Sobotín a v části obce Petrov nad Desnou), lze předmětný záměr z pohledu kvality ovzduší považovat za akceptovatelný.

S ohledem na skutečnost, že se plánovaný záměr nachází v oblasti se zhoršenou kvalitou ovzduší, kde jsou překračovány imisní limity pro částice PM_{10} , **požadujeme** v období výstavby nové čtyřpruhové silnice I. třídy v předmětné lokalitě, **striktně dodržovat** všechna opatření k eliminaci znečišťování ovzduší, především **opatření ke snižování resuspenze částic**. Jedná se zejména o následující opatření pro období výstavby předmětného záměru:

Pro dopravu materiálů na staveniště budou stanoveny přepravní trasy minimalizující zatěžování okolní silniční sítě a vedené pokud možno mimo obytnou zástavbu; doprava bude minimalizována volbou vhodných nákladních vozidel a jejich plným vytížením; v případě potřeby bude během stavby technika před výjezdem na okolní komunikace čištěna a bude zajištěno i čištění komunikace v dotčených úsecích (strojní nebo ruční zametání, kropení apod.); při přepravě sypkých prašných materiálů bude náklad zakrýván plachtami; deponie sypkých a prašných materiálů budou v rámci staveniště vymezeny tak, aby byla co nejméně dotčena okolní obytná zástavba; v případě velké prašnosti při zemních pracích budou příslušné části staveniště skrápěny.

S pozdravem



Ing. Jan Kužel
ředitel odboru ochrany ovzduší

Ku

MINISTERSTVO ZDRAVOTNICTVÍ
128 01 PRAHA 2, PALACKÉHO NÁM Ć. 4

MINISTERSTVO
ŽIVOTNÍHO PROSTŘEDÍ ĆR
OV35 VIII

Došlo dne/ čas přijel: 11-12-2007 Počet listů/ příloh:

Číslo jednací: 3369 /ENV/.....

Ministerstvo životního prostředí
odbor výkonu státní správy VIII
Kosmonautů 10
772 00 Olomouc

Váš dopis značky./ze dne:
570/2693/I/07/Ku
ze dne 23.11.2007

Naše značka:
ĆIL-28.11.2007/39211-H

Vyřizuje/linka:
RNDr.Hrkalová/2816

Praha
5.12.2007.

Věc: Vyjádření Ministerstva zdravotnictví – Ćeského inspektorátu lázní a zřidel k oznámení dle § 6 zákona Ć.100/2001 Sb. o posuzování vlivů na životní prostředí pro akci „Přeložka silnice I/11 a I/44 v úseku Postřelmov - Rapotín“

V souladu s požadavky §6 odst. 7 zákona Ć. 100/2001 Sb., zasílá Ministerstvo zdravotnictví – Ćeský inspektorát lázní a zřidel následující vyjádření k výše uvedené dokumentaci v rámci zjiřovacího řízení dle zákona Ć. 100/2001 Sb.

Zájmové území zasahuje Ćástečně do ochranného pásma II. stupně přírodních léčivých zdrojů lázeňského místa Velké Losiny. K předložené dokumentaci nemáme z hlediska a v zájmu ochrany přírodních léčivých zdrojů, zdrojů přírodních minerálních vod a přírodních léčebných lázní připomínky.

Toto vyjádření nenahrazuje souhlas, který Ministerstvo zdravotnictví jako ústřední orgán státní správy pro vyhledávání, ochranu a využívání přírodních léčivých zdrojů, přírodních léčebných lázní a zdrojů přírodních minerálních vod podle § 10 zákona Ć. 2/1969 Sb., o zřizení ministerstev a jiných ústředních orgánů státní správy ĆR, ve znění pozdějších předpisů, vydává dle ustanovení § 149 zákona Ć. 500/2004 Sb., správní řád, v řízení dle § 37 zákona Ć. 164/2001 Sb., o přírodních léčivých zdrojích, zdrojích přírodních minerálních vod, přírodních léčebných lázních a lázeňských místech a o změně některých souvisejících zákonů (lázeňský zákon).

Mgr. Vladimíra Kalfusová
ředitelka odboru
Ćeský inspektorát lázní a zřidel



ARCHEOLOGICKÝ ÚSTAV
AKADEMIE VĚD ČESKÉ REPUBLIKY, BRNO, v.v.i.
KRÁLOVOPOLSKÁ 147
612 00 BRNO
<http://www.iabrno.cz>

MINISTERSTVO
ŽIVOTNÍHO PROSTŘEDÍ
OVSS VIII

Došlo dne/ čas přijetí: - 3 -12- 2007

MINISTERSTVO ŽIVOTNÍHO PROSTŘEDÍ
Odbor výkonu státní správy VIII
Kosmonautů 10
772 00 Olomouc

Číslo jednací: 3307/ENV/

Váš dopis značky	ze dne	Naše značka	Vyřizuje	V Brně dne
570/2693/1/07/Ku	23.11.2007	3834/07	Mgr. B. Veselá	29.11.2007


Věc: Vyjádření ke stavbě: „Přeložka silnice I/11 a I/44 v úseku Postřelmov - Rapotín, k. ú. Bludov, Dolní Studénky, Nový Malín, Petrov nad Desnou, Postřelmov, Rapotín, Sudkov, Šumperk, Vikýřovice“

Archeologický ústav AV ČR v Brně nemá jako dotčená organizace zásadní námítky k realizaci výše uvedené akce. Stavba se uskuteční na území s archeologickými nálezy, které je chráněno jako veřejný zájem podle zvláštních právních předpisů (ve smyslu § 22, odst. 2 zák. č. 20/1987 Sb., o státní památkové péči, v platném znění). Při zásazích do terénu v tomto případě může na takovémto teritoriu dojít k narušení nebo odkrytí archeologických nálezů, a bude tedy nezbytné provedení záchranného archeologického výzkumu. Z tohoto důvodu žádáme dodržet a do příslušné dokumentace vlivů záměru na životní prostředí uvést následující podmínku, z výše uvedeného zákonného ustanovení vyplývající:

Území, na kterém se tato stavba uskuteční, je území s archeologickými nálezy. Investor je povinen písemně ohlásit termín zahájení zemních prací s předstihem Archeologickému ústavu AV ČR, Brno, uzavřít před zahájením vlastních prací smlouvu o podmínkách provedení záchranného archeologického výzkumu s institucí oprávněnou k provádění archeologických výzkumů, umožnit provedení archeologického výzkumu a uhradit náklady spojené s archeologickým výzkumem.

S pozdravem

ARCHEOLOGICKÝ ÚSTAV
AV ČR, BRNO, v.v.i.
612.00 Brno, Královopolská 147


doc. PhDr. Pavel Kouřil, CSc.
ředitel

telefon	fax	e-mail	IČO, DIČ	Bank. spojení: ČNB Brno-město
541 514 101	541 514 123	sekretariat@iabrno.cz	68081758 CZ68081758	53722621/0710