

19-09-2008

uj 89

**MINISTERSTVO ŽIVOTNÍHO PROSTŘEDÍ**  
**ODBOR VÝKONU STÁTNÍ SPRÁVY VIII**  
**Kosmonautů 10, 772 00 Olomouc**

V Olomouci dne 19. září 2008  
Č.j.: 570/2204/08/Ku

**ZÁVĚR ZJIŠŤOVACÍHO ŘÍZENÍ**

**podle § 7 zákona č. 100/2001 Sb., o posuzování vlivů na životní prostředí a o změně některých souvisejících zákonů (zákon o posuzování vlivů na životní prostředí), ve znění pozdějších předpisů**

**Identifikační údaje:**

**Název:**

a) Návrh na stanovení dobývacího prostoru SUPÍKOVICE III  
b) Otvírka, příprava a dobývání výhradního ložiska  
Supíkovice – Malý Špičák v dobývacím prostoru  
SUPÍKOVICE III – kámen pro hrubou a ušlechtilou výrobu –  
krystalický vápenec (mramor), číslo ložiska 3044600

**Kapacita (rozsah) záměru:** Plošný rozsah: 3,4570 ha tj. 0,034570 km<sup>2</sup>

Těžba suroviny: do 10.000 t/rok

**Charakter záměru:**

Jedná se o stanovení dobývacího prostoru (DP) Supíkovice III výhradního ložiska Supíkovice - Malý Špičák vyhrazeného nerostu - kamene pro hrubou a ušlechtilou kamenickou výrobu - krystalického vápence (mramoru) a schválení těžby na tomto ložisku.

**Umístění:**

kraj: Olomoucký  
obec: Supíkovice  
k. ú.: Supíkovice

**Zahájení:**

2009

**Ukončení:**

2039

**Oznamovatel:**

Kámen Becke Moravia s.r.o., Mezina 114, 792 01 Mezina

Záměr naplňuje dikci bodu 2.3 kategorie I (Těžba ostatních nerostných surovin - nový dobývací prostor, těžba ostatních nerostných surovin nad 1 000 000 tun/rok; těžba rašeliny na ploše 150 ha a více) a dále podlimitní záměr k bodu 2.5 kategorie II (Těžba nerostných surovin 10 000 až 1 000 000 tun/rok; těžba rašeliny na ploše do 150 ha) přílohy č. 1 k zákonu č. 100/2001 Sb., o posuzování vlivů na životní prostředí a o změně některých souvisejících zákonů (zákon o posuzování vlivů na životní prostředí), ve znění pozdějších předpisů (dále jen „zákon“).

Podle § 7 zákona bylo provedeno zjišťovací řízení, jehož cílem bylo upřesnění informací, které je vhodné uvést do dokumentace vlivů záměru na životní prostředí (dále jen dokumentace).

Na základě provedeného zjišťovacího řízení dospěl příslušný úřad k závěru, že **dokumentaci dle přílohy č. 4 k cit. zákonu je nutné zpracovat především s důrazem na následující oblasti:**

- **ochrana veřejného zdraví** – problematika hluku (zpracování hlukové studie),
- **vliv na krajinný ráz** - včetně zpracování vizualizace,
- **vliv na kulturní památky** – šachtová vápenka z roku 1856,
- **ochrana vod** – hydrogeologický průzkum,
- **ochrana ZPF,**
- **ochrana lesů** – vyhodnocení vlivu těžební činnosti na stabilitu přilehlých lesních porostů,
- **ochrana ovzduší** – zpracování rozptylové studie, aktualizace platné legislativy (Nařízení vlády č. 350/2002 Sb., kterým se stanoví imisní limity a podmínky a způsob sledování, posuzování, hodnocení a řízení kvality ovzduší, v platném znění, bylo zcela nahrazeno nařízením vlády č. 597/2006 Sb., o sledování a vyhodnocování kvality ovzduší, které je účinné ode dne 31. prosince 2006),
- **ochrana přírody a krajiny** – posouzení vlivů záměru na předměty ochrany lokalit soustavy NATURA 2000 dle § 45i zákona č. 114/1992 Sb., o ochraně přírody a krajiny v platném znění, v jejichž blízkosti se záměr nachází; vliv záměru na zvláště i obecně chráněné části přírody provedením biologického hodnocení s důrazem na botanickou a dendrologickou hodnotu území; vliv záměru na územní systém ekologické stability likvidací EVSK 7 a možným ohrožením EVSK 10; vyhodnocení vlivu na NPP Jeskyně na Špičáku; zhodnocení vlivů na floru, faunu a ekosystémy zájmového území (s ohledem na výskyt zvláště chráněných druhů rostlin, živočichů a jejich biotopů - viz vyhláška MŽP č. 395/1992 Sb.); posouzení návrhu způsobu rekultivace území (přírodě blízké způsoby rekultivace, vytvoření vhodných biotopů apod.); navržení konkrétních opatření k prevenci, vyloučení, snížení či kompenzaci vyvolaných nepříznivých vlivů na floru, faunu, ekosystémy a NPP Na Špičáku,
- **postup sanace a rekultivace,**
- **možnost kumulace s jinými záměry v daném území,**

- dokumentaci zpracovat s ohledem na **reálně vyhodnotitelnou dobu** – v souladu s § 5 odst. 2 zákona bude případné souhlasné stanovisko vydáno na max. 20 let.

**Kromě výše uvedených zásadních požadavků je v dokumentaci nutno zohlednit a vypořádat všechny ostatní oprávněné a věcné připomínky, které jsou uvedeny v došlých vyjádřeních (viz příloha).**

S ohledem na počet dotčených správních úřadů a dotčených územních samosprávných celků doporučuje příslušný úřad počet dokumentací pro předložení na **12 kusů**.

### **Odůvodnění:**

Ke zveřejněnému oznámení se v rámci zjišťovacího řízení vyjádřili:

- Olomoucký kraj,
- Krajský úřad Olomouckého kraje, odbor životního prostředí a zemědělství,
- Městský úřad Jeseník, odbor životního prostředí,
- ČIŽP oblastní inspektorát Olomouc,
- ČIŽP oblastní inspektorát Ostrava,
- Obvodní báňský úřad v Ostravě,
- Ministerstvo životního prostředí, odbor ochrany ovzduší,
- Ministerstvo životního prostředí, odbor ochrany vod,
- Ministerstvo životního prostředí, odbor péče o krajinu,
- Ministerstvo životního prostředí, odbor zvláště chráněných částí přírody,
- Ministerstvo životního prostředí, odbor ochrany horninového a půdního prostředí.

Příslušný úřad obdržel řadu relevantních odůvodněných připomínek a požadavků ke zpracování dokumentace vlivů záměru na životní prostředí dle přílohy č. 4 k zákonu. S přihlédnutím k těmto požadavkům byly příslušným úřadem specifikovány výše uvedené oblasti.

Závěr zjišťovacího řízení nenahrazuje vyjádření dotčených správních úřadů, ani příslušná povolení podle zvláštních předpisů. Závěr zjišťovacího řízení není rozhodnutím vydaným ve správním řízení a nelze se proti němu odvolat.

Ministerstvo životního prostředí  
odbor výkonu státní správy VIII  
pracoviště Tř. Kosmonautů 10  
772 00 Olomouc

**Bc. Ing. František Ondráš**  
ředitel odboru výkonu státní správy VIII

### **Obdrží:**

*oznamovatel, dotčené správní úřady, dotčené územní samosprávné celky*

**Přílohy:**

- kopie vyjádření Olomouckého kraje ze dne 22. 8. 2008,
- kopie vyjádření Krajského úřadu Olomouckého kraje, odboru životního prostředí a zemědělství, ze dne 2. 9. 2008,
- kopie vyjádření Městského úřadu Jeseník, odboru životního prostředí, ze dne 11. 9. 2008,
- kopie vyjádření ČIŽP OI Olomouc ze dne 2. 9. 2008,
- kopie vyjádření ČIŽP OI Ostrava ze dne 5. 9. 2008,
- kopie vyjádření Obvodního báňského úřadu v Ostravě ze dne 3. 9. 2008,
- kopie vyjádření Ministerstva životního prostředí, odboru ochrany ovzduší, ze dne 20. 8. 2008,
- kopie vyjádření Ministerstva životního prostředí, odboru ochrany vod, ze dne 26. 8. 2008,
- kopie vyjádření Ministerstva životního prostředí, odboru zvláště chráněných částí přírody, ze dne 3. 9. 2008,
- kopie vyjádření Ministerstva životního prostředí, odboru ochrany horninového a půdního prostředí, ze dne 19. 8. 2008.



1. náměstek hejtmána  
Ing. Pavel Horák  
Jeremenkova 40a  
779 11 Olomouc  
tel.: +420 585 508 850  
fax: +420 585 508 851  
e-mail: p.horak@kr-olomoucky.cz  
www.kr-olomoucky.cz

MINISTERSTVO  
ŽIVOTNÍHO PROSTŘEDÍ ČR  
OVSS VIII

Došlo dne/ čas přijetí: - 2 -09- 2008 Počet listů/ příloh: 1/1

Číslo jednací: 2457 /ENV/

Ministerstvo životního prostředí  
Odbor výkonu státní správy VIII  
Kosmonautů 10  
772 00 Olomouc

VÁŠ DOPIS ČJ./SP.ZN/ZE DNE  
570/2204/1/08/Ku  
12. 8. 2008

NAŠE Č.J. / SP.ZN.  
KUOK/79137/2008-2/7129  
208.0-V/5

VYŘIZUJE/TEL.  
Ing. Grillová  
583 398 218

OLOMOUC  
22. 8. 2008

**Posuzování vlivů na životní prostředí podle zákona č. 100/2001 Sb., ve znění pozdějšího předpisu, záměru „a) Návrh na stanovení dobývacího prostoru SUPÍKOVICE III, b) Otvírka, příprava a dobývání výhradního ložiska Supíkovice – Malý Špičák v dobývacím prostoru SUPÍKOVICE III,“ v k.ú. Supíkovice**

Olomouckému kraji bylo dne 14. 8. 2008 doručeno Vaše sdělení č.j. 570/2204/1/08/Ku ze dne 12. 8. 2008 o zahájení zjišťovacího řízení podle § 7 zákona č. 100/2001 Sb., o posuzování vlivů na životní prostředí, ve znění pozdějšího předpisu (dále jen zákon o posuzování vlivů na životní prostředí), jehož cílem je zjištění, zda záměr „a) Návrh na stanovení dobývacího prostoru SUPÍKOVICE III, b) Otvírka, příprava a dobývání výhradního ložiska Supíkovice – Malý Špičák v dobývacím prostoru SUPÍKOVICE III – kámen pro hrubou a ušlechtilou výrobu – krystalický vápenec (mramor), číslo ložiska 3044600“ má být posuzován dle citovaného zákona. Bylo předloženo oznámení záměru zpracované v souladu s ust. § 6 zákona o posuzování vlivů na životní prostředí a s náležitostmi podle přílohy č. 3 citovaného zákona. Oznámení záměru předkládá investor – firma *Kámen Becke Moravia, s.r.o.*, se sídlem *Mezina 114, 792 01 Mezina*. Oznámení obsahuje potřebné náležitosti, které dostatečně objasňují výše uvedený záměr.

Jedná se o stanovení nového dobývacího prostoru na výhradním ložisku č. 3044600 Supíkovice - Malý Špičák a povolení těžby vyhrazeného nerostu – mramoru – na tomto ložisku. Záměr představuje změny ve využití území na ploše 3,457 ha, objem těžby do 10 000 t/rok (tj. 3 500 m<sup>3</sup>/rok). Lokalita se nachází v blízkosti zastavěného území obce – cca 400 m od souvislé zástavby.

K uvedenému sdělujeme následující:


V nové územně plánovací dokumentaci kraje, Zásadách územního rozvoje Olomouckého kraje, vydaných Zastupitelstvem Olomouckého kraje dne 22. 2. 2008 opatřením obecné povahy (dle správního řádu), které nabylo účinnosti dne 28. 3. 2008, se uvádí, že předmětné výhradní ložisko č. 3044600 Supíkovice – Malý Špičák je možno vést jako dlouhodobou rezervu. V případě jeho využití je nutno respektovat stanovené CHLÚ – Supíkovice (4460000).

Ke stanovení nového dobývacího prostoru (DP) SUPÍKOVICE III v CHLÚ Supíkovice a povolení těžby na výhradním ložisku Supíkovice – Malý Špičák v DP SUPÍKOVICE III zastáváme názor, že je nutno posuzovat tento záměr dále podle zákona č. 100/2001 Sb., o posuzování vlivů na ŽP ve znění pozdějšího předpisu., v celém rozsahu.

Doporučujeme klást zvýšený důraz na posouzení ekologické zátěže širšího okolí dobývacího prostoru (hlukem, vibracemi, emisemi, prašností) vč. vlivu na obyvatelstvo, a to nejen z vlastní těžby, ale i nárůstu nákladové dopravy. Zastáváme názor, že únosnost zatížení území je nutno posoudit komplexně v kumulaci s již probíhající či připravovanou těžbou, popř. s jinými zátěžemi v přilehlém území, když ve vzdálenosti cca 1,5 km SSV směrem je stanoven dobývací prostor č. 6/0018 pod názvem Supíkovice 017 pro Slezský kámen, a.s., Jeseník rovněž pro těžbu mramoru a v obdobné vzdálenosti SV směrem je dobývací prostor Supíkovice II stanovený organizací Českomoravský štěrk, a.s., Mokrý pro těžbu štěrkopísku. Dále požadujeme zabývat se ovlivněním krajinného rázu změnou topografie území vytěžením DP.

Pro úplnost dodáváme, že v okolí plochy záměru jsou evidována poddolovaná území. Ve vzdálenosti cca 100 m jižně se nachází Národní přírodní památka Na Špičáku - soustava krasových jeskyní – a cca 900 m západně prochází regionální biokoridor č. 827.

S pozdravem

A handwritten signature in black ink, appearing to read 'Ranecká', with a long, sweeping tail extending downwards and to the right.

**Krajský úřad Olomouckého kraje**  
**Odbor životního prostředí a zemědělství**

Jeremenkova 40a, 779 11 Olomouc

V Olomouci dne 2. 9. 2008

Č. j.: KUOK 84570/2008  
SpZn: KÚOK/79111/2008/OŽPZ/507  
Spis. a skart. znak: 208.3-V20  
Vyřizuje: Ing. Barbora Malá  
tel.: 585 508 644  
fax: 585 508 424  
email: b.mala@kr-olomoucky.cz

Ministerstvo životního prostředí  
OVSS VIII  
Tř. Kosmonautů 10  
772 00 Olomouc

Vyjádření Krajského úřadu Olomouckého kraje, Odboru životního prostředí a zemědělství (dále jen „krajský úřad“), ke zjišťovacímu řízení záměru „a) *Návrh na stanovení dobývacího prostoru SUPÍKOVICE III, b) Otvírka, příprava a dobývání výhradního ložiska Supíkovice – Malý Špičák v dobývacím prostoru SUPÍKOVICE III – kámen pro hrubou a ušlechtilou výrobu – krystalický vápenec (mramor), číslo ložiska 3044600*“, dle § 6 zákona č. 100/2001 Sb., o posuzování vlivů na životní prostředí a o změně některých souvisejících zákonů (zákon o posuzování vlivů na životní prostředí), ve znění pozdějších předpisů.

Podáním ze dne 14. 8. 2008 bylo krajskému úřadu doručeno zahájení zjišťovacího řízení záměru „a) *Návrh na stanovení dobývacího prostoru SUPÍKOVICE III, b) Otvírka, příprava a dobývání výhradního ložiska Supíkovice – Malý Špičák v dobývacím prostoru SUPÍKOVICE III – kámen pro hrubou a ušlechtilou výrobu – krystalický vápenec (mramor), číslo ložiska 3044600*“, dle § 6 zákona č. 100/2001 Sb., o posuzování vlivů na životní prostředí a o změně některých souvisejících zákonů (zákon o posuzování vlivů na životní prostředí), ve znění pozdějších předpisů.

Krajský úřad, jako dotčený správní úřad, tímto k výše uvedenému zjišťovacímu řízení zasílá své písemné vyjádření.

**Oddělení ochrany přírody a krajiny**

Orgán ochrany přírody – zpracoval: Ing. Petr Axman (tel: 585 508 473)

Stanovisko NATURA 2000 vydáno dne 14. 7. 2008 - nevyloučilo, že záměr může mít významný vliv na soustavu NATURA 2000, z důvodu blízkosti EVL CZ0713730 Jeskyně Na Špičáku (cca 120 m), EVL CZ0714086 Rychlebské hory - Sokolský hřbet a EVL CZ0713385 Písečná - mokřad.  
V oznámení předmětného záměru není doloženo hodnocení posouzení vlivů záměru na předměty ochrany lokalit soustavy Natura 2000 dle § 45i zákona 114/1992 Sb., v jejichž blízkosti se záměr nachází. Toto hodnocení bude nutné zpracovat.

Orgán ochrany zemědělského půdního fondu – zpracovala: Ing. Pavla Jochcová (tel: 585 508 628)

Při zpracování návrhu dobývacího prostoru je třeba respektovat zásady ochrany zemědělského půdního fondu, minimalizovat rozsah záboru, navrhnout a zdůvodnit takové řešení, které je z hlediska ochrany ZPF a ostatních zákonem chráněných obecných zájmů nejvýhodnější. Zpracovatel je povinen vyhodnotit předpokládané důsledky navrženého řešení na ZPF s ohledem na možnosti rekultivace (§ 6 odst. 1 zák. č. 334/1992 Sb., v platném znění, § 5 a příloha č. 4 vyhl. č. 13/1994 Sb., kterou se upravují některé podrobnosti ochrany ZPF). V souladu s ust. § 6 odst. 2 musí být návrh dobývacího prostoru projednán s orgánem ochrany ZPF a před schválením opatřen jeho souhlasem.

Oddělení lesního hospodářství - zpracovala: Ing. Alena Veselská (tel:585 508 687)

Vyjádření k oznámení o posuzování vlivů na životní prostředí pro

**a) Návrh na stanovení dobývacího prostoru SUPÍKOVICE III**

Příslušným k vyjádření je Ministerstvo životního prostředí.

**b) Otvírka, příprava a dobývání výhradního ložiska SUPÍKOVICE III – kámen pro hrubou a ušlechtilou výrobu – krystalický vápenec (mramor), číslo ložiska 3044600**

Nedojde k dotčení pozemků určených k plnění funkcí lesa, bez připomínek.

**Oddělení ochrany životního prostředí**

Odpadové hospodářství – zpracoval: Ing. Dan Vojtěch (tel: 585 508 638)

Z hlediska odpadového hospodářství nejsou žádné připomínky.

Ochrana ovzduší – zpracovala: Ing. Věra Popelková (tel: 585 508 656)

Krajský úřad jako orgán ochrany ovzduší ve smyslu § 42 zákona č. 86/2002 Sb., o ochraně ovzduší a o změně některých dalších zákonů ve znění pozdějších předpisů (dále jen zákon) a v souladu s ustanovením § 48 odst. 2 písm. b) citovaného zákona sděluje k předloženému záměru:

Jedná se o stanovení dobývacího prostoru (DP) Supíkovice III výhradního ložiska Supíkovice - Malý Špičák vyhrazeného nerostu - kamene pro hrubou a ušlechtilou kamenickou výrobu - krystalického vápence (mramoru) a schválení těžby na tomto ložisku.

- Realizace záměru se dotýká těchto zdrojů znečišťování ovzduší :
  - Stacionární zdroje - plošné
    - Technologie těžby, úpravy a zpracování kameniva
  - Mobilní zdroje - liniové




- Dopravní obsluha, především těžká nákladní automobilová doprava
- Technologie „Kamenolomy a zpracování kamene, ušlechtilá kamenická výroba, těžba, úprava a zpracování kameniva - přírodního i umělého“ je právní úpravou oblasti ochrany ovzduší klasifikována jako ostatní stacionární střední zdroj znečišťování ovzduší (bod 3.6. část II přílohy č. 1 k nařízení vlády č. 615/2006 Sb.) Pro tuto kategorii zdrojů je stanoveno, že emise tuhých znečišťujících látek do ovzduší je třeba u zdroje snižovat a vyloučit v maximální míře, která je prakticky dosažitelná, tj. všechna místa a operace, kde dochází k emisím tuhých znečišťujících látek do ovzduší je nutno, s ohledem na technické možnosti, vybavit podle povahy procesu vodní clonou, skrápěním, odprašovacím, mlžícím nebo pěnovacím zařízením.
- Uvedený stacionární zdroj znečišťování ovzduší podléhá povolení orgánu ochrany ovzduší (krajského úřadu) v režimu § 17 odst. 1 písm. b) c) a d) zákona (povolení k umístění, vlastní realizaci, zkušebnímu a trvalému provozu zdroje znečišťování ovzduší). V daném případě je nezbytné v rámci územního, stavebního a kolaudačního řízení vždy předložit žádost o vydání povolení. K žádosti o vydání povolení k umístění stavby zdroje je **nutné** přiložit rozptylovou studii a odborný posudek (§ 17 odst. 5 zákona).
- Z hlediska ochrany ovzduší představuje problém taktéž těžká nákladní automobilová doprava zajišťující expedici suroviny (emise spalovacích motorů mobilních zdrojů a zejména pak sekundární prašnost spojená s pohybem těchto zdrojů po místních komunikacích).
- Při posuzování záměru je nutné respektovat stanoviska místně příslušných orgánů obcí, která vydávají v přenesené působnosti, jako dotčené správní orgány v územním, stavebním a kolaudačním řízení z hlediska ochrany ovzduší dle ustanovení § 50 odst. 1 písm. a) zákona.

Odbor životního prostředí a zemědělství Krajského úřadu Olomouckého kraje, oddělení ochrany ovzduší nemá v této fázi řízení k předložené projektu dalších připomínek.

Do dalších fází řízení požadujeme uvést jednotlivá technologická zařízení, která budou v rámci kamenolomu umístěna a další náležitosti dle § 17 odst. 10 zákona [ § 32 odst. 1 a 2 vyhlášky MŽP č. 356/2002 Sb., a její přílohy č. 13].

*Dále upozorňujeme zpracovatele na skutečnost, že v předloženém oznámení je citováno již neplatné NV 350/2002Sb., kterým se stanoví imisní limity a podmínky a způsob sledování, posuzování, hodnocení a řízení kvality ovzduší. V současné době je již nahrazeno NV č. 597/2006Sb., o sledování a vyhodnocování kvality ovzduší.*



Ing. Josef Veselský  
vedoucí odboru  
životního prostředí a zemědělství  
Krajského úřadu Olomouckého kraje

# MĚSTSKÝ ÚŘAD JESENÍK

Odbor životního prostředí

Č. j. MJ/39486/2008/02/OŽP  
Sp. a skart.znak: 246.7 A/5

Ministerstvo životního prostředí  
Odbor výkonu státní správy VIII  
Kosmonautů 10  
772 00 Olomouc

V Jeseníku dne 15. 09. 2008  
MINISTERSTVO  
ŽIVOTNÍHO PROSTŘEDÍ ČR  
OVSS VIII  
Došlo dne/  
čas přijetí: 15 -09- 2008 Počet listů/  
příloh: 1/1  
Číslo jednací: 2579 /ENV/

**Vyjádření ke zjišťovacímu řízení záměru:**

- a) „Návrh na stanovení dobývacího prostoru SUPÍKOVICE III“
- b) „Otvírka, příprava a dobývání výhradního ložiska č. 3044600 Supíkovice – Malý Špičák, kámen pro hrubou a ušlechtilou výrobu“

Dne 18. 08. 2008 jsme obdrželi Vaši žádost o vyjádření k výše uvedenému záměru. Vyjádření bude sloužit *pro účely zjišťovacího řízení* ve smyslu zákona č. 100/2001 Sb., o posuzování vlivů na životní prostředí v platném znění.

**Stručný technický popis záměru:**

Záměr spočívá v otevření a vytěžení suroviny krystalického mramoru v ložiskovém území č. 3044600, nacházejícím se na k.ú. Supíkovice v lokalitě zvané Malý Špičák. Volné vytěžitelné zásoby při objemu těžby 10.000 tun suroviny ročně jsou odhadnuty na dobu cca 30 let. Záměr se dotýká plochy 3,4570 ha, z toho náležející do ZPF 3,1844 ha, zbývajících 0,2726 ha je vedeno jako ostatní plochy. Areál nebude napojen na obecní vodovod ani jiný zdroj pitné vody, užitková voda se bude dovážet cisternou. Splaškové vody budou jímány do bezodtokové jímky a pravidelně vyváženy, případně bude zřízena ČOV. Do lomu bude přivedena přípojka NN.

Jako podklad pro toto vyjádření bylo použito oznámení záměru, vypracovala Ing. J. Vavrečková v 06/2008.

**Stanovisko odboru životního prostředí obce s rozšířenou působností :**

**Stanovisko vodoprávního úřadu :**

K záměru v rámci zjišťovacího řízení **nemáme připomínky.**

**Vyjádření orgánu ochrany přírody :**

Záměr se nachází na území návrhu přírodního parku Rychlebské hory, návrhu rozšíření ochranného pásma NPP Jeskyně Na Špičáku a schváleného ekologicky významného segmentu krajiny EVSK 7 v soustavě ÚSES (viz územní plán obce Supíkovice).

Návrh přírodního parku je zaměřen v souladu s § 12 odst. 3 zákona č. 114/1992 Sb., o ochraně přírody a krajiny v platném znění na ochranu krajinného rázu. Návrh rozšíření ochranného pásma NPP kromě ochrany podzemních a krasových vod před možnou kontaminací souvisí s vysokou

Masarykovo nám. 1/167, 790 01 Jeseník  
Odbor životního prostředí, se sídlem K.Čapka 10/1147, 790 01 Jeseník

Tel.: 584 498 424  
Fax: 584 498 462

E-mail: hana.doneeova@mujes.cz

hodnotou území Malého Špičáku. Nachází se zde dva ekologicky významné segmenty krajiny v rámci schváleného ÚSES – záměrem dotčený EVSK 7 (stupeň ES 4) a EVSK 10 (stupeň ES 5), ve kterém se nachází reliktní populace tisu červeného (*Taxus baccata*, silně ohroženého druhu) a bramboříku nachového (*Cyclamen purpurascens*, ohroženého druhu).

S ohledem na uvedené požadujeme záměr podrobit zjišťovacímu řízení se zaměřením na:

1. vliv změny konfigurace terénu a odlesnění na krajinný ráz (včetně zpracování vizualizace)
2. vliv záměru na zvláště i obecně chráněné části přírody provedením biologického hodnocení s důrazem na botanickou a dendrologickou hodnotu území
3. vliv záměru na územní systém ekologické stability likvidací EVSK 7 a možným ohrožením EVSK 10.

Přílohou zasláme stanovisko AOPK ČR, Střediska Olomouc z roku 2000, byť k jiné stavbě v navrženém ochranném pásmu NPP Na Špičáku, ale ze kterého je zřejmý popis významu lokality včetně návrhu řešení jeho ochrany odpisem zásob.

**Vyjádření orgánu ochrany zemědělského půdního fondu (ZPF) :**

Další posouzení z pohledu ochrany ZPF není třeba. Uvedený záměr lze posoudit v rámci řízení dle stavebního zákona.


**Vyjádření orgánu státní správy lesů :**

Bezprostředně na dobývací prostor navazuje lesní pozemek, který je rozdělen na jednotlivé lesní porosty různých vlastníků. Požadujeme záměr podrobit zjišťovacímu řízení se zaměřením na vliv těžební činnosti na stabilitu přilehlých lesních porostů.

**Vyjádření státní správy v odpadovém hospodářství :**

K záměru v rámci zjišťovacího řízení nemáme připomínky.

**MĚSTSKÝ ÚŘAD JESENÍK**  
odbor životního prostředí ⑦

  
Ing. Milan Sedlák  
vedoucí odboru

**Přílohy:**

1/ Stanovisko AOPK ČR, Střediska Olomouc k danému území



AGENTURA OCHRANY PŘÍRODY A KRAJINY ČR  
Středisko OLOMOUC  
Lafayettova 13, 772 00 Olomouc 2

OKRESNÍ ÚŘAD JESENÍK	
referát životního prostředí	
pošta: 29-00-2000	Do
č.j. 3926/2000	Vkl. znak
datum:	

Okresní úřad  
referát životního prostředí  
Karla Čapka 1147  
JESENÍK  
790 01

Váš dopis značky /ze dne  
15.9.2000

Naše značka  
1570/2000

Vyřizuje /linka  
Vágnerová

Olomouc  
2000-09-25

**Věc: Posouzení záměru stavby v navrženém ochranném pásmu NPP Na Špičáku**

Zamýšlená úprava poloměru zatačky v daném úseku státní komunikace zasáhne hlouběji do geologické jednotky krystalických vápenců ve směru k Malému Špičáku. Toto území je významné výskytem povrchových krasových jevů, na něž se vztahuje ochrana podle § 10 zákona 114/1992 Sb., a reliktní populaci tisu červeného (*Taxus baccata*), zvláště chráněného zák. 114/1992 Sb. v kategorii silně ohrožený druh. Z těchto důvodů bylo území Malého Špičáku zahrnuto do návrhu na rozšíření národní přírodní památky Na Špičáku.


Z důvodu zjištění rizik kontaminace krasových vod byl v roce 1995 zpracován odborný hydrogeologický posudek, ze kterého vyplývá, že předmětné území je oblastí přímé infiltrace srážkových vod do hlubokého oběhu krasových vod a také značně rizikovou oblastí pro snadnou kontaminaci podzemních vod znečišťujícími látkami.

Vzhledem k tomu, že zamýšlená úprava komunikace řeší zvýšení bezpečnosti provozu a nezasáhne významnou měrou oblast Malého Špičáku, je možné souhlasit s jejím provedením za předpokladu, že bude bezpečně vyřešen odvod povrchových vod z komunikace a ve svahu ze strany od Malého Špičáku bude provedena výsadba ochranného pásu dřevin.

S ohledem na vysokou hodnotu území Malého Špičáku doporučujeme projednat s vlastníkem odpis zásob vápence na této lokalitě.

Agentura ochrany přírody a krajiny ČR  
Středisko Olomouc  
772 00 Olomouc, Lafayettova 13

S pozdravem

  
Mgr. Jiří Šafář  
vedoucí střediska

Tel./fax: 068/52 24 157  
068/52 29 873  
e-mail: olomouc@aopk.cz

Bankovní spojení:  
ČNB Praha 1  
č.ú.: 18228-011/0710

IČO: 62933591



ČESKÁ INSPEKCE  
ŽIVOTNÍHO PROSTŘEDÍ

Oblastní inspektorát Olomouc  
Tovární 41, 772 00 Olomouc, tel./fax: 585 243 410  
IČ: 41 69 32 05, e-mail: public@ol.cizp.cz, www.cizp.cz

MINISTERSTVO  
ŽIVOTNÍHO PROSTŘEDÍ ČR  
OVSG VIII

Došlo dne/  
čas přijetí: 10 -09- 2008

Číslo jednání: 2572 /ENV/

Ministerstvo životního prostředí  
Odbor výkonu státní správy VIII  
Kosmonautů 10  
772 00 Olomouc

Naše značka  
ČIŽP/48/OOH/0815363.001/08/OPM

Vaše značka  
570/2204/1/08/Ku

Vyřizuje linka  
Mítackova/51

Olomouc dne  
2.9.2008

**Posuzování vlivů na životní prostředí podle zákona č. 100/2001 Sb., - zahájení zjišťovacího řízení záměru „Návrh na stanovení dobývacího prostoru SUPÍKOVICE III; Otvírka, příprava a dobývání výhradního ložiska Supíkovice – Malý Špičák v dobývacím prostoru SUPÍKOVICE III – kámen pro hrubou a ušlechtilou výrobu – krystalický vápenec (mramor) číslo ložiska 3044600“**

Oznamovatel záměru : Kámen Becke Moravia s.r.o., Mezina 114, 792 01 Mezina  
Termín zpracování : červenec 2008

Dne 15.8.2008 obdržela ČIŽP OI Olomouc **oznámení - zahájení zjišťovacího řízení záměru „Návrh na stanovení dobývacího prostoru SUPÍKOVICE III; Otvírka, příprava a dobývání výhradního ložiska Supíkovice – Malý Špičák v dobývacím prostoru SUPÍKOVICE III – kámen pro hrubou a ušlechtilou výrobu – krystalický vápenec (mramor) číslo ložiska 3044600“**, zpracovaného podle zákona č.100/2001 Sb., ve znění zákona č. 93/2004 Sb., o posuzování vlivů na životní prostředí (dále jen „zákon“). Po prostudování vydává ČIŽP OI Olomouc, oddělení ochrany vod, podle § 6 odst. 4 zákona následující vyjádření:

Z předložené dokumentace po jejím prostudování vyplývá, že realizace záměru předpokládá jeho umístění na pozemky, které sousedí s pozemkem určeným k plnění funkcí lesa p.č. 612 o výměře 1,4441 ha. I když není zmíněna možnost, že by byl tento pozemek přímo dotčen, bude zasaženo jeho ochranné pásmo. Tato skutečnost vyžaduje souhlas orgánu státní správy lesů.

Pozemky určené k plnění funkcí lesa (PUPFL) jsou chráněny podle § 13 odst. 1 zákona č. 289/1995 Sb., o lesích a o změně a doplnění některých zákonů (lesní zákon), ve znění pozdějších předpisů. Pokud by v případě souhlasu se záměrem předmětný pozemek či jeho ochranné pásmo mělo být jeho realizací dotčeno, musí být investor obeznámen s nutnými kroky, aby nedošlo k porušení lesního zákona.

Zpracovatelka Oznámení záměru se v textu v kapitole B.III.1. Ovzduší dovolává nařízení vlády č. 350/2002 Sb., které bylo zrušeno nařízením vlády č. 597/2006 Sb., jež nabylo účinnosti dnem 31.12.2006. Z tohoto důvodu text neodpovídá platné právní úpravě.

**Posuzování vlivů na životní prostředí podle zákona č. 100/2001 Sb. - zahájení zjišťovacího řízení záměru „Návrh na stanovení dobývacího prostoru SUPÍKOVICE III; Otvírka, příprava a dobývání výhradního ložiska Supíkovice – Malý Špičák v dobývacím prostoru SUPÍKOVICE III – kámen pro hrubou a ušlechtilou výrobu – krystalický vápenec (mramor) číslo ložiska 3044600“**

## Závěr

Vzhledem k výše uvedeným připomínkám a s přihlédnutím k možnému ovlivnění životního prostředí **požadujeme**, aby do uvedeného záměru byly před vydání stanoviska zapracovány a vyhodnoceny naše připomínky tak, aby odpovídaly platné legislativě.

*Libuše Kujová*

**Ing. Libuše Kujová**

vedoucí referátu integrace OI Olomouc

ČESKÁ INSPEKCE 5  
ŽIVOTNÍHO PROSTŘEDÍ  
OBLASTNÍ INSPEKTORÁT  
OLOMOUC  
ODDĚLENÍ ODPADOVÉHO HOSPODÁŘSTVÍ

**Příloha:**  
Dokumentace

**Rozdělovník:**  
1. Adresát  
2. Spis



ČESKÁ INSPEKCE  
ŽIVOTNÍHO PROSTŘEDÍ

MINISTERSTVO  
ŽIVOTNÍHO PROSTŘEDÍ ČR  
OVSS VIII

Došlo dne/ Počet listů/ 1 X  
čas přijetí: 17 -09- 2008 příloh: .....

Oblastní inspektorát Ostrava  
Valchařská 15, 702 00 Ostrava Číslo jednací: 2597 /ENV/.....  
tel.: 595 134 111, fax: 596 115 525  
IČ: 41 69 32 05, e-mail: public@ov.cizp.cz, www.cizp.cz

MINISTERSTVO ŽIVOTNÍHO  
PROSTŘEDÍ  
Odbor výkonu státní správy VIII  
Kosmonautů 10  
772 00 Olomouc

Váš dopis značky / ze dne:  
580/413a/ENV/08 8.9.2008

Naše značka:  
ČIŽP/49/IPP/0815338.002/08/VHK

Vyřizuje / linka: RNDr.Kameníčková/170  
Místo a datum: Ostrava 5.9.2008

**Vyjádření k záměru „a ) Návrh na stanovení dobývacího prostoru SUPÍKOVICE III b) Otvírka příprava a dobývání výhradního ložiska Supíkovice – Malý Špičák v dobývacím prostoru SUPÍKOVICE III – kámen pro hrubou a ušlechtilou výrobu – krystalický vápenec (mramor), číslo ložiska 3044600 “ dle zákona o posuzování vlivů na životní prostředí**

Česká inspekce životního prostředí Oblastní inspektorát Ostrava (dále „ČIŽP“) posoudila předložené oznámení o záměru „a ) Návrh na stanovení dobývacího prostoru SUPÍKOVICE III b) Otvírka, příprava a dobývání výhradního ložiska Supíkovice – Malý Špičák v dobývacím prostoru SUPÍKOVICE III – kámen pro hrubou a ušlechtilou výrobu – krystalický vápenec (mramor), číslo ložiska 3044600“ (dále „oznámení“), oznamovatel Kámen Becke Moravia s.r.o., IČ 26858967. ČIŽP nesouhlasí s realizací výše uvedených záměrů a má zásadní připomínky k oznámení, uvedené v dále textu.

Dle oznámení, zpracovatel Ing. Jitka Vavrečková, Ostrava červen 2008, (dále „oznámení“) je realizace záměru vyvolána trvalou potřebou produkovaného kameniva pro stavební činnost v regionu Jesenicka , ale i za jeho hranicemi (výroba kostek).

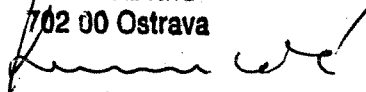
Lokalita pro vymezení dobývacího prostoru je v blízkosti národní přírodní památky Jeskyně na Špičáku (dále „NPP“), která je unikátní jeskynním systémem a krasovými útvary v této oblasti. Na str. 22 je uvedeno, že tato lokalita se nachází cca 100 m jižně od okraje dobývacího prostoru. ČIŽP nesouhlasí se závěry uvedenými na str. 26 oznámení, kapitola D.I.6 Vlivy na chráněné části krajiny. Jelikož se jedná o těžební činnost a o provádění trhacích prací, může být tímto ohroženo podloží dané lokality. Oznámení neobsahuje kvalifikované údaje o dané lokalitě a jejím okolí, tj. výsledky geologického a hydrogeologického průzkumu, hlukovou studii, biologické hodnocení apod. Rovněž z vyjádření Krajského úřadu Olomouckého kraje, Odboru životního prostředí a zemědělství, oddělení ochrany přírody a krajiny, č.j. KUOK 68418/2008 ze dne 14.7.2008 (příloha oznámení) vyplývá, že nelze vyloučit významný vliv na evropsky významné lokality. Dále z vyjádření (závazné stanovisko) Městského úřadu Jeseník č.j. MJ/31698/2008/02/OSMI/Mz, ze dne 9.7.2008, není zřejmé, zda pro danou lokalitu národní přírodní památky Jeskyně na Špičáku, je připravováno vyhlášení ochranného pásma. Rovněž v blízkosti záměru se nachází bytová zástavba, která ve větší míře slouží k rekreačním a relaxačním účelům. V oznámení není fotodokumentace a vizualizace změny krajinného rázu, což je pro posouzení dopadu tohoto záměru na nejbližší okolí nezbytné.

Dále na str. 27 je uvedeno, že v nejbližším okolí se nenacházejí žádné kulturní památky. Toto je v rozporu se skutečností, jelikož cca 150 m od lokality se nachází šachtová vápenka z roku 1856.

Z hlediska ochrany vod ČIŽP nesouhlasí s tvrzením uvedeným v kapitole D.I.3 , že daný záměr nepředstavuje zásadní vlivy na povrchovou a podzemní vodu. ČIŽP požaduje provedení hydrogeologického průzkumu v dané oblasti a na základě tohoto průzkumu prokázat, že vlivem těžby nedojde ke změně odtokových poměrů v dané oblasti , a to zejména v lokalitě NPP. A dále požaduje ČIŽP prokázat, že v průběhu realizace záměru (těžby) důlní voda (včetně srážkových vod spadlých do dobývacího prostoru) odtékající z areálu lomu nebude znečišťovat další prostředí nadměrným obsahem jemných minerálních částic pocházejících z prostředí lomu.

Dle názoru ČIŽP realizací záměru dojde k významné změně krajinného rázu a může dojít k ohrožení národní přírodní památky Jeskyně na Špičáku. Z těchto hledisek ČIŽP OI Ostrava nedoporučuje realizaci daného záměru.

ČESKÁ INSPEKCE ŽIVOTNÍHO PROSTŘEDÍ  
oblastní inspektorát  
Velchařská 15/72  
702 00 Ostrava

  
RNDr. Helena Kameníčková  
vedoucí referátu integrace  
ČIŽP OI Ostrava

Text oznámení ponechán pro účely ČIŽP.





# OBVODNÍ BÁŇSKÝ ÚŘAD V OSTRAVĚ

Veleslavínova 18, P.O. BOX 103, 728 03 Ostrava – Mor. Ostrava

4.2

MINISTERSTVO  
ŽIVOTNÍHO PROSTŘEDÍ ČR  
OV3S VIII

Došlo dne/  
čas přijetí: - 5 -09- 2008

Počet listů/  
příloh: .....

Odbor výkonu státní správy VIII  
Ministerstvo životního prostředí  
Kosmonautů 10  
772 00 Olomouc

Číslo jednací: 2491 /ENV/.....

VÁŠ DOPIS / ZE DNE

570/2204/I/08/Ku ze dne 12.8.2008

NAŠE ZNAČKA

7405/2008-630/Ing.So/Mc

VYŘIZUJE / LINKA

Ing.Svoboda/223 Jr.

OSTRAVA

3.9.2008

**Vyjádření k zahájení zjišťovacího řízení k „Návrhu na stanovení dobývacího prostoru SUPÍKOVICE III“ a „Otvírce, přípravě a dobývání výhradního ložiska Supíkovice - Malý Špičák v dobývacím prostoru SUPÍKOVICE III - kámen pro hrubou a ušlechtilou výrobu - krystalický vápenec (mramor), číslo ložiska 3044600“**

Obvodní báňský úřad v Ostravě podle ustanovení § 39 odst. 1 zákona 61/1988 Sb., o hornické činnosti, výbušninách a o státní báňské správě, ve znění pozdějších předpisů,

**nemá námitek**

k podkladu zjišťovacího řízení „Nový dobývací prostor - SUPÍKOVICE III, těžba nerostných surovin do 10 000 t/rok výhradního ložiska vyhrazeného nerostu krystalického vápence - mramoru“ z června 2008 autorizovaného zpracovatele oznámení Ing. Jitky Vavrečkové a nepožaduje tento podklad dopracovat.

**OBVODNÍ BÁŇSKÝ ÚŘAD**

Veleslavínova 18  
728 03 MORAVSKÁ OSTRAVA

Ing. Ivo Staněk

vedoucí báňský inspektor

Obvodního báňského úřadu v Ostravě

TELEFON

596 100 200

596 100 211

ostrava@cbusbs.cz

BANKOVNÍ SPOJENÍ

ČNB Praha

č.ú. 4021-001/0710

IČ

00025 844

FAX

596 100 205

E- mail

podatelna@obu-ostrava.cz

podatelna-obu-

Ministerstvo životního prostředí  
**INTERNÍ SDĚLENÍ**

Pro: Bc. Ing. Františka Ondráše, ředitele odboru výkonu státní správy VIII

Od: Ing. Jana Kužela, ředitele odboru ochrany ovzduší

Naše č.j. 2538/820/08/IB

MINISTERSTVO  
ŽIVOTNÍHO PROSTŘEDÍ ČR  
OVSS VIII

Vaše č.j. 570/2204/1/08/Ku

Dne: 20.8.2008

Došlo dne/ čas přijetí: 28 -08- 2008

Počet listů/ příloh: .....

Věc: Stanovisko k zahájení zjišťovacího řízení k záměru ...../ENV/.....

„a) Návrh na stanovení dobývacího prostoru SUPÍKOVICE III

b) Otvírka, příprava a dobývání výhradního ložiska Supíkovice – Malý Špičák v dobývacím prostoru SUPÍKOVICE III – kámen pro hrubou a ušlechtilou výrobu – krystalický vápenc (mramor), číslo ložiska 3044600“

Vážený pane řediteli,

v následujícím textu uvádíme stanovisko k předloženým podkladům z hlediska ochrany ovzduší.

Záměr bude realizován na ploše 3,457 ha, předpokládaná kapacita těžby je 10 000 t/rok suroviny.

Dobývací prostor je v souladu bodem 3.6. „Kamenolomy a zpracování kamene, ušlechtilá kamenická výroba, těžba, úprava a zpracování kameniva – přírodního i umělého, příprava stavebních hmot a betonu, recyklační linky stavebních hmot“ přílohy č. 1 k NV č. 615/2006 Sb., o stanovení emisních limitů a dalších podmínek provozování ostatních stacionárních zdrojů znečišťování ovzduší, kategorizován jako střední zdroj znečišťování ovzduší. Tento zdroj nemá stanoven emisní limity, ale technickou podmínku provozu, která provozovateli ukládá povinnost v maximální míře snižovat emise TZL, a to na všech místech a při operacích kde dochází k emisím TZL do ovzduší a s ohledem na technické možnosti používat dle povahy procesu vodní clony, skrápění, odprašovací nebo mlžící zařízení.

Upozorňujeme na formální nedostatky předloženého oznámení:

1. Depoziční limit pro prašný spad není v platné legislativě k ochraně ovzduší stanoven.
2. Nařízení vlády č. 350/2002 Sb., kterým se stanoví imisní limity a podmínky a způsob sledování, posuzování, hodnocení a řízení kvality ovzduší, v platném znění, bylo zcela nahrazeno nařízením vlády č. 597/2006 Sb., o sledování a vyhodnocování kvality ovzduší, které je účinné ode dne 31. prosince 2006. Depoziční limit pro prašný spad není v platné legislativě stanoven.

Na základě prostudování předloženého oznámení záměru konstatujeme, že za předpokladu plnění legislativních požadavků na ochranu ovzduší stanovených zákonem č. 86/2002 Sb., o ochraně ovzduší, v platném znění a prováděcími právními předpisy k tomuto zákonu, bude záměr z hlediska ochrany ovzduší akceptovatelný.

S pozdravem



Ing. Jan Kužel  
ředitel odboru ochrany ovzduší



MIZPP00EAXD1

4.6  
pg:

# INTERNÍ SDĚLENÍ

PRO: odbor výkonu státní správy VIII (OVSS – VIII) – Olomouc

OD: odboru ochrany vod (OOV)

DNE: 26. 8. 2008

Č.J.: 58879/ENV/08, 2614/740/08

VYŘIZUJE: RNDr. J. Skalický, CSc., Mgr. D. Bauerová

VAŠE Č.J.: 570/2204/I/08/Ku

MINISTERSTVO  
ŽIVOTNÍHO PROSTŘEDÍ ČR  
OVSS VIII

Podpis/  
čas přijat:

- 2 - 09 - 2008

Počet listů/  
příloh:

1 X

Číslo jednací:

2446

/ENV/

Věc: Stanovisko k ochraně vod – oznámení záměru „a) Návrh na stanovení dobývacího prostoru SUPÍKOVICE III; b) Otvírka, příprava a dobývání výhradního ložiska Supíkovice – Malý Špičák v dobývacím prostoru SUPÍKOVICE III – kámen pro hrubou a ušlechtilou výrobu – krystalický vápenec (mramor), číslo ložiska 3044600“

Posuzované území není součástí Chráněné oblasti přirozené akumulace vod (CHOPAV) a neleží v ochranném pásmu vodního zdroje.

Hydrologicky se lokalita nachází v povodí Kladské Nisy, dílčím povodí říčky Kunětička. Hydrogeologicky náleží k rajónu 6431 – Krystalinikum severní části Východních Sudet se strukturami puklinových a krasových vod převážně v usměrněných rozpukáných horninách. Souvislá hladina podzemní vody nebyla na ložisku zjištěna. Na základě rozdílných úrovní hladiny zaměřené v průzkumných vrtech se předpokládá, že oběh podzemní vody v prostoru ložiska je vázán na oddělené puklinové systémy a poruchové zóny. Nejvyšší úroveň hladiny podzemní vody byla zjištěna v úrovni 440 – 442 m n. m. Horninový masív nad touto úrovní představuje z hlediska podzemních vod průchozí (akumulační) pásmo, kterým vsakují a gravitačně prostupují vody z atmosférických srážek.


V předloženém záměru jsou navržena následující opatření na ochranu vod:

- Dodržet stanovenou bázi těžby a vyvarovat se zásahu do podzemní vody.
- Zbezpečit důsledné dodržování ochranných opatření proti možnosti znečištění podzemních vod těžebním nebo dopravním provozem.
- Zabezpečit stroje proti úniku ropných látek, provádět preventivní a pravidelnou údržbu veškeré mechanizace a dodržovat bezpečnostní opatření při manipulaci s ropnými látkami.

- Splaškové vody shromažďovat v nepropustné jímce a odtud je odvádět na ČOV.

Odbor ochrany vod s předloženým záměrem **souhlasí** za předpokladu dodržení požadavků stanovených nařízením vlády č. 61/2003 Sb., o ukazatelích a hodnotách přípustného znečištění povrchových vod a odpadních vod, náležitostech povolení k vypouštění odpadních vod do vod povrchových a do kanalizací a o citlivých oblastech, ve znění nařízení vlády č. 229/2007 Sb. a dále pravidel stanovených vyhláškou č. 450/2005 Sb., o náležitostech nakládání se závadnými látkami a náležitostech havarijního plánu, způsobu a rozsahu hlášení havárií, jejich zneškodňování a odstraňování jejich škodlivých následků.

Informace o záměru byla předána vedoucímu české části pracovní skupiny pro vodohospodářské plánování na hraničních vodách zřízené k plnění úkolů vyplývajících z „Úmluvy mezi vládou Československé republiky a vládou Polské lidové republiky o vodním hospodářství na hraničních vodách“.



Ing. Veronika J á g l o v á  
ředitelka odboru ochrany vod

Došlo dne/ čas přijetí: 17 -09- 2008 Počet listů/ příloh: .....

## Vnitřní sdělení

Číslo jednací: 2598 /ENV/.....

Pro: **Bc. Ing. Františka Ondráše**  
ředitele odboru výkonu státní správy VIII

Vaše č.:

Naše č.:  
4254/610/08  
58880/ENV/08

Vyřizuje:  
Bautzká


Datum:  
2008-09-04

Věc: posuzování vlivů na životní prostředí podle zákona č. 100/2001 Sb., ve znění pozdějších předpisů – zahájení zjišťovacího řízení – „a) Návrh na stanovení dobývacího prostoru Supíkovice III; b) Otvírka, příprava a dobývání výhradního ložiska Supíkovice – Malý Špičák v dobývacím prostoru Supíkovice III – kámen pro hrubou a ušlechtilou výrobu – krystalický vápenec (mramor), číslo ložiska 3044600“

Vážený pane řediteli,

k Vašemu dopisu č.j. 570/2204/I/08/Ku ze dne 12.8.2008 ve výše uvedené věci sdělujeme, že v rámci působnosti odboru péče o krajinu v návaznosti na § 79 odst. 3 písm. a) zákona č. 114/1992 Sb., o ochraně přírody a krajiny, v platném znění nejsou uplatňovány připomínky.

S pozdravem

  
Ing. Petr Dobrovský  
ředitel odboru péče o krajinu

h.ku

# Vnitřní sdělení

Došlo dne/  
čas přijat: - 8 -09- 2008 Počet listů/  
příloh: .....  
Číslo jednací: 2513 /ENV/.....

Pro: OVSS VIII – Kosmonautů 10, 772 00 Olomouc

Vaše čj.: 570/2204/1/08/Ku Naše čj.: 58882/ENV/08-2654/620/08 Vyřizuje: Ing. Dornák Datum: 3.9.2008

„a) Návrh na stanovení DP SUPÍKOVICE III, b) Otvírka, příprava a dobývání výhradního ložiska Supíkovice - Malý Špičák v DP SUPÍKOVICE III - kámen pro hrubou a ušlechtilou výrobu - krystalický vápenec (mramor), číslo ložiska 3044600“ - posuzování vlivů na životní prostředí podle zákona č. 100/2001 Sb., ve znění pozdějších předpisů

Odbor zvláště chráněných částí přírody byl v rámci zjišťovacího řízení požádán o vyjádření k oznámení záměru „a) Návrh na stanovení DP SUPÍKOVICE III, b) Otvírka, příprava a dobývání výhradního ložiska Supíkovice - Malý Špičák v DP SUPÍKOVICE III - kámen pro hrubou a ušlechtilou výrobu - krystalický vápenec (mramor), číslo ložiska 3044600“ zpracovanému podle přílohy č. 3 zákona č. 100/2001 Sb., o posuzování vlivů na životní prostředí, ve znění pozdějších předpisů. Záměr představuje stanovení dobývacího prostoru Supíkovice III výhradního ložiska Supíkovice - Malý Špičák vyhrazeného nerostu - kamene pro hrubou a ušlechtilou kamenickou výrobu - krystalického vápence (mramoru) a schválení těžby na tomto ložisku (plošný rozsah DP: 3,457 ha, předpokládaná těžba suroviny: do 10.000 t/rok).

Lokalita posuzovaného záměru se sice přímo nenachází v žádném zvláště chráněném území ve smyslu § 14 zákona č. 114/1992 Sb., o ochraně přírody a krajiny, ve znění pozdějších předpisů, v těsné blízkosti se však nachází NPP Na Špičáku (cca 100 m jižně od hranice záměru). Jde o území se soustavou krasových jeskyní a s krasovými jevy, které pokrývá bukový porost, přičemž na skalách byl zaznamenán přirozený výskyt tisu, jedná se o regionálně významné zimoviště netopýrů. V dokumentaci EIA je proto nutné vyhodnotit vliv záměru i na toto zvláště chráněné území, a to mj. s ohledem na jeho předměty a cíle ochrany. Součástí dokumentace EIA by mělo být zhodnocení vlivů na floru, faunu a ekosystémy zájmového území (s ohledem na výskyt zvláště chráněných druhů rostlin, živočichů a jejich biotopů – viz vyhláška MŽP č. 395/1992 Sb.). Je nutné věnovat zejména zvýšenou pozornost posouzení návrhu způsobu rekultivace území (přírodě blízké způsoby rekultivace, vytvoření vhodných biotopů apod.). Na základě provedených výše uvedených hodnocení je pak nezbytné navrhnout konkrétní opatření k prevenci, vyloučení, snížení či kompenzaci vyvolaných nepříznivých vlivů na floru, faunu, ekosystémy a NPP Na Špičáku.

RNDr. Alena Vopálková  
ředitelka odboru zvláště  
chráněných částí přírody

6/1

**MINISTERSTVO ŽIVOTNÍHO PROSTŘEDÍ**  
odbor ochrany horninového a půdního prostředí  
100 10 Praha 10, Vršovická 65  
tel. 26712 1111  
**MINISTERSTVO ŽIVOTNÍHO PROSTŘEDÍ ČR**  
CVSS VIII

Dnešního dne /  
čas přijat:

21-08-2008

Počet listů /  
příloh:

Číslo jednací:

23421

/ENV/

Praha 19.8.2008

Č.j.:2275/660/08

58884/ENV/08

Vyřizuje:Pg. Dadák


**Interní sdělení pro:** Odbor výkonu státní správy VIII.

Věc: Vyjádření OOHPP k zahájení zjišťovacího řízení záměru „Návrh na stanovení DP Supíkovice III, otvírka, příprava a dobývání výhradního ložiska Supíkovice – Malý Špičák v DP Supíkovice III- kámen pro hrubou a ušlechtilou výrobu- (mramor)“.

Jedná se o stručně a přehledně zpracovaný předmětný záměr stanovení DP, doplněný technickým a technologickým opatřením, které bylo navrženo k prevenci, vyloučení, snížení, popřípadě kompenzaci nepříznivých vlivů vzniklých při realizaci záměru. Doporučujeme zjišťovací řízení rozšířit na stupeň Dokumentace, kde budou přesně specifikovány vlivy záměru na kvalitu ovzduší, hlukové poměry okolí lomu a postup sanace a rekultivace.

S pozdravem

MINISTERSTVO ŽIVOTNÍHO PROSTŘEDÍ  
100 10 PRAHA 10, Vršovická 65

27  


RNDr. M. Holý  
ředitel odboru

Co: odbor posuzování vlivů na ŽP a IPPC.