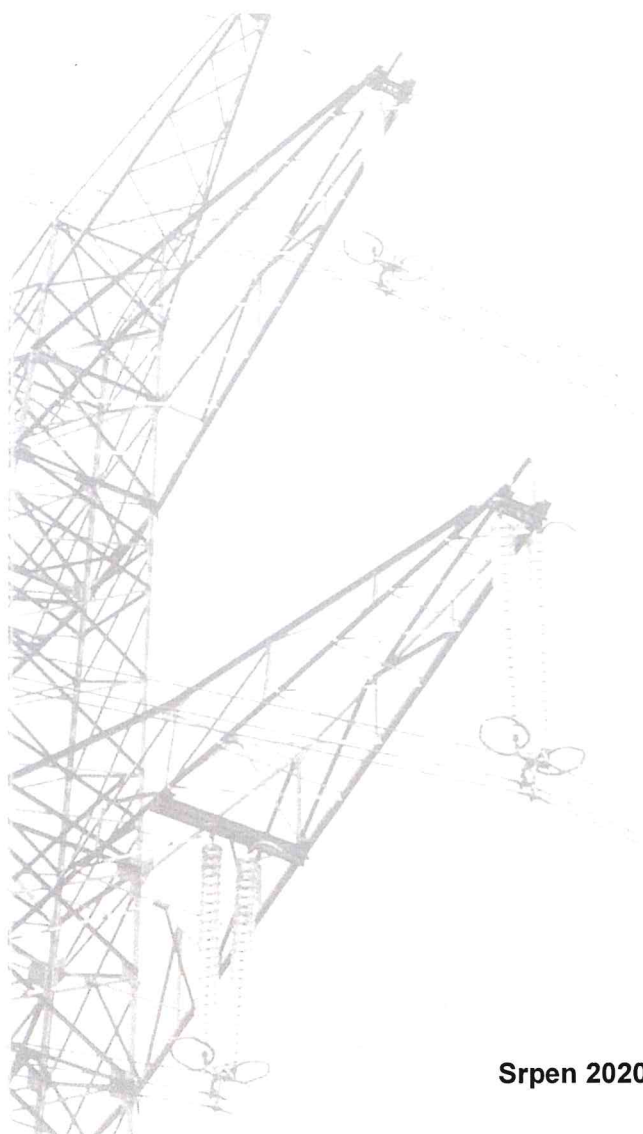





Příloha č. 1

Vyjádření příslušného úřadu územního plánování k záměru z hlediska územně plánovací dokumentace



Srpen 2020



Vyjádření příslušného úřadu územního plánování k záměru z hlediska územně plánovací dokumentace:

1. Magistrát města Přerova
2. Magistrát města Zlína
3. Městský úřad Holešov
4. Městský úřad Kroměříž
5. Městský úřad Otrokovice
6. Městský úřad Lipník nad Bečvou

Magistrát města Přerova
Odbor koncepce a strategického rozvoje
Oddělení územního plánování
Bratrská 34
750 11 Přerov 2

pracoviště: Bratrská 34
tel.: +420 581 268 111 – ústředna
fax: +420 581 268 637
www.prerov.eu

Ing. Jana Reichlová
ČEPS Invest, a. s.
Elektrárenská 774/2
101 52 PRAHA 10

Váš dopis č. j./Ze dne Spis. zn.: MMP/239403/2019/02 Vyřizuje: Ing. Hana Kryšková Přerov
O2C.0198/23503/2019/Re Naše č.j.: MMP/239403/2019 Ing. Alena Baumannová 23.10.2019
/15.10.2019 Sp. sk. zn.: 326.3. V5 Milan Kubík
Tel.: 581 268 648, 635, 609
E-mail: hana.kryskova@prerov.eu

Vyjádření

Magistrátu města Přerova, Odboru koncepce a strategického rozvoje, byla dne 16.10.2019 doručena žádost o vyjádření příslušného úřadu územního plánování k záměru „V418/818 – zdvojení vedení“ z hlediska územně plánovací dokumentace dle § 8 a přílohy č. 4 zákona č. 100/2001 Sb., o posuzování vlivů na životní prostředí a o změně některých souvisejících zákonů, ve znění pozdějších předpisů, která byla zdejším úřadem zaevidována pod č.j.: MMP/239403/2019.

Předmětem záměru je přestavba stávajícího jednoduchého vedení o napěťové hladině 400 kV s označením V418 mezi transformovny Prosenice a Otrokovice, s cílem posílit přenosovou schopnost a spolehlivost energetické soustavy ČR. Zdvojení se týká úseku od lomového bodu R1 v na katastrálním území Proseničky až po transformovnu v katastrální území Otrokovice.

Magistrát města Přerova, Odbor koncepce a strategického rozvoje, jako příslušný úřad územního plánování ve smyslu ust. § 8 a ve vazbě na přílohu č. 4 zákona č. 100/2001 Sb., o posuzování vlivů na životní prostředí a o změně některých souvisejících zákonů (zákon o posuzování vlivů na životní prostředí), ve znění pozdějších předpisů, vydává k záměru „V418/818 – zdvojení vedení“ vyjádření z hlediska souladu s územně plánovací dokumentací, a to pro dotčená katastrální území v Olomouckém kraji, okrese Přerov, ve správním obvodu obce s rozšířenou působností Přerov:

k. ú. Proseničky

Záměrem dotčené katastrální území Proseničky náleží do správního území obce Prosenice, pro které platí Územní plán Prosenice, vydaný Zastupitelstvem obce Prosenice dne 15.08.2016, ve znění Změny č. 1 Územního plánu Prosenice, vydané Zastupitelstvem obce Prosenice dne 20.03.2019, úplně znění s účinností od 04.06.2019.

Územní plán Prosenice ve znění pozdější změny tento záměr neřeší.

k. ú. Pavlovice u Přerova

Záměrem dotčené katastrální území Pavlovice u Přerova náleží do správního území obce Pavlovice u Přerova, pro které platí Územní plán Pavlovice u Přerova, vydaný usnesením č. 3/3/2019 z 3. zasedání Zastupitelstva obce Pavlovice u Přerova dne 06.03.2019 formou opatření obecné povahy, které nabylo účinnosti dne 21.03.2019.

Územní plán Pavlovice u Přerova vymezuje pro předmětný záměr koridor TK3, jak je vyznačen v grafické části Územního plánu Pavlovice u Přerova, Hlavním výkrese, a současně je vymezen jako veřejně prospěšná stavba VT3 stavba vedení 400 kV Prosenice - Otrokovice, přestavba vedení na dvojitě včetně souvisejících staveb a zařízení.

Lze konstatovat, že záměr je v souladu s touto územně plánovací dokumentací.

k. ú. Přestavky u Přerova

Záměrem dotčené katastrální území Přestavky u Přerova náleží do správního území obce Přestavky, pro které platí Územní plán Přestavky, vydaný usnesením č. UZ 3/3/2019 z 3. zasedání Zastupitelstva obce Přestavky dne 25.03.2019 formou opatření obecné povahy, které nabylo účinnosti dne 09.04.2019.

Územní plán Přestavky vymezuje pro předmětný záměr koridor TE01 Vedení 400 kV Prosenice – Otrokovice (přestavba stávajícího vedení na dvojitě ve stejné trase), jak je vyznačen v grafické části Územního plánu Přestavky, Hlavním výkrese, a současně je vymezen jako veřejně prospěšná stavba (technické infrastruktury v koridoru TI) VT07 Vedení 400 kV Prosenice – Otrokovice – přestavba vedení na dvojitě, včetně souvisejících staveb, zařízení a jiných opatření.

Lze konstatovat, že záměr je v souladu s touto územně plánovací dokumentací.

k. ú. Sušice u Přerova, Oldřichov na Moravě, Radslavice u Přerova, Tučín, Podolí u Přerova, Želatovice, Beňov, Horní Moštěnice, Dobřčice

Pro uvedená katastrální území zůstává nadále v platnosti vyjádření vydané z hlediska souladu s územně plánovací dokumentací dne 14.02.2019 pod čj.: MMPPr/013874/2019.

Ing. Pavel Gala v. r.
vedoucí odboru

Za správnost vyhotovení: Ing. Hana Kryšková

Magistrát města Přerova
Odbor koncepce a strategického rozvoje
Oddělení územního plánování
Bratrská 34
750 11 Přerov 2

pracoviště: Bratrská 34
tel.: +420 581 268 111 – ústředna
fax: +420 581 268 637
www.prerov.eu

ČEPS Invest, a. s.
Ing. Jana Reichlová
Elektrárenská 774/2
101 52 PRAHA 10

Váš dopis č. j./Ze dne 23503/2020/Re /01.07.2020	Spis. zn.: MMPPr/137150/2020/02 Naše č.j.: MMPPr/137150/2020 Sp. sk. zn.: 326.3. V5	Vyřizuje: Ing. Hana Kryšková Ing. Alena Baumannová Milan Kubík Tel.: 581 268 648, 635, 609 E-mail: hana.kriskova@prerov.eu	Přerov 08.07.2020
--	---	--	----------------------

Vyjádření

Magistrátu města Přerova, Odboru koncepce a strategického rozvoje, byla dne 01.07.2020 doručena žádost o vyjádření příslušného úřadu územního plánování k záměru „V418/818 – zdvojení vedení“ z hlediska územně plánovací dokumentace dle § 8 a přílohy č. 4 zákona č. 100/2001 Sb., o posuzování vlivů na životní prostředí a o změně některých souvisejících zákonů, ve znění pozdějších předpisů, která byla zdejším úřadem zaevidována pod čj.: MMPPr/137150/2020.

Předmětem záměru je přestavba stávajícího jednoduchého vedení o napěťové hladině 400 kV s označením V418 mezi transformovny Prosenice a Otrokovice, s cílem posílit přenosovou schopnost a spolehlivost energetické soustavy ČR. Zdvojení se týká úseku od lomového bodu R1 v katastrálním území Proseničky až po transformovnu Otrokovice v katastrální území Otrokovice.

Magistrát města Přerova, Odbor koncepce a strategického rozvoje, jako příslušný úřad územního plánování ve smyslu ust. § 8 a ve vazbě na přílohu č. 4 zákona č. 100/2001 Sb., o posuzování vlivů na životní prostředí a o změně některých souvisejících zákonů (zákon o posuzování vlivů na životní prostředí), ve znění pozdějších předpisů, vydává k záměru „V418/818 – zdvojení vedení“ vyjádření z hlediska souladu s územně plánovací dokumentací, a to pro dotčená katastrální území v Olomouckém kraji, okrese Přerov, ve správním obvodu obce s rozšířenou působností Přerov:

k. ú. Beňov

Záměrem dotčené katastrální území Beňov náleží do správního území obce Beňov, pro které platí Územní plán Beňov, vydaný usnesením č. 25/2/2014 z 25. zasedání Zastupitelstva obce Beňov dne 25.06.2014 formou opatření obecné povahy, které nabylo účinnosti dne 11.07.2014, ve znění Změny č. 1 Územního plánu Beňov, vydané usnesením č. 12/4/2020 z 12. zasedání Zastupitelstva obce Beňov dne 06.02.2020 formou opatření obecné povahy, které nabylo účinnosti dne 22.02.2020.

Územní plán Beňov ve znění pozdější změny vymezuje pro předmětný záměr koridor technické infrastruktury pro energetické sítě a zařízení CT02 Vedení 400 kV Prosenice – Otrokovice (přestavba stávajícího vedení na dvojitě – na společných stožárech), jak je vyznačen v grafické části Změny č. 1 Územního plánu Beňov, Hlavním výkrese, a současně je vymezen jako veřejně prospěšná stavba (technické infrastruktury v koridoru TI) VT02 Vedení 400 kV Prosenice – Otrokovice – přestavba stávajícího vedení na dvojitě, včetně souvisejících staveb, zařízení a jiných opatření.

Lze konstatovat, že záměr je v souladu s touto územně plánovací dokumentací.

k. ú. Horní Moštěnice

Záměrem dotčené katastrální území Horní Moštěnice náleží do správního území obce Horní Moštěnice, pro které platí Územní plán Horní Moštěnice, vydaný usnesením č. 11 ze zasedání Zastupitelstva obce Horní Moštěnice dne 09.03.2020 formou opatření obecné povahy, které nabylo účinnosti dne 25.03.2020.

Územní plán Horní Moštěnice vymezuje pro předmětný záměr koridor TE02 Vedení 400 kV Prosenice – Otrokovice (přestavba stávajícího vedení na dvojitě na společných stožárech), jak je vyznačen v grafické části Územního plánu Horní Moštěnice, Hlavním výkrese, a současně je vymezen jako veřejně prospěšná stavba (technické infrastruktury v koridoru TI) VT02 Vedení 400 kV Prosenice – Otrokovice – přestavba stávajícího vedení na, včetně souvisejících staveb, zařízení a jiných opatření.

Lze konstatovat, že záměr je v souladu s touto územně plánovací dokumentací.

k. ú. Proseničky, Sušice u Přerova, Oldřichov na Moravě, Radslavice u Přerova, Pavlovice u Přerova, Tučín, Podolí u Přerova, Želatovice, Dobřčice, Přestavlky u Přerova, Stará Ves u Přerova

Pro uvedená katastrální území zůstávají nadále v platnosti vyjádření vydaná z hlediska souladu s územně plánovací dokumentací dne 14.02.2019 pod čj.: MMPr/013874/2019 a dne 23.10.2019 pod čj.: MMPr/239403/2019.

Ing. Pavel Gala v. r.
vedoucí odboru

Za správnost vyhotovení: Ing. Hana Kryšková

VÁŠ DOPIS ZN.:

ZE DNE.: 26. 9. 2019
NAŠE ZN.: MMZL138181/2019
VYŘIZUJE: Ing. Petra Reichová
TEL.: 577 630 239
E-MAIL: petrareichova@zlin.eu
DATUM: 18.10. 2019

ČEPS Invest a.s.
Elektrárenská 774/2
101 52 Praha 10

Magistrát města Zlína, oddělení prostorového plánování, středisko územního plánování, jako „orgán územního plánování“ příslušný dle § 6 odst. 1 písm. e) zákona č. 183/2006 Sb., ve znění pozdějších předpisů (stavební zákon) obdržel Vaši **žádost o vyjádření** příslušného úřadu územního plánování z hlediska územně plánovací dokumentace dle §8 a přílohy č.4 zákona 100/2001 Sb. v platném znění k záměru :


„ V418/818 – zdvojení vedení“

K uvedenému záměru sdělujeme:

Záměr zdvojení nadzemního vedení V418 pro vedení 400 kV Otrokovice – Sokolnice a Prosenice - Otrokovice je sice zanesen v Politice územního rozvoje ČR ve znění Aktualizace č.1, ale doposud není územně vymezen v Zásadách územního rozvoje Zlínského kraje ve znění aktualizace č.2 a není ani územně stabilizován v územních plánech obcí Tečovice, Sazovice a Machová, kde jsme pořizovatelem.

Z výše uvedených důvodů se k záměru nejsme, z hlediska územně plánovací dokumentace, schopni vyjádřit.

Ing. Petra Reichová
středisko územního plánování



Městský úřad Holešov

Odbor územního plánování a stavebního řádu
Útvar územního plánování



Naše č. j.: HOL-28185/2019/UPA/PK
Spis. zn.: 363/2019
Vaše č. j.: 02C.0198/23503/2019/Re
Počet stran: 2
Počet příloh: 0

ČEPS Invest, a.s.

Elektrárenská 774/2
101 00 Praha 10

Oprávněná
úřední osoba: Ing. Petr Klenner
Telefon: +420573521176
E-mail: petr.klenner@holesov.cz

Pracoviště Žižkova 832/5
787 01 Šumperk
DS: 8wip4pd

Datum: 21.10.2019



holesvp19v009ci

Věc: Žádost o vyjádření příslušného úřadu územního plánování k záměru „V418/818 – zdvojené vedení“ z hlediska územně plánovací dokumentace dle § 8 a přílohy č. 4 zákona č. 100/2001 Sb., v platném znění.

Městský úřad Holešov, Odbor územního plánování a stavebního řádu, útvar územního plánování obdržel Vaši žádost č.j. 02C.0198/23503/2019/Re ze dne 15.10.2019, o vyjádření k záměru „V418/818 – zdvojení vedení“ z hlediska územně plánovací dokumentace.

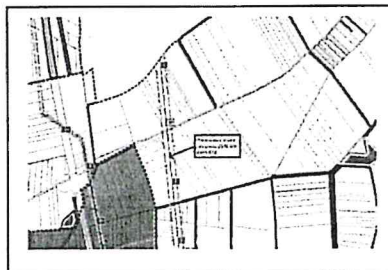
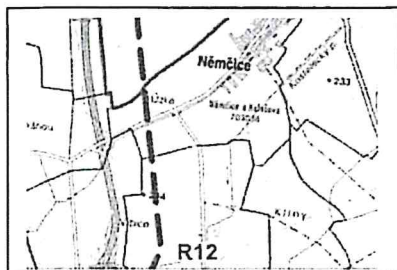
K žádosti o vyjádření byly předloženy tyto podklady:

- Žádost o vyjádření č.j. 02C.0198/23503/2019/Re, ze dne 15.10.2019
- Kopie Plné moci ČEPS, a.s. – ČEPS Invest, a.s.
- Kopie pověření ČEPS Invest, a.s. – Ing. Jana Reichlová
- Celková situace trasy v měřítku 1:100 000

Obec Němčice má v platnosti Územní plán Němčice, který byl vydán Zastupitelstvem obce Němčice formou opatření obecné povahy pod č. 1/2015 s nabytím účinnosti dne 15.12.2015.

K výše uvedenému záměru sdělujeme následující:

Záměr řeší přestavbu stávajícího jednoduchého vedení o napěťové hladině 400 kV s označení V418 na úseku R12 (dle předložené situace trasy), v západní části k.ú. Němčice u Holešova.



Dle platného územního plánu je záměr vymezený mimo zastavěné území, ve stávající ploše zemědělské (Z), s přesahem do stávající plochy dopravní infrastruktury (D) a stávající plochy vodní/toku (WT).

Ve všech výše uvedených plochách je přípustné využití pro stavby související a nezbytné dopravní a technické infrastruktury. Další podrobnější popis funkčního využití jednotlivých ploch je uveden v textové části územního plánu Němčice.

Z hlediska územního plánu je výše uvedený záměr v těchto plochách přípustný.

Současně také sdělujeme, že uvedený záměr „**V418/818 – zdvojené vedení**“ zasahuje na území k.ú. Kurovice (a to v úseku ozn. R22), pro který zůstává nadále v platnosti vyjádření MěÚ Holešov, útvaru územního plánování, vydané pod č.j.: HOL-1701/2019/UPA/PK, ze dne 07.02.2019.

Otisk úředního razítka

S pozdravem

Ing. Petr Klenner
Odbor ÚPaSŘ,
útvar územního plánování

MĚSTSKÝ ÚŘAD KROMĚŘÍŽ
STAVEBNÍ ÚŘAD
oddělení územního plánování
767 01 Kroměříž, Velké náměstí 115

Sp.zn. : 02/087054/2019/Fr Kroměříž, dne 29.10.2019
Oprávněná úřední osoba: Ing. Jaroslav Frühbauer
Telefon.: 573321292
E-mail: jaroslav.fruhbauer@mesto-kromeriz.cz

VYJÁDŘENÍ

Městský úřad Kroměříž, stavební úřad, oddělení územního plánování, jako orgán územního plánování příslušný podle § 6 zákona č. 183/2006 Sb., o územním plánování a stavebním řádu (stavební zákon), ve znění pozdějších předpisů, na žádost, kterou 16.10.2019 podal:

ČEPS Invest, a.s., IČO 24670111, Elektrárenská č.p. 774/2, Praha 10-Michle, 101 00 Praha 101

ve věci: **Žádost o vyjádření příslušného úřadu územního plánování k záměru „V418/818-zdvojení vedení“**,

sděluje z územně plánovacího hlediska následující:

Vyjádření pod zn. 02/004508/2019/Fr ze dne 7.2.2019 zůstává v platnosti

Upozornění:

Toto vyjádření nenahrazuje rozhodnutí ani opatření jiných správních orgánů podle zvláštních předpisů.

otisk úředního razítka

Ing. Hana Kubáčková
pověřená vedoucí stavebního úřadu
Městského úřadu Kroměříž

Obdrží:

Žadatel
ČEPS Invest, a.s., IDDS: 8wip4pd
sídlo: Elektrárenská č.p. 774/2, Praha 10-Michle, 101 00 Praha 101



Městský úřad
OTROKOVICE

odbor rozvoje města
oddělení rozvoje a územního plánování

VAŠE ZNAČKA: ČÍSLO JEDNACÍ: ORM/47017/2019/ALI SPISOVÁ ZNAČKA: ORM/733/2019/ALI OPRÁVNĚNÁ ÚŘEDNÍ OSOBA: Mgr. Anna Liberová TELEFON: 577 680 407 E-MAIL: liberova@muotrokovice.cz DATUM: 14.11.2019	ČEPS Invest, a.s. Ing. Jana Reichlová Elektrárenská 774 101 00 PRAHA 10
---	--

Vyjádření příslušného úřadu územního plánování k záměru „V418/818 – zdvojení vedení“ z hlediska územně plánovací dokumentace

Dne 16.10.2019 podal ČEPS Invest, a.s., Elektrárenská 774/2, 101 52 Praha 10 (prostřednictvím Ing. Jany Reichlové), jako zástupce oznamovatele záměru ČEPS, a.s., Elektrárenská 774/2, 101 52 Praha 10 žádost o vyjádření příslušného úřadu územního plánování z hlediska územně plánovací dokumentace (ke skutečnostem jiným a novým vzhledem k oznámení) dle § 8 a přílohy č. 4 zákona č. 100/2001 Sb., o posuzování vlivů na životní prostředí a o změně některých souvisejících zákonů (zákon o posuzování vlivů na životní prostředí), ve znění pozdějších předpisů k záměru:

„V418/818 – zdvojení vedení“ umístěnému na katastrálních územích Otrokovice a Tlumačov na Moravě.

Žádost byla doložena popisy charakteru záměru, umístění záměru, základních technických údajů nového dvojitěho vedení, záměru plánovaného zdvojení vedení, kopií plné moci ČEPS, a.s. – ČEPS Invest, a.s., kopií pověření ČEPS Invest, a.s. – Ing. Jana Reichlová a výkresem Celková situace – list č. 1 (1:100 000).

Předmětem žádosti je posouzení záměru oznamovatele přestavět stávající jednoduché vedení o napětí 400kV s označením V418 mezi transformovny (dále TR) Prosenice a Otrokovice, uvedeného do provozu v roce 1969, s cílem posílit přenosovou schopnost a spolehlivost energetické soustavy ČR. Zároveň realizace tohoto záměru zaručí efektivnost provozu přenosové soustavy a spolehlivost dodávek elektrické energie v Olomouckém a Zlínském kraji. Zdvojení se týká úseku od lomového bodu R1 (stožár číslo 2) v katastrálním území Proseničky až po TR Otrokovice.

Městský úřad Otrokovice, odbor rozvoje města, oddělení rozvoje a územního plánování, jako úřad územního plánování příslušný dle ust. § 6 odst. 1 písm. a) a c) zák. č. 183/2006 Sb., o územním plánování a stavebním řádu (stavební zákon), v platném znění vydává pro potřeby vyhotovení oznámení záměru zpracovaného podle přílohy č. 3 k zákonu č. 100/2001 Sb., o posuzování vlivů na životní prostředí, v platném znění na základě předložené žádosti toto vyjádření:

Politika územního rozvoje České republiky ve znění Aktualizace č. 3 - zůstává v platnosti předchozí Vyjádření příslušného úřadu územního plánování k záměru „V418/818 – zdvojení vedení“ z hlediska územně plánovací dokumentace (čj. ORM/2767/2019/ALI ze dne 25.01.2019).

Zásady územního rozvoje Zlínského kraje ve znění Aktualizace č. 2 - zůstává v platnosti předchozí Vyjádření příslušného úřadu územního plánování k záměru „V418/818 – zdvojení vedení“ z hlediska územně plánovací dokumentace (čj. ORM/2767/2019/ALI ze dne 25.01.2019).

Územní plán Otrokovice - zůstává v platnosti předchozí Vyjádření příslušného úřadu územního plánování k záměru „V418/818 – zdvojení vedení“ z hlediska územně plánovací dokumentace (čj. ORM/2767/2019/ALI ze dne 25.01.2019).

Strana 1 (celkem 2)

Územní plán Tlumačov - vzhledem k tomu, že nabyla účinnosti změna č. 1 Územního plánu Tlumačov, mění se předchozí Vyjádření příslušného úřadu územního plánování k záměru „V418/818 – zdvojení vedení“ z hlediska územně plánovací dokumentace (čj. ORM/2767/2019/ALI ze dne 25.01.2019) takto:

Na území obce Tlumačov je záměr navržen v nezastavěném území, v zastavitelných plochách a v návrhových plochách ostatních, konkrétně v plochách zemědělských (Z), krajinné zeleně (K), smíšených nezastavěného území (S*), lesních (L), vodní plochy a toky (WT), silniční dopravy (DS) a individuální rekreace - zahrádkářská osada (RZ). Pro tento konkrétní záměr není v územním plánu vymezena plocha, protože dosud nebyla vymezena v nadřazené územně plánovací dokumentaci, v zásadách územního rozvoje.

U ploch zemědělských (Z), krajinné zeleně (K), smíšených nezastavěného území (S*) a lesních (L) jejich podmínky využití připouštějí technickou infrastrukturu slučitelnou s hlavním využitím.

V ploše silniční dopravy (DS) je vedení technické infrastruktury možné.

V ploše individuální rekreace - zahrádkářská osada (RZ) podmínky jejího využití připouštějí související technickou infrastrukturu, přičemž za související technickou infrastrukturou se považuje technická infrastruktura, zajišťující realizaci dané plochy. U této plochy nebylo prokázáno, že záměr vedení technické infrastruktury souvisí s jejím využitím, proto nelze záměr považovat za možný.

V ploše vodní plochy a toky (WT) není přípustné jakékoliv vedení technické infrastruktury.

Z výše uvedených důvodů se konstatuje, že **záměr není v souladu s Územním plánem Tlumačov.**

Mgr. Anna Liberová
vedoucí oddělení

Městský úřad Lipník nad Bečvou

Odbor regionálního rozvoje
náměstí T.G. Masaryka 89, 751 31 Lipník nad Bečvou
Datová schránka: 6pxbwa9

Vaše čj.:

Ze dne:

Naše sp.zn.:

Naše čj.: MU/22139/2019/RR/ÚP/4564

Počet listů: 1

Počet příloh:

Počet listů/svazků příloh:

Počet a druh příloh

v digitální podobě:

Spis.znak/skart. režim:

Vyřizuje: Ličková Monika

Telefon.: 581 722 235

E mail: lickova@mesto-lipnik.cz

Datum: 31.10.2019

ČEPS Invest, a.s.,
Ing. Jana Reichlová
Elektrárenská 774/2
Praha 10
101 52

Vyjádření k záměru V418/818-zdvojení vedení z hlediska územně plánovací dokumentace dle §8 a přílohy č.4 zákona č. 100/2001 Sb., ve znění pozdějších předpisů

Výše uvedený záměr byl předmětem vyjádření vydaného úřadem územního plánování ze dne 31.1.2019 pod č.j. MU/01270/2019/RR/ÚP/503, vyjádření je stále platné vzhledem k tomu, že v daném území nedošlo k žádným změnám ani vydání nového územního plánu. V našem ORP Lipník nad Bečvou se stavba dotýká pouze obce Osek nad Bečvou. (Územní plán Osek nad Bečvou nabyl účinnosti 31.12.2012, ve znění změny č.1, která nabyla účinnosti 26.12.2015)

S pozdravem

Ing Zuzana Dlesková
vedoucí Odboru regionálního rozvoje

