



OZNÁMENÍ ZÁMĚRU

dle § 6 zák. č. 100/2001 Sb., o posuzování vlivů na životní prostředí v platném znění s obsahem a rozsahem dle přílohy č. 3 k zákonu

Žacléř - Revitalizace veřejného prostranství v lokalitě „Na Pilíři“

OBSAH:

A.	ÚDAJE O OZNAMOVATELI	3
B.	ÚDAJE O ZÁMĚRU	3
B.I.	Základní údaje	3
B.I.1.	Název záměru a jeho zařazení podle přílohy č. 1 zákona č.100/2001 Sb.	3
B.I.2.	Kapacita (rozsah) záměru	3
B.I.3.	Umístění záměru (kraj, obec, katastrální území).....	3
B.I.4.	Charakter záměru a možnost kumulace s jinými záměry	5
B.I.5.	Zdůvodnění potřeby záměru a jeho umístění, včetně přehledu zvažovaných variant a hlavních důvodů (i z hlediska životního prostředí) pro jejich výběr, resp. odmítnutí.....	5
B.I.6.	Stručný popis technického a technologického řešení záměru	6
B.I.7.	Předpokládaný termín zahájení realizace záměru a jeho dokončení	9
B.I.8.	Výčet dotčených územně samosprávných celků	9
B.I.9.	Výčet navazujících rozhodnutí podle § 10 odst. 4 a správních úřadů, které budou tato rozhodnutí vydávat.	9
B.II.	Údaje o vstupech	9
B.III.	Údaje o výstupech	10
C.	ÚDAJE O STAVU ŽIVOTNÍHO PROSTŘEDÍ V DOTČENÉM ÚZEMÍ.....	10
C.I.1.	Výčet nejzávažnějších environmentálních charakteristik dotčeného území	10
C.I.2.	Stručná charakteristika stavu složek životního prostředí v dotčeném území, které budou pravděpodobně významně ovlivněny	10
D.	ÚDAJE O VLIVECH ZÁMĚRU NA VEŘEJNÉ ZDRAVÍ A NA ŽIVOTNÍ PROSTŘEDÍ.....	11
D.I.1.	Charakteristika možných vlivů a odhad jejich velikosti a významnosti (z hlediska pravděpodobnosti, doby trvání, frekvence a vratnosti)	11
D.I.2.	Rozsah vlivů vzhledem k zasaženému území a populaci	11
D.I.3.	Údaje o možných významných nepříznivých vlivech přesahujících státní hranice	12
D.I.4.	Opatření k prevenci, vyloučení, snížení, popřípadě kompenzaci nepříznivých vlivů	12
D.I.5.	Charakteristika nedostatků ve znalostech a neurčitosti, které se vyskytly při specifikaci vlivů ..	12
E.	POROVNÁNÍ VARIANT ŘEŠENÍ ZÁMĚRU	12
F.	DOPLŇUJÍCÍ ÚDAJE	12
F.I.1.	Mapová a jiná dokumentace týkající se údajů v oznámení.....	12
F.I.2.	Další podstatné informace oznamovatele.....	12
G.	VŠEOBECNĚ SROZUMITELNÉ SHRNUTÍ NETECHNICKÉHO CHARAKTERU	12
H.	PŘÍLOHA	13

PŘÍLOHY:

Vyjádření a stanoviska dotčených orgánů:

- Příloha č. 1. Vyjádření příslušného stavebního úřadu k záměru z hlediska územně plánovací dokumentace
- Příloha č. 2. Stanovisko orgánu ochrany přírody, pokud je vyžadováno podle § 45i odst. 1 zákona č. 114/1992 Sb., ve znění zákona č. 218/2004 Sb.
- 2a) Městský úřad Trutnov, odbor životního prostředí - souhrnné stanovisko
- 2a) Krajský úřad Královéhradeckého kraje, odbor životního prostředí a zemědělství, oddělení EIA a IPPC - stanovisko podle §45i zákona č. 114/1992 Sb.
- Příloha č. 3. Souhlas s trvalým odnětím pozemků ze zemědělského půdního fondu

Samostatná výkresová příloha:

4. Koordinační situace 1:750
5. Návrhová situace 1:750

A. ÚDAJE O OZNAMOVATELI

Oznamovatel: Město Žacléř
IČ: 00278491
Adresa: Rýchorské náměstí 181, 542 01 Žacléř

oprávněná osoba oznamovatele:
starosta města Žacléř: Miroslav Vlasák,
tel: +420499739221
e-mail: starosta@zacler.cz

B. ÚDAJE O ZÁMĚRU

B.1. Základní údaje

B.1.1. Název záměru a jeho zařazení podle přílohy č. 1 zákona č. 100/2001 Sb.

Revitalizace veřejného prostranství v lokalitě „Na Pilíři“ - Žacléř

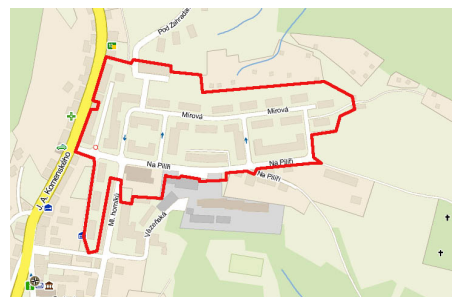
Kategorie II - záměr vyžadující zjišťovací řízení

10.6 - Průmyslové zóny a obchodní zóny včetně nákupních středisek o celkové výměře nad 3000 m² zastavěné plochy; areály parkovišť nebo garáží se zastavěnou plochou nad 1000 m².

B.1.2. Kapacita (rozsah) záměru

celková rozloha řešeného území: 69 683 m² = 7,0 ha

rekonstruované živичné komunikace:	9138 m ²
rekonstruované dlážděné komunikace: (z toho odstavná stání pro automobily)	12993 m ² 2478,5 m ²
multifunkční hřiště:	800 m ²
dětská hřiště:	279 m ²
regenerované travnaté plochy:	35501 m ²
vyсаzované stromy:	256 ks
vyсаzované keře:	7 ks



bytové domy v území, garáže a vybrané navazující plochy 8 493,5m²
(Objekty bytových domů ani garáží nejsou řešeny projektovou dokumentací, nicméně jsou obklopeny navazujícím řešeným veřejným prostranstvím)

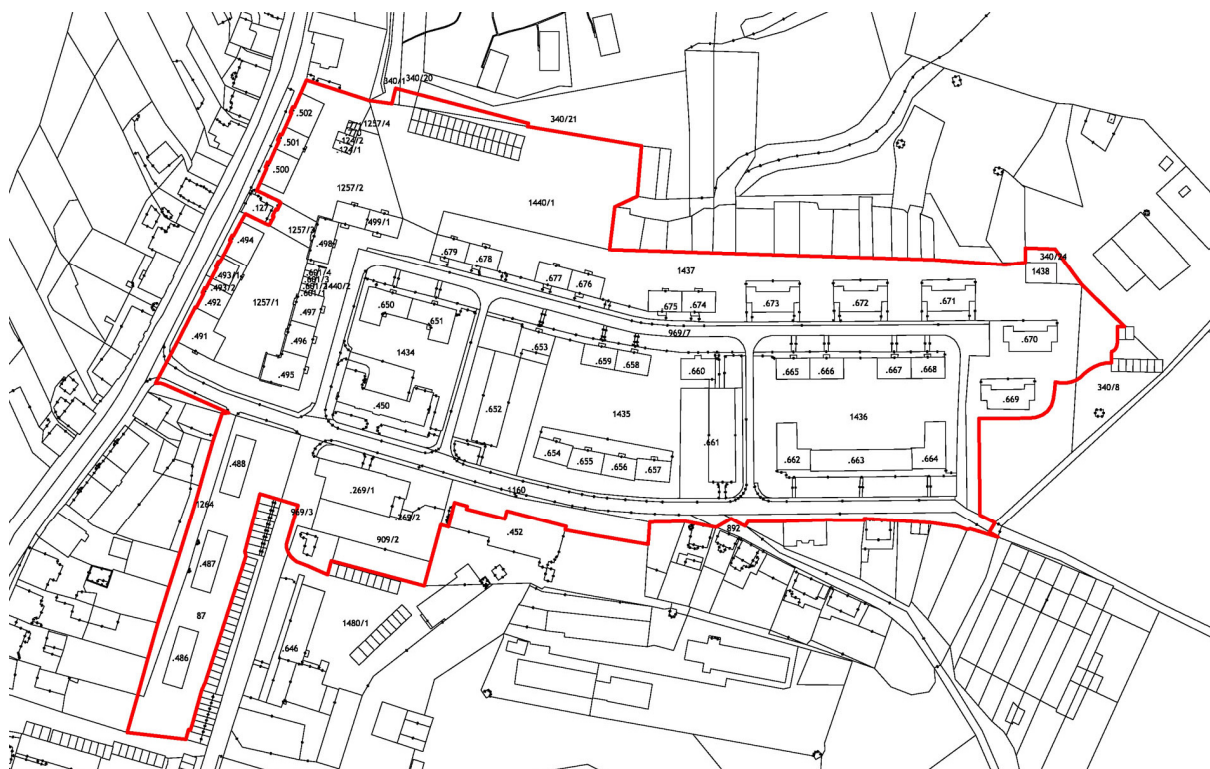
B.1.3. Umístění záměru (kraj, obec, katastrální území)

kraj: Královéhradecký
obec: Žacléř
k.ú.: 794244 Žacléř

Záměr „Revitalizace veřejného prostranství“ je řešen na pozemcích města.
Vlastníkem záměrem dotčených parcel je město Žacléř.

Záměrem dotčené pozemkové parcely
87, 340/1, 340/8, 340/20, 340/21, 340/24, 892, 909/2, 969/3, 969/7, 1160, 1257/1, 1257/2, 1257/3, 1257/4,
1264, 1434, 1435, 1436, 1437, 1438, 1440/1, 1440/2, 1480/1

Záměrem dotčené stavební parcely:
269/1, 452, 652, 661



zákres řešeného území do katastrální mapy
m 1:3000

CHARAKTERISTIKA JEDNOTLIVÝCH PARCEL PODLE KATASTRU NEMOVITOSTÍ:

Číslo parcely	k.ú.	výměra	vlastník	Způsob využití	Druh pozemku
Pozemkové parcely					
87	794244 Žacléř	3610	Město Žacléř	ostatní komunikace	ostatní plocha
340/1	794244 Žacléř	40403	Město Žacléř	-	trvalý travní porost
340/8	794244 Žacléř	1550	Město Žacléř	ostatní komunikace	ostatní plocha
340/20	794244 Žacléř	18316	Město Žacléř	jiná plocha	ostatní plocha
340/21	794244 Žacléř	2806	Město Žacléř	-	trvalý travní porost
340/24	794244 Žacléř	198	Město Žacléř	jiná plocha	ostatní plocha
892	794244 Žacléř	1349	Město Žacléř	jiná plocha	ostatní plocha
909/2	794244 Žacléř	2301	Město Žacléř	ostatní komunikace	ostatní plocha
969/3	794244 Žacléř	4162	Město Žacléř	ostatní komunikace	ostatní plocha
969/7	794244 Žacléř	4214	Město Žacléř	ostatní komunikace	ostatní plocha
1160	794244 Žacléř	12158	Město Žacléř	ostatní komunikace	ostatní plocha
1257/1	794244 Žacléř	1929	Město Žacléř	ostatní komunikace	ostatní plocha
1257/2	794244 Žacléř	2167	Město Žacléř	ostatní komunikace	ostatní plocha
1257/3	794244 Žacléř	260	Město Žacléř	ostatní komunikace	ostatní plocha
1257/4	794244 Žacléř	62	Město Žacléř	ostatní komunikace	ostatní plocha
1264	794244 Žacléř	814	Město Žacléř	ostatní komunikace	ostatní plocha
1434	794244 Žacléř	3019	Město Žacléř	ostatní komunikace	ostatní plocha
1435	794244 Žacléř	5621	Město Žacléř	ostatní komunikace	ostatní plocha
1436	794244 Žacléř	5822	Město Žacléř	ostatní komunikace	ostatní plocha
1437	794244 Žacléř	10811	Město Žacléř	ostatní komunikace	ostatní plocha
1438	794244 Žacléř	147	Město Žacléř	-	zahrada
1440/1	794244 Žacléř	5295	Město Žacléř	ostatní komunikace	ostatní plocha
1440/2	794244 Žacléř	2110	Město Žacléř	ostatní komunikace	ostatní plocha
1480/1	794244 Žacléř	7550	Město Žacléř	ostatní komunikace	ostatní plocha
Stavební parcely					
269/1	794244 Žacléř	792	Město Žacléř	-	zastavěná plocha a nádvoří
452	794244 Žacléř	4267	Město Žacléř	-	zastavěná plocha a nádvoří
652	794244 Žacléř	1882	Město Žacléř	-	zastavěná plocha a nádvoří
661	794244 Žacléř	1571	Město Žacléř	-	zastavěná plocha a nádvoří

B.1.4. Charakter záměru a možnost kumulace s jinými záměry

Záměrem představuje komplexní revitalizaci veřejného prostranství obytného souboru z 50. let 20. století v lokalitě „Na Pilíři“ v Žacléři, tedy celkovou revitalizaci dnes nevyhovující veřejné infrastruktury v řešeném území.

Řešena je obnova dopravní infrastruktury v území představující rekonstrukci dopravních komunikací, chodníků, zpevněných ploch, schodišť a bezkolizní dopravně provozní řešení ostatních provozních potřeb v území z hlediska dnešních požadavků. S rekonstrukcí komunikací souvisí návrh nových parkovacích stání pro území obytného souboru. Otázka parkování pro obytný soubor nebyla v minulosti řešena a dnešní stav je značně neuspokojivý. Řešeno je odvodnění komunikací, rekonstrukce a doplnění stávajících šachet a doplnění kanalizačních vpustí.

V provázanosti s rekonstrukcí komunikací je jednotně architektonicky řešena obnova veřejného osvětlení v území. Pro potřeby multifunkčního hřiště je navržena přípojka NN vedení, řešeno je rovněž nové osvětlení hřiště. Dále je v lokalitě Na Pilíři řešena přeložka vedení kabelové televize a místního rozhlasu.

Jsou řešeny všechny plochy veřejné zeleně obytného souboru, je zpracován kompletní návrh vegetačních úprav. Je navržena obnova stromořadí podél rekonstruovaných ulic, jsou navrženy dosadby stromů do obnovovaných travnatých ploch.

Je řešena vybavenost veřejného prostoru mobiliářem, jsou vybrána místa dětských hřišť a jejich vybavení herními prvky. Do území jsou vloženy prvky městského informačního systému, informační směrníky a informační tabule. V řešeném území budou nově na vybraná místa osazena dvě pitka.

V území je navržen a upraven prostor pro aktivní odpočinek a sportovní aktivity - multifunkční hřiště. V rámci výstavby hřiště je řešena stavbou vynucená přeložka trafostanice v trase stávající přípojky 35kV o 116m v rámci pozemku parc. č. 1440/1 do jeho okrajové JV části.

Záměr řeší území veřejného prostranství jako celek. Je celostně řešena dopravní infrastruktura, komunikace a zpevněné plochy, veřejná zeleň a jednotlivé vegetační prvky, nevyhovující prvky technické infrastruktury, veřejné osvětlení, vodovodní a kanalizační přípojky v území, v neposlední řadě vybavenost prostoru, jsou řešeny ostatní prvky drobné stavební architektury exteriéru obytného souboru. Záměr tak vytváří důležité zázemí a předpoklady pro příjemný život obyvatel, nabízející možnosti odpočinku a setkávání.

Tento záměr není kumulován s jinými záměry v území.

B.1.5. Zdůvodnění potřeby záměru a jeho umístění, včetně přehledu zvažovaných variant a hlavních důvodů (i z hlediska životního prostředí) pro jejich výběr, resp. odmítnutí

Nutnost realizovat projekt Revitalizace veřejného prostranství v lokalitě „Na Pilíři“ - Žaclěř vyplývá z celkově nevyhovujícího stavu veřejného prostranství a jeho veřejné infrastruktury. Je nutno řešit nevyhovující složky dopravní a technické infrastruktury, tedy komunikace, chodníky, zpevněné plochy a ostatní stavebně provozní prvky, veřejné osvětlení, vodovodní přípojky, kanalizační vpustí, nadále všechny plochy veřejné zeleně v souvislém zastavení, nevyhovující občanské vybavení veřejného prostoru z hlediska pobytu a krátkodobé rekreace.

Nutno zdůraznit, že řešené stavební, technické a provozní prvky jsou v nevyhovujícím technickém a provozním stavu, u vegetačních prvků se projevuje snížená vitalita a špatný zdravotní stav.

Bytové domy a celý řešený obytný soubor pochází z 50. let 20. století. Z období výstavby pochází veškeré provozně dopravní řešení, dopravní komunikace, chodníky a ostatní zpevněné plochy, mobiliář i kostra postupně doplňovaných vegetačních úprav.

Veřejný prostor jako provozní, pobytové i krátkodobě rekreační zázemí celého obytného souboru přestává vyhovovat a plnit své funkce, jednotlivé stavebně provozní i vegetační prvky fyzicky dožívají a vyžadují rekonstrukci.

Povrchy dopravních komunikací a chodníků se rozpadají. Projevují se kolizní situace v dopravním řešení, obecně je zajištění bezpečnosti účastníků provozu nevyhovující. Provoz v území vyžaduje řešení odpovídající dnešním legislativním předpisům a normativním požadavkům. Nutností je řešení dopravy v klidu, tedy parkování v prostoru obytného souboru. Problém dosud nebyl v území celistvě řešen. Stejně tak je nutností zajistit bezbariérovost a prostupnost sídliště nejen pro osoby se sníženou schopností pohybu a orientace.

Mobiliář je poničen, nevyhovuje, nebo na vybraných místech zcela chybí. Chybí možnosti pro krátkodobou rekreaci, v území chybí dětské herní prvky. Chybí zázemí pro aktivní rekreaci a sport situované tak, aby tyto aktivity nerušily obyvatele.

Je nutno řešit zeleň a odborné zásahy do jednotlivých vegetačních prvků a to s ohledem na celkové architektonicko-urbanistické řešení obytného souboru. Jak již bylo řečeno, zeleň je většinou ve špatném zdravotním a pěstebním stavu a je nutno celkově řešit generační návaznost a zachování kontinuity zeleně ve veřejném prostranství.

Je nutno řešit účinné odvodnění území, dopravních komunikací, rekonstrukci a doplněním stávajících kanalizačních vpustí. Stejně tak provozně a technicky dnes nevyhovují vodovodní přípojky. Ty budou podle stáří

a použitého materiálu vyměněny tak, aby odpovídaly dnešním požadavkům na zásobení obyvatelstva pitnou vodou.

Veřejné osvětlení je tvořeno různými typy svítidel, různého stáří. Je nutno zajistit odpovídající provozně technické parametry systému veřejného osvětlení v území včetně odpovídajícího a jednotného typu osvětlení.

B.1.6. Stručný popis technického a technologického řešení záměru

a) komunikace a zpevněné plochy

Návrh potvrzuje stávající řešení dopravy a zklidňuje provoz použitím jednosměrného okružního provozu uvnitř obytného souboru. Obousměrný provoz je zachován na významnějších komunikacích v ulicích Na Pilíři, Ml. Horníků a v navazující ulici Pod Zahradami.

Rekonstrukce krytů živičných vozovek, které nebude nutno sanovat, bude provedena vyfrézováním stávajícího krytu komunikace a její obnovou s novým uzavřením. Na vybraných místech, kde je to nutné, bude obnoven celý konstrukční profil komunikace.

Návrh pro celé území řeší systém parkování. Celkem je navrženo 202 odstavných stání. Parkování je řešeno vesměs jako podélná stání při stávajících silnicích. Snahou bylo pokud možno neměnit výrazně stávající šířky komunikací v území. V menší míře, v návaznosti na již stávající, je řešeno parkování uvnitř vnitrobloků. Cílem je volné a tedy cenné plochy navazující na obytné domy a vnitřní prostory vnitrobloků ponechat volné, bez zátěže dopravou. V území bude odpovídající počet vyhrazených parkovacích míst pro osoby se sníženou schopností pohybu a orientace.

Návrh chodníků v území respektuje stávající trasování. Navržena je celková rekonstrukce chodníků, jak výměna celého konstrukčního souvrství, tak výměna dnes provozně a technicky dožívajících povrchů. Z hlediska provozního zatížení a dopravních požadavků jsou vybrané úseky navržených zpevněných ploch dlážděných komunikací navrženy pochozí, pojízdné vozidly do 3,5 t a pojízdné vozidly nad 3,5 t. Uvnitř vnitrobloků jsou trasovány spojovací mlatové pěšiny.

Vyšlapané cesty v trávě budou stabilizovány a ve stejné půdorysné stopě založeny jako cesty s ponechaným přírodním povrchem. Nově navržené chodníky umožní propojení s multifunkčním hřištěm. Provoz pěších bude řešen bezbariérově, na vybraných místech terénních rozdílů budou doplněny rampy.

V území jsou doplněny přechody pro chodce, stávající přechod u samoobsluhy bude obnoven v rámci rekonstrukce stávající dopravní komunikace. Nový přechod v ul. Na Pilíři bude realizován před mateřskou školou.

Povrchy dopravních komunikací jsou rekonstruovány živičné. Odstavná stání budou z betonové dlažba.

Parkovací stání bude od dopravní komunikace odděleno sníženým betonovým obrubníkem (výšky max. - 30mm).

Veškeré rekonstruované povrchy chodníků budou mít jednotný typ dlažby.

Všechny konstrukční profily dopravních komunikací, konstrukce chodníků a zpevněných ploch jsou navrženy dle příslušných norem a profesních zvyklostí. (V podrobnosti na úrovni stavebního povolení řešeno projektovou dokumentací.)

Je řešena obnova schodišť a výstavba nových ramp, okapové chodníky, opěrné a gabionové zdi.

Součástí řešení je i návrh dopravního značení v území.

bilance návrhu

celková výměra komunikací a zpevněných ploch:

<i>dlážděné komunikace pochozí -</i>	<i>5082 m²</i>
<i>dlážděné komunikace pojízdné vozidly do 3,5 t -</i>	<i>2855 m²</i>
<i>dlážděné komunikace pojízdné vozidly nad 3,5 t -</i>	<i>2577,5 m²</i>
<i>odstavných stání -</i>	<i>2478,5 m²</i>
<i>živičné pojízdné komunikace:</i>	<i>9138 m²</i>
<i>mlatové pochozí komunikace - povrch MZK:</i>	<i>198 m²</i>

celková výměra obrub komunikací:

<i>ocelové pásnice lemující mlatové plochy</i>	<i>330 bm</i>
<i>obruby parkové -</i>	<i>3567 bm</i>
<i>obruby silniční -</i>	<i>4827 bm</i>

celková výměra ostatních prvků:

<i>celková výměra schodišť a ramp:</i>	<i>333 m²</i>
<i>celková výměra okapových chodníků</i>	<i>2613 bm</i>
<i>celková výměra gabionových stěn</i>	<i>212,8 m³</i>
<i>celková výměra opěrných zídek</i>	<i>25,6 bm</i>

b) technické a vegetační prvky

V území byla provedena podrobná inventarizace technických prvků, která je jedním z východisek záměru. Záměr řeší návrh, umístění a výběr vhodného typu mobiliáře a informačního systému pro veřejné prostranství. Jsou řešeny lavičky, cyklostojany, odpadkové koše, ochranné mříže ke stromům, informační tabule a informační směrníky v území. Je řešen návrh drobných stavebních objektů pro veřejné prostranství. Tedy popelnicová stání, sušáky, zábradlí.

BILANCE NÁVRHU

specifikace	ks	
lavičky s opěrákem	73	
lavičky - bez opěráku dlouhé	5	
sedáky na gabionu	20	(sedáky tribuny na gabionové zdi)
infosměrníky	4	
infopanely	2	
odpadkové koše	25	
sloupky na sáčky	7	
cyklostojany	4	
stromové mříže	7	
pítka	2	
sušáky (jedna brána)	95	
popelnicové přístřešky	128	
kontejnerové přístřešky	6	
zábradlí	67 bm	

Na vybrané místo na hranici obytného souboru je umístěno víceúčelové sportovní hřiště. v území. Hřiště bude uzpůsobeno pro hraní basketbalu, volejbalu, tenisu, fotbalu. Speciální umělý povrch a mantinely umožní v zimních měsících zalítí hrací plochy vodou a zřízení kluziště. Velikost hřiště je stanovena na 20 x 40 metrů. Součástí hřiště bude tribuna, řešená jako odstupňovaná gabionová zeď (vyrovnávající terénní rozdíl) s umístěním dřevěných sedáků. Je vyřešen přístup obsluhy. Severně od hřiště je situováno parkoviště. V návaznosti na parkoviště a přístup k hřišti je situována odpočinková plocha s pítkem, stromy v dlažbě a mobiliářem, její součástí je také dětské hřiště. Multifunkční hřiště bude mít přípojku pitné vody, bude osvětleno 6ks stožárových lamp, bude mít vlastní elektrickou přípojku. Stavba hřiště podmiňuje přeložku trafostanice a vedení VN.

V území jsou vybrána vhodná místa pro umístění herních prvků dětských hřišť. Dětská hřiště jsou kompletně řešena na úrovni jednotlivých herních prvků, dopadových ploch a zázemí s rozmístěním mobiliáře. Dětské herní prvky jsou rozmístěny na třech plochách uvnitř vnitrobloků, tvoří tři kompletní dětská hřiště. Hřiště jsou navržena s ohledem na věkové skupiny dětí. Důraz je kladen na bezpečnost, odolnost a materiálové provedení a na bezpečnost dopadových ploch, v neposlední řadě i na vzhled jednotlivých herních prvků. Dopadové plochy dětských hřišť budou z normovaného materiálu, kačírku a praného písku.

Byla provedena podrobná analýza vegetačních prvků v území. Na jejím základě a na základě celkového architektonicko-urbanistického záměru, je navržena celková obnova veřejné zeleně, travnatých ploch, stromořadí a stejně tak stanoven záměr všech nových výsadeb v území.

Navržena je obnova uličních stromořadí z důvodu nevyhovujícího stavu současných vegetačních prvků, ale i z důvodu bezpečného trasování dopravních a pěších komunikací. Ve vnitroblocích budou vysázeny stromy tvořící rozvolněné skupiny nebo jako solitéry. Veškeré travnaté plochy budou rekultivovány a nově založeny. Travníky budou nově založeny při nutnosti dodržení všech technologických a standardně normovaných oborových postupů. Stromy a keře budou vybrány z prvotřídního rostlinného materiálu, budou vysazeny do jam s 50% výměnou půdy, přihnojeny, kotveny a řádně zality. Musí být dodrženy všechny technologické postupy výsadby a rozvojové péče.

Rekapitulace vegetačních prvků navržených k odstranění:

strom listnatý	121ks
strom listnatý	40ks
odstranění pařezů	154 (ostatní možno ponechat)

Rekapitulace návrhu vegetačních prvků:

stromy - v trávniku	88ks
stromy - stromořadí	155ks
keř v rovině	7ks
travník v rovině	26 289m ²
travník, svah 1:5-1:2	1 482m ²
travník, svah 1:2-1:1	1156 m ²
trvalkové záhony	319m ²

c) veřejné osvětlení

Předmětem záměru je obnova veřejné osvětlení, přípojka NN a osvětlení hřiště, přeložka vedení místního rozhlasu a přeložka vedení KTV v lokalitě Na Pilíři v Žaclěří. Řešena je multifunkčním hřištěm vynucené přeložka trafostanice a vedení VN.

Napojení na rozvod veřejného osvětlení bude provedeno ze stávajícího rozvaděče, který bude zrekonstruován. Budou provedeny nové rozvody VO. Pro osvětlení obytného souboru bude použit jednotný typ veřejného osvětlení, výbojkových svítidel (zdroj sodíková výbojka 70W) a ocelových zapuštěných bezpaticových stožárů. Svítidla budou umístěna ve výšce 5m.

Pro osvětlení přechodů pro chodce budou použita výbojková svítidla (zdroj metalhalogenidová výbojka 250W). Svítidla budou umístěna ve výšce 4m. Svítidla budou montována na ocelové výložníky na ocelové zapuštěné bezpaticové stožáry.

Bude provedeno napojení nového hřiště na rozvod NN ČEZu, bude provedeno napojení na rozvaděč hřiště. Pro osvětlení hřiště budou použity výbojkové reflektory (zdroj metalhalogenidová výbojka 400W). Svítidla budou umístěna ve výšce 10m na ocelových zapuštěných bezpaticových stožárech.

V souvislosti s výstavbou hřiště bude provedena v trase stávajícího vedení 35kV přeložka trafostanice o 116m v rámci pozemku parc. č. 1440/1.

Bude provedena přeložka reproduktorů místního rozhlasu na nové sloupy, dle požadavku provozovatele. Kabely budou napojeny spojky.

Bude provedena přeložka stávajícího vrchního vedení rozvodů KTV do země. Přeložka bude provedena dle požadavků provozovatele.

rekapitulace:

<i>lampy Vo</i>	<i>54ks</i>
<i>lampy přechod pro chodce</i>	<i>5ks</i>
<i>stožárové osvětlení hřiště</i>	<i>6ks</i>

d) dešťová kanalizace a přípojky pitné vody

Součástí plánované revitalizace sídliště Na Pilíři je nejen parková úprava lokality, ale i oprava a výměna povrchových vrstev chodníků a komunikací. S tím bezprostředně souvisí i odvodnění nových ploch do stávající kanalizace, úprava šachet v komunikacích, výstavba nových a výměna stávajících uličních vpustí a výměna špatných vodovodních přípojek.

Na Pilíři je dnes jednotná kanalizace DN 200 - DN600, na kterou jsou napojeny splaškové vody, vody ze střech i zpevněných ploch. Společně odtékají na městskou čistírnu odpadních vod v Bobru. Na tuto kanalizaci budou napojeny i nově navržené uliční vpustí (7 ks). Všechny stávající vpustí (30 ks) v lokalitě budou vyměněny. Také stávající kanalizační šachty v komunikacích budou dle potřeby opraveny, doplněny stupadly a výškové upraveny do výšky nového terénu. Celkem se jedná o stavební úpravu 15 šachet.

Vodovodní řady v komunikacích jsou převážně z litiny a podle správce sítě jsou v pořádku. Před dokončením povrchů dopravních komunikací a cest bude provedena výměna nevyhovujících vodovodních přípojek. Jedná se o výměnu všech navrtávacích pasů se šoupátkem a zemními soupravami. Samotné vodovodní přípojky budou podle stáří a použitého materiálu vyměněny tak, aby odpovídaly dnešním požadavkům na zásobení obyvatelstva pitnou vodou.

Nově bude na vodovodní řadu napojeno pítka u obchodu a novou vodovodní přípojkou bude napojeno i multifunkční sportovní hřiště. Zde bude ve zpevněné ploše navazující na parkoviště umístěno pítka. V okrajích hřiště bude šachtice s možností napojení hadice na vodu pro údržbu hřiště. Měření odebrané vody bude provedeno v typových vodoměrných šachtách.

Pro bytové domy v Mírové ulici bude investorem vyměněna veřejná část přípojky (3 x 19 m PE 63/5,8 mm), tato potrubí jsou v současnosti nevyhovující - železo DN 50

Nové uliční vpustí budou napojeny PVC potrubím do stávajících stok. K napojení 7 nových vpustí bude potřeba 74,7 m PVC potrubí DN 200. Jako odpad pro pítka bude použito potrubí PVC - DN 100 v celkové délce 42 m.

rekapitulace:

Celkem se jedná:

- výměnu 15 stávajících soukromých přípojek,*
- výměnu 3 veřejných částí přípojek*
- novostavbu 2 přípojek k pítkům DN25*
- vodoměrná šachta.*
- výměnu 3 stávajících nefunkčních hydrantů v sídlišti*

Na stávající vodovodní řady bude nově napojeno navrtávacím pasem se šoupátkem a zemní soupravou:

- 9 přípojek DN 50,*
- 8 přípojky DN40*
- 11 přípojky DN30*
- 4 přípojky DN 25*

Na přípojky bude použito PE potrubí SDR 11.

V lokalitě je umístěno 37 nových uličních vpustí. Uliční vpustí jsou navrženy jako typové betonové šachty z prefa dílů průměru 500 mm s vrchní odtokovou mříží a sedimentačním prostorem pro zachycení splavenin.

B.I.7. Předpokládaný termín zahájení realizace záměru a jeho dokončení
zahájení 1. pol. 2009
ukončení 2. pol. 2010

B.I.8. Výčet dotčených územně samosprávných celků

obec Žacléř
Trutnov (v přenesené působnosti)
kraj Královéhradecký

B.I.9. Výčet navazujících rozhodnutí podle § 10 odst. 4 a správních úřadů, které budou tato rozhodnutí vydávat.

Územní rozhodnutí

183/2006 Sb. o územním plánování a stavebním řádu (stavební zákon)
Odbor výstavby, územního plánování a životního prostředí - Městský úřad Žacléř

Stavební povolení

183/2006 Sb. o územním plánování a stavebním řádu (stavební zákon)
Odbor výstavby, územního plánování a životního prostředí - Městský úřad Žacléř

Kolaudační rozhodnutí

183/2006 Sb. o územním plánování a stavebním řádu (stavební zákon)
Odbor výstavby, územního plánování a životního prostředí - Městský úřad Žacléř

Povolení ke kácení dřevin

114/1992 Sb. o ochraně přírody a krajiny
Odbor výstavby, územního plánování a životního prostředí - Městský úřad Žacléř

Souhlas s odnětím půdy ze ZPF - již vydáno - čj 2008/11755/ŽP/HEJ

Odbor životního prostředí, Městský úřad Trutnov

Stanovení dopravního značení

361/2000 Sb. o provozu na pozemních komunikacích a o změnách některých zákonů
Odbor výstavby - silniční hospodářství, Městský úřad Trutnov

B.II. Údaje o vstupech

(například zábor půdy, odběr a spotřeba vody, surovinové a energetické zdroje)

Na parcele parc. č. 340/1, 340/21, v k.ú. Žacléř dojde k záboru zemědělského půdního fondu v rozsahu 242 m².

Důvodem záboru je realizace zpevněných ploch v návaznosti ul Pod Zahradami při stávajících garážích. Dnes jsou tyto pojezdové a obslužné plochy před garážemi částečně travnaté, na řadě míst však vyježděné, na některých místech je štěrkový posyp.

Dne 1. 10.2008 bylo vydáno Městským úřadem v Trutnově souhlasné závazné stanovisko (č.j. 2008/11755/ŽP/HEJ) k žádosti o trvalé odnětí půdy ze ZPF.

V území nedojde k záboru pozemků plnicích funkci lesa.

V území se neuvažuje s významným odběrem a spotřebou vody při výstavbě. Spotřeba vody bude odpovídat běžným nárokům při výstavbě.

Spotřeba vody veřejného prostranství bude pouze provozem veřejného pítko umístěného v areálu víceúčelového hřiště a pítko v upraveném prostranství před budovou školy a samoobsluhy. Pítko s vlastní vodoměrnou šachticí budou napojena na stávající rozvod pitné vody. Stejně tak bude řešena přípojka vody pro multifunkční hřiště.

Surovinové zdroje odpovídají příslušným ČSN a EN normám.

Jako energetického zdroje bude využito stávajících rozvodů veřejné sítě. Řešení veřejného osvětlení, přípojek a přeložky viz. příslušná kapitola této přílohy.

B.III. Údaje o výstupech

(například množství a druh emisí do ovzduší, množství odpadních vod a jejich znečištění, kategorizace a množství odpadů, rizika havárií vzhledem k navrženému použití látek a technologií)

Záměr nezpůsobí zvýšení produkce emisí v území, ani se nebude podílet na znečištění ovzduší.

Odpadní vody budou produkovány veřejně přístupnými pítky s pitnou vodou. Nejedná se o znečištěnou vodu chemikáliemi a jinými látkami. Tato podmínka bude splněna i u provozu multifunkčního venkovního hřiště.

Záměr nebude produkovat nebezpečné ani ostatní odpady. S odpady vzniklými v průběhu výstavby bude nakládáno podle platných zákonů.

Záměr není zdrojem hluku.

Záměr nebude působit vznik závažných havárií.

Záměr bude mít pozitivní dopad na životní prostředí v podobě obnovy veřejné zeleně města.

C. ÚDAJE O STAVU ŽIVOTNÍHO PROSTŘEDÍ V DOTČENÉM ÚZEMÍ

C.I.1. Výčet nejzávažnějších environmentálních charakteristik dotčeného území

V řešeném území se nenachází žádné zvláště chráněné území. V řešeném území se nenachází žádná lokalita, která by spadala do režimu zvláště chráněných území, významných krajinných prvků, biokoridorů a biocenter ani do NATURA 2000

Řešené území neleží v Krkonošském národním parku ani jeho ochranném pásmu.

Řešené území není vedeno jako významný krajinný prvek nebo jeho součást.

Dotčené území leží stejně jako město Žacléř v ochranném pásmu územního systému ekologické stability (ÚSES). Regionální prvky ÚSES (biocentra a biokoridory) se nacházejí vně řešeného území. Území je součástí ochranného pásma nadregionálního biokoridoru.

Zvláště chráněná území	NE
USES	NE
NATURA 2000	NE
VKP	NE

Záměr se nachází v intravilánu města, v zastavěném území.

Záměr se nenachází v památkově chráněné zóně.

C.I.2. Stručná charakteristika stavu složek životního prostředí v dotčeném území, které budou pravděpodobně významně ovlivněny

Vzhledem k neuspokojivému stavu veřejné zeleně v území a jednotlivých vegetačních prvků, je navržena celková obnova veřejné zeleně obytného souboru. Záměr obnovy vychází z důsledného posouzení a analýz jednotlivých vegetačních prvků v území. Kvalita zeleně a stav jednotlivých vegetačních prvků v území je neuspokojivý. Dřeviny jsou ve špatném zdravotním a pěstebním stavu, vykazují většinou nízké ukazatele vitality. V řadě případech se projevují nevhodné pěstební zásahy. (viz. projektová dokumentace)

Vzhledem k současnému nevyhovujícímu stavu zeleně je snahou řešit prostor v provázanosti s celkovým architektonicko-urbanistickým záměrem a vytvořit v území generačně stabilní a hodnotnou zeleň veřejného prostranství, která bude druhově odpovídat danému místu.

Jak již bylo uvedeno, nově budou založena všechna stromořadí podél komunikací, budou obnoveny travnaté plochy v území, do kterých budou nově vysazeny menší skupiny stromů a solitérní stromy. K výsadbám bude použito vzrostlých stromů s balem. Vzhledem k dnes použitým nízko korunným dřevinám stromořadí - kulovité typy *Fraxinus excelsior*, použití vzrostlých stromů k výsadbě bude minimalizovat přírodní, pohledové i architektonické újmy a negativní dopady z generační výměny.

D. ÚDAJE O VLIVECH ZÁMĚRU NA VEŘEJNÉ ZDRAVÍ A NA ŽIVOTNÍ PROSTŘEDÍ

D.I.1. Charakteristika možných vlivů a odhad jejich velikosti a významnosti (z hlediska pravděpodobnosti, doby trvání, frekvence a vratnosti)

Negativní vlivy záměru na veřejné zdraví a na životní prostředí nejsou známy.

Cílem je zlepšení životního prostředí města. Obnova veřejného prostranství a jeho zeleně bude mít pozitivní vliv na životní prostředí města. Toto sleduje i záměr účinného a bezkolizního řešení dopravní infrastruktury a to nikoli na úkor zeleně. Cíleně je řešena občanská vybavenost veřejného prostoru, vybavenost umožňující venkovní pobyt, krátkodobou rekreaci i sportovní vyžití, a to opět celostně v souladu s návrhem zeleně.

Vliv na obyvatelstvo

Při stavbě bude zatíženo bezprostřední okolí stavby zvýšeným hlukem a prašností stavebních strojů. Celkový vliv je nevýznamný.

Vliv na vegetaci

Vzhledem k neuspokojivému stavu veřejné zeleně v území a jednotlivých vegetačních prvků, je navržena celková obnova veřejné zeleně obytného souboru. Záměr obnovy vychází z důsledného posouzení a analýz jednotlivých vegetačních prvků v území. Kvalita zeleně a stav jednotlivých vegetačních prvků v území je neuspokojivý. Dřeviny jsou ve špatném zdravotním a pěstebním stavu, vykazují většinou nízké ukazatele vitality. V řadě případech se projevují nevhodné pěstební zásahy. (viz. projektová dokumentace)

Vzhledem k současnému nevyhovujícímu stavu zeleně je snahou řešit prostor v provázanosti s celkovým architektonicko-urbanistickým záměrem a vytvořit v území generačně stabilní a hodnotnou zezeň veřejného prostranství, která bude druhově odpovídat danému místu.

Jak již bylo uvedeno, nově budou založena všechna stromořadí podél komunikací, budou obnoveny trávnaté plochy v území, do kterých budou nově vysazeny menší skupiny stromů a solitérní stromy. K výsadbám bude použito vzrostlých stromů s balem. Vzhledem k dnes použitým nízko korunným dřevinám stromořadí - kulovité typy *Fraxinus excelsior*, použití vzrostlých stromů k výsadbě bude minimalizovat přírodní, pohledové i architektonické újmy a negativní dopady z generační výměny.

Vliv na faunu

V lokalitě se nevyskytuje žádný zvláště chráněný živočich. Jedná se o zastavěné území v intravilánu města. Vzhledem k umístění záměru je vliv nevýznamný.

Vliv na ovzduší a klima

Obnova zeleně příznivě ovlivní mikroklimatické podmínky veřejného prostranství, zlepší pobytové a rekreační funkce prostředí.

Vliv na povrchovou a podzemní vodu

Realizace stavby neovlivní kvalitu podzemních vod, nedojde k zasažení podzemní vody.

Vlivy na půdu a horninové prostředí

Dojde k záboru ZPF v rozsahu 242 m². Negativní ovlivnění geologického prostředí a nerostných zdrojů lze vyloučit. Stavba se nenachází v dobývacím prostoru ani nezasáhne ložiskové akumulace nerostů. Vzhledem k malému rozsahu záboru ZPF je vliv nevýznamný.

Vliv na krajinný ráz

Záměr se nachází v intravilánu města, jehož urbanistický ani architektonický charakter je respektován, k narušení krajinného rázu nedojde. Záměr neobsahuje a do území neumísťuje vyšší stavební a vegetační prvky než je stávající zástavba.

Vliv na ZCHÚ, VKP, ÚSES, památné stromy, lesní porosty, vodní plochy, mokřady a toky

Žádný z těchto přírodních prvků není dotčen.

D.I.2. Rozsah vlivů vzhledem k zasaženému území a populaci

Záměr se pozitivně promítne do zkvalitnění života této části města, tohoto obytného souboru a navazujícího prostředí.

Záměr rehabilitace veřejného prostranství je směřován především ke zkvalitnění životních potřeb obyvatel navazujících bytových domů.

D.I.3. Údaje o možných významných nepříznivých vlivech přesahujících státní hranice
Žádné významné nepříznivé vlivy přesahující státní hranice nebudou vytvářeny.

D.I.4. Opatření k prevenci, vyloučení, snížení, popřípadě kompenzaci nepříznivých vlivů
Žádné nepříznivé vlivy záměru nejsou známy.
Opatření k nakládání s odpady - budou respektovány všechny požadavky zákona č. 185/2001 Sb. a navazující prováděcí předpisy
Opatření k ochraně zdraví - budou respektovány všechny požadavky bezpečnosti výstavby.

D.I.5. Charakteristika nedostatků ve znalostech a neurčitosti, které se vyskytly při specifikaci vlivů
Nedostatky nejsou známy, neurčitosti byly vyřešeny v rámci projektové dokumentace a s dotčenými orgány a správci inženýrských sítí.

E. POROVNÁNÍ VARIANT ŘEŠENÍ ZÁMĚRU

S investorem, kterým je město Žacléř, byla vybrána tato varianta záměru, která byla rozpracována do projektové dokumentace pro spojené územní a stavební řízení.

F. DOPLŇUJÍCÍ ÚDAJE

F.I.1. Mapová a jiná dokumentace týkající se údajů v oznámení

Dokumentace pro spojené územní a stavební řízení s názvem „Žacléř - Revitalizace veřejného prostranství Na Pilíři“.

název PD: Žacléř - Revitalizace veřejného prostranství v lokalitě „Na Pilíři“
zadavatel: Město Žacléř
Rýchorské náměstí 181, 542 01 Žacléř
zpracovatel: ZAHRADA NAD METUJÍ s.r.o.
Elektrárenská 129, 549 01 Nové Město nad Metují
stupeň: spojené územní a stavební řízení
datum: srpen 2008

F.I.2. Další podstatné informace oznamovatele

Řešené území není součástí městské památkové zóny, nenachází se zde žádné památkově chráněné objekty. Území není poddolováno ani ohroženo záplavami.
Při tvorbě záměru byl respektován platný územní plán města.
Území záměru je součástí městské zástavby, která zčásti přechází do navazující krajiny.
Při řešení byly zohledněny požadavky a potřeby obyvatel řešeného obytného souboru.

G. VŠEOBECNĚ SROZUMITELNÉ SHRNUTÍ NETECHNICKÉHO CHARAKTERU

Záměrem revitalizace veřejného prostranství je:

- zlepšit provozní infrastrukturu v území, včetně řešení nedostačujícího parkování
- zajistit provozní bezpečnost (automobilové dopravy a chodců) a bezbariérovou mobilitu obyvatel
- zajistit a celkově řešit obnovu veřejné zeleně v území, její generační kontinuitu, včetně jednotlivých zásahů do vegetačních prvků
- zajistit provozní bezpečnost stromů ve veřejném prostoru
- zajistit rekonstrukci a doplnění inženýrské infrastruktury v území v kontextu návrhu
- řešit potřebu odpovídajícího veřejného osvětlení
- řešit odvodnění komunikací a cest, připojení nových pítek v území na vodovodní řad
- vytvořit zázemí pro volnočasové aktivity a herní zázemí pro děti, vytvořit zázemí pro setkávání, odpočinek a sportovní využití
- zvýšit estetickou hodnotu veřejných prostranství
- celkově zkvalitnit venkovní pobytový prostor
- řešit kompletní vybavení prostoru vhodnou veřejnou vybaveností,

Záměrem revitalizace veřejného prostranství je dosažení cílů uvedených výše. Řešením je celková rekonstrukce komunikací, chodníků a zpevněných ploch, společně s odvodněním. Důležitým cílem, jak uvedeno výše, je celostní řešení zastaralé dopravní infrastruktury z 50. let 20. stol., a to s prioritami bezpečnosti, bezkoliznosti, bezbariérovosti provozu a jeho optimalizace při splnění současných legislativních předpisů a norem. Současný počet 86 odstavných automobilových stání se zvýší na 202 míst, a to s minimálním dopadem na úbytek zeleně obytného souboru.

Záměrem je vytvoření příjemného venkovního pobytového prostoru pro setkávání obyvatel a možnosti jejich pasivního neb aktivního odpočinku. S tím souvisí vybavení prostoru vhodným mobiliářem. V území je řešen a upraven prostor vhodný pro sportovní aktivity - multifunkční hřiště, jsou vybrána místa dětských hřišť a vhodných herních prvků.

Stávající zeleň a vegetační prvky budou obnoveny, vysázeny nové stromy, stromořadí podél ulic, kompletně budou obnoveny travnaté plochy. S rekonstrukcí komunikací je jednotně architektonicky řešeno nové veřejné osvětlení. Nově jsou realizovány přípojky pitné vody, a dvě pitka.

V celém území bude rekonstruováno veřejné osvětlení, bude doplněno osvětlení přechodů, realizovány přípojky dle návrhu a přeložka trafostanice a VN.

V území je řešeno odvodnění komunikací, rekonstrukce a doplnění kanalizačních vpustí, jsou řešeny přípojky pitné vody a navržena dvě nová pitka.

H. PŘÍLOHA

Součást zprávy:

Vyjádření a stanoviska dotčených orgánů:

Příloha č. 1. Vyjádření příslušného stavebního úřadu k záměru z hlediska územně plánovací dokumentace

Příloha č. 2. Stanovisko orgánu ochrany přírody, pokud je vyžadováno podle § 45i odst. 1 zákona č. 114/1992 Sb., ve znění zákona č. 218/2004 Sb.

2a) Městský úřad Trutnov, odbor životního prostředí - souhrnné stanovisko

2a) Krajský úřad Královéhradeckého kraje, odbor životního prostředí a zemědělství, oddělení EIA a IPPC - stanovisko podle §45i zákona č. 114/1992 Sb.

Příloha č. 3. Souhlas s trvalým odnětím pozemků ze zemědělského půdního fondu

Samostatná výkresová příloha:

4. Koordinační situace 1:750

5. Návrhová situace 1:750

Jméno, příjmení, bydliště a telefon zpracovatele oznámení a osob, které se podílely na zpracování oznámení:

Město Žacléř, Rýchorské náměstí 181, 542 01 Žacléř

starosta města Žacléř: Miroslav Vlasák,

kontakt: tel: +420499739221, e-mail: starosta@zacler.cz

ZAHRADA NAD METUJÍ s.r.o.

Elektrárenská 129, 549 01 Nové Město nad Metují

hlavní projektant, jednatel: Ing. et Ing. Tomáš Jiránek,

kontakt: tel.: +420 736 482 211, email: tomjiraneck@zahradanadmetuji.cz

projektant (příprava oznámení): Ing. Jiřina Netopilová

kontakt: tel.: +420 736 482 215, email: jirinanetopilova@zahradanadmetuji.cz

Podpis zpracovatele oznámení:

Datum zpracování oznámení: 13. 11. 2008

Městský úřad v Žacléři
Rýchorské náměstí 181
odbor výstavby, územního plánování a životního prostředí

Vaše značka: čj.: 2650/2008-VI.
Naše čj.: VÚP/2670/472/08-R

Oprávněná úřední os.: Karel Rychetský
Tel.: 499 739 214
e-mail : stavebni@zacler.cz

Město Žacléř
Starosta p. Miroslav Vlasák
Rýchorské nám. 181
542 01 Žacléř

Spisový znak: 330
Skart. znak: V/5

Datum: 24. 09. 2008

Vyjádření z pohledu územního plánu


Dne 23. 9. 2008 jsem od Vás obdržel žádost o vyjádření ke stavbě „Žacléř – Revitalizace veřejného prostranství Na Pilíři“ z pohledu územního plánu města Žacléř.

Na základě této žádosti Vám sdělujeme následující:

Uvažovaný záměr není v rozporu s ÚPD města Žacléř, která byla schválena na 11. zasedání zastupitelstva města Žacléř dne 24. června 2004 usnesením č. 209/11-ZM-2004 a dále změněna na 3. zasedání zastupitelstva města Žacléř dne 21. prosince 2006 usnesením č. 17/2-ZM-2006.

S pozdravem

MĚSTSKÝ ÚŘAD
Odbor výstavby, ÚP a ŽP
Rýchorské náměstí 181
542 01 ŽACLÉŘ
tel.: 499 739 214


R y c h e t s k ý Karel
Vědoucí odboru výstavby, ÚP a ŽP
Městského úřadu v Ž a c l é ř i

Na vědomí:
Zahrada nad Metují s.r.o., Elektrárnská 129, 549 01 Nové Město nad Metují

Příloha č. 2. Stanovisko orgánu ochrany přírody, pokud je vyžadováno podle § 45i odst. 1 zákona č. 114/1992 Sb., ve znění zákona č. 218/2004 Sb.

2a) Městský úřad Trutnov, odbor životního prostředí - souhrnné stanovisko

Městský úřad Trutnov
odbor životního prostředí
Slovanské nám. 165, Trutnov 541 16, telefon: 499 803 249

Č.j.: 2008/11496/ŽP/REK

V Trutnově dne 29.9.2008
Skartační znak: A/20

Žadatel: Město Žacléř
Rýchorské nám. 165
542 01 Žacléř

SOUHRNNÉ STANOVISKO
odboru životního prostředí
k projektové dokumentaci

Revitalizace veřejného prostranství v lokalitě Na Pilíři
Žacléř – k.ú. Žacléř

Projekt stavby zpracovala v srpnu 2008 společnost Zahrada nad Metují s.r.o., Elektrárnská 129, Nové Město nad Metují (zakázkové číslo neuvedeno).

Vodní hospodářství:

Vodoprávní úřad posoudil předloženou projektovou dokumentaci a proti realizaci revitalizace veřejného prostranství v lokalitě Na Pilíři nemá námitek.

Vyřizuje: Petra Andrová, DiS.

Ochrana ovzduší:

Dotčeným správním orgánem z hlediska ochrany ovzduší je příslušný obecní úřad.

Vyřizuje: Ing.Rejlová

Odpadové hospodářství:

S odpady vzniklými při realizaci akce musí být nakládáno v souladu s platnými předpisy v oblasti odpadového hospodářství (zejména zák. 185/2001 Sb., o odpadech a jeho prováděcí předpisy). Odpady musí být předávány oprávněné osobě dle výše uvedeného zákona a musí s nimi být nakládáno tak, aby nezpůsobovaly újmu životnímu prostředí a nenarušovaly vzhled okolní krajiny.

Doklady o naložení s odpady předloží investor při kolaudaci stavby.

Vyřizuje: Tomáš Sítě

Ochrana ZPF:

Bez připomínek. Žádost o odněti ze ZPF již byla podána na MěÚ v Žacléři.

Vyřizuje: Jiří Hejna

Ochrana LP:

Stavba se nedotýká pozemků určených k plnění funkcí lesa ani jejich ochranného pásma. Z hlediska ochrany lesní půdy nemáme připomínky.

Vyřizuje: Ing. Rejlová

Ochrana přírody:

Z hlediska nám svěřených působností v ochraně přírody a krajiny nemáme k realizaci revitalizace veřejného prostranství zásadních připomínek. V případě dotčení zeleně nebo nutnosti kácení dřevin rostoucích mimo les je nutné tuto problematiku projednat na MěÚ v Žacléři.

V případě nových navržených výsadeb je nutné, aby tyto výsadby nebyly ve střetu s uloženými stávajícími sítěmi a při projektování nových přeložek kabelů a sítí je nutné, aby byly ve vzájemném souladu s nově navrženou zelení a předěšlo se k negativnímu ovlivňování v dalších letech. Při realizaci stavby je nutné dodržovat důslednou ochranu dřevin (hlavně stromů) před poškozením v souladu s ČSN DIN 18 920 a ČSN DIN 18 915.

Vyřizuje: Ing. Zárubová

Celkové zhodnocení:

Z hlediska životního prostředí **souhlasíme** s předloženou projektovou dokumentací **za předpokladu** respektování připomínek jednotlivých orgánů státní správy.

Toto souhrnné stanovisko nenahrazuje povolení ani souhlas a není rozhodnutím dle správního řádu.

MĚSTSKÝ ÚŘAD
ODBOR ŽIVOTNÍHO PROSTŘEDÍ
TRUTNOV
1

Ing. Miloslav Diviš
vedoucí odboru životního prostředí

Rozdělovník:**Na doručení:**

Město Žacléř, Rýchorské nám. 165, 542 01 Žacléř

Na vědomí:

MěÚ Žacléř – stavební úřad

Příloha: 1x PD

2a) Krajský úřad Královéhradeckého kraje, odbor životního prostředí a zemědělství, oddělení EIA a IPPC - stanovisko podle §45i zákona č. 114/1992 Sb.



Krajský úřad Královéhradeckého kraje

Město Žacléř
Rýchorské náměstí 181
542 01 Žacléř

Váš dopis ze dne | Vaše značka (č. |)
17.10.2008

Naše značka (č. |)
17242/ZP/2008-Ve

Hradec Králové
21.10.2008

Odbor | oddělení
Odbor životního prostředí a zemědělství
Oddělení EIA a IPPC
Odbor životního prostředí a zemědělství
Oddělení ochrany přírody a krajiny

Vyřizuje | linka | e-mail
Richard Veselý / 184
rvesely@kr-kralovehradecky.cz
Ing. Ivana Bartošová / 566
ibartosova@kr-kralovehradecky.cz

Sdělení z hlediska zařazení záměru „Žacléř – revitalizace veřejného prostranství v lokalitě Na Pilíři“ podle zákona č. 100/2001 Sb., o posuzování vlivů na životní prostředí a o změně některých souvisejících zákonů (zákon o posuzování vlivů na životní prostředí), ve znění pozdějších předpisů (dále jen „zákon EIA“); stanovisko podle § 45i zákona č. 114/1992 Sb., o ochraně přírody a krajiny, ve znění pozdějších předpisů (dále jen „zákon o ochraně přírody a krajiny“)

Krajský úřad Královéhradeckého kraje, odbor životního prostředí a zemědělství (dále jen „krajský úřad“), obdržel dne 17.10.2008 žádost města Žacléř o sdělení z hlediska zařazení záměru „Žacléř – revitalizace veřejného prostranství v lokalitě Na Pilíři“ podle zákona EIA a dále o stanovisko podle § 45i zákona o ochraně přírody a krajiny.

Předmětem záměru je rekonstrukce veřejného prostranství v lokalitě Na Pilíři. Záměr je členěn do čtyř oblastí:

- technické a vegetační prvky
- komunikace a zpevněné plochy
- veřejné osvětlení
- dešťová kanalizace a přípojky pitné vody
- víceúčelové hřiště a dětské prvky.

Součástí záměru je i zvýšení vyhrazených parkovacích stání (ze současných 83 na 202). Stavba má být realizována na pozemcích v katastrálním území Žacléř. Projektovou dokumentaci zpracovala společnost Zahrada nad Metují s.r.o.(se sídlem Elektrárenská 129, 549 01 Nové Město nad Metují) v srpnu 2008.

K výše uvedenému krajský úřad uvádí:

1. Krajský úřad jako příslušný orgán ve smyslu § 22 zákona EIA, vykonávající státní správu v oblasti posuzování vlivů na životní prostředí, sděluje, že předložený záměr „**Žacléř – revitalizace veřejného prostranství v lokalitě Na Pilíři**“ svým charakterem a rozsahem naplňuje přílohu č. 1 zákona EIA v kategorii II bodu 10.6 (*Skladové nebo obchodní komplexy včetně nákupních středisek, o celkové výměře nad 3 000 m² zastavěné plochy; parkoviště nebo garáže s kapacitou nad 100 parkovacích stání v součtu pro celou stavbu.*), a proto **podléhá zjišťovacímu řízení** podle zákona EIA. Příslušným úřadem k provedení zjišťovacího řízení je v tomto případě krajský úřad. Oznámení záměru

Pivovarské náměstí 1245 | 500 03 | Hradec Králové
tel.: 495 817 111 | fax: 495 817 336
e-mail: posta@kr-kralovehradecky.cz
www.kr-kralovehradecky.cz

požadujeme předložit v počtu sedmi kusů v tištěné podobě a jednou v elektronické podobě na technickém nosiči dat. **V tomto kontextu krajský úřad současně upozorňuje na ustanovení § 10 odst. 4, resp. 5 zákona EIA, kdy bez stanoviska k posouzení vlivů provedení záměru na životní prostředí, resp. závěru zjišťovacího řízení, že záměr není nutno dále posuzovat, popř. sdělení dle ustanovení § 6 odst.3 zákona EIA, že záměr nemůže mít významný vliv na životní prostředí a veřejné zdraví a nepodléhá zjišťovacímu řízení podle zákona EIA nelze vydat rozhodnutí ani opatření nutná k provedení záměru v žádném správním ani jiném řízení nebo v jiném postupu podle těchto předpisů.**

2. Krajský úřad jako orgán ochrany přírody a krajiny věcně a místně příslušný ve smyslu ust. § 77a odst. 3 písm. w) zákona o ochraně přírody a krajiny vydává dle ust. § 45i zákona o ochraně přírody a krajiny toto stanovisko: **záměr nemůže mít významný vliv na evropsky významné lokality uvedené v národním seznamu evropsky významných lokalit (nařízení vlády č. 132/2005 Sb., kterým se stanoví národní seznam evropsky významných lokalit) nebo vyhlášené ptačí oblasti ve smyslu zákona o ochraně přírody a krajiny.**

RNDr. Miroslav Krejzlík
vedoucí odboru životního prostředí a zemědělství

Na vědomí
Krajský úřad – oddělení ochrany přírody a krajiny - zde

Příloha
Projektová dokumentace

2

Městský úřad Trutnov
odbor životního prostředí

Trutnov, Slovanské náměstí 165, 541 16

MĚSTSKÝ ÚŘAD v Žacléři	
Došlo dne:	- 3 -10- 2008
Čj. <i>1760</i>	Počet listů: Počet příloh:

Č.j. 2008/11755/ŽP/HEJ
Spisový znak 201.1.1
Oprávněná úřední osoba: Jiří Hejna
Telefon: 499 803 375
E-mail: hcjna@trutnov.cz

Trutnov dne 1. října 2008
Skartační znak A/15

Závazné stanovisko - souhlas s trvalým odnětím pozemků ze zemědělského půdního fondu v katastrálním území Žacléř

Městský úřad v Trutnově, odbor životního prostředí příslušný dle § 15 zákona ČNR č. 334/1992 Sb. ve znění pozdějších změn a doplňků ochranou zemědělského půdního fondu přezkoumal Vaši žádost doručenou našemu úřadu dne 25. 9.2008, provedl místní šetření a v souladu s ustanovením § 15 písm. f) a § 9 odst. 1 a 6 zákona ČNR č. 334/92 Sb. o ochraně zemědělského půdního fondu ve znění pozdějších změn a doplňků a § 149 odst. 1 zákona č. 500/2004 Sb. Správní řád **v y d á v á** žadateli, Městu Žacléř, IČ 00278491, Rýchorské náměstí 181, Žacléř 542 01

z á v a z n é s t a n o v i s k o -

s o u h l a s s t r v a l ý m o d n ě t í m části p.p.č. 340/1 - trvalý travní porost v katastrálním území Žacléř o výměře 0,0021 ha a části p.p.č. 340/21 - trvalý travní porost v kat. území Žacléř o výměře 0,0221 ha ve prospěch rekonstrukce komunikací v rámci projektu „Žacléř - Revitalizace veřejného prostranství v lokalitě Na Pilíři“.

Jako podmínky tohoto souhlasu předepisujeme provedení, případně zajištění následujících opatření :

1. Provedení skrávky ornice ani podorničí není předepisováno, neboť tyto části pozemků jsou již zpevněny a ornice ani podorničí se zde nevyskytuje.
2. Jakýkoliv zásah do půdního fondu před nabytím právní moci stavebního povolení není povolen.
3. V souladu s ustanovením § 11 odst. 1 písm. a) zákona ČNR č. 334/1992 Sb. Vám **b u d o u** za odnětí zemědělské půdy ve prospěch akce „Žacléř - Revitalizace veřejného prostranství v lokalitě Na Pilíři“ předepsány odvody do fondu životního prostředí ve výši **cca 128,-Kč** zvláštním rozhodnutím MěÚ v Žacléři.

Důvodem k udělení tohoto souhlasu je skutečnost, že pozemky jsou v zastavěném území obce, části jsou již částečně zpevněny a jsou využívány jako komunikace.

V souladu s § 149 odst. 1 zákona č. 500/2004 Sb. Správní řád se souhlasí s odnětím ze zemědělského půdního fondu dle § 9 odst. 1 a 6 zákona ČNR č. 334/92 Sb. o ochraně zemědělského půdního fondu ve znění pozdějších změn a doplňků vydávají dle § 5 odst. 3 zákona ČNR č. 334/92 Sb. o ochraně zemědělského půdního fondu ve znění pozdějších změn a doplňků formou závazného stanoviska, do kterého se nelze odvolat.

Případné připomínky (námitky) musí dotčené osoby (účastníci řízení) uplatňovat až při územním (stavebním) řízení, které bude vedeno příslušným stavebním úřadem.



Ing. Miloslav Diviš v.r.
vedoucí odboru životního prostředí

„ z pověření vedoucího „
Jiří Hejna
oddělení ochrany krajiny

Rozdělovník:

na doručení:

- Město Žacléř, IČ 00278491, Rýchorské náměstí 181, Žacléř 542 01

na vědomí:

- MěÚ Žacléř
stavební úřad
- MěÚ Žacléř
ochrana ZPF + výpočet odvodů