

Krajský úřad Pardubického kraje
odbor životního prostředí a zemědělství

Číslo jednací: OŽPZ/7502/04/FE
Vyřizuje: Ing. Felcman
Telefon: 466 026 417
E-mail: lubomir.felcman@pardubickykraj.cz
Fax: 466 026 392

Datum: 7.5.2004

ZÁVĚR ZJIŠŤOVACÍHO ŘÍZENÍ

podle § 7 zákona č. 100/2001 Sb., o posuzování vlivů na životní prostředí a o změně některých souvisejících zákonů (zákon o posuzování vlivů na životní prostředí) v platném znění

Identifikační údaje:

Název:

„Prohrábka Labe v úseku od jezu Pardubice po soutok s Loučnou“

Kapacita záměru: Předmětem záměru je prohrábka Labe v říčních kilometrech 240,030 – 244,000, to je v délce 3,970 km. V současné fázi zpracování je stanoven objem těžených zemín na 142 700 m³. Toto množství budou tvořit jednak naplaveniny charakteru písků i štěrků s různou příměsí jílu, podložní slíny a rozrušené horniny – slínovce.

Charakter záměru: Zvýšení protipovodňové ochrany Pardubic předpokládá souhrn opatření, které tvoří kromě ohrázování, nebo zvýšení stávajících hrází podél Labe a Chrudimky také prohloubení dna Labe v úseku od železničního mostu v Rosicích n. Labem po soutok s Loučnou. Tento úsek je rozdělen na dvě části jezem na Labi v Pardubicích.

Umístění: kraj: Pardubický kraj
obec : Pardubice, Staré Hradiště, Kunětice, Rybitví, Sezemice

Zahájení:

Ukončení:

Oznamovatel: Povodí Labe, státní podnik, Víta Nejedlého 951, 500 03 Hradec Králové

Souhrnné vypořádání připomínek:

V zákonné lhůtě byly k zahájenému zjišťovacímu řízení vedeného dle § 7 zákona č. 100/2001Sb., záměru „**Prohrábka Labe v úseku od jezu Pardubice po soutok s Loučnou**“ pověřenému úřadu tj. Krajskému úřadu Pardubického kraje od obeslaných účastníků řízení doručena celkem 4 vyjádření a stanoviska. Obdržené připomínky se týkají především ochrany přírody, ochrany vod a odpadů. V připomínkách jsou uvedeny především povinnosti vyplývající z příslušných zákonů na ochranu životního prostředí.

Souhrn:

Po zhodnocení došlých připomínek k zahájenému zjišťovacímu řízení „**Prohrábka Labe v úseku od jezu Pardubice po soutok s Loučnou**“ Krajský úřad Pardubického kraje konstatuje, že se neobjevily připomínky takového charakteru, které by vedly k pokračování procesu podle tohoto zákona.

Žádný z účastníků řízení nepožadoval za nutné pokračovat v projednávání předmětné akce v režimu zákona č. 100/2001 Sb., o posuzování vlivů na životní prostředí.

Oznamovateli se doporučuje, aby se při projednávání dalších stupňů přípravy předmětného záměru podle jiných právních předpisů, zejména stavebních, ochrany životního prostředí a ochrany zdraví řídil mimo jiné i připomínkami resp. doporučeními uvedenými v příložených vyjádřeních.

Závěr:

Záměr „**Prohrábka Labe v úseku od jezu Pardubice po soutok s Loučnou**“ naplňuje dikci bodu 1.4. Úpravy toků a opatření proti povodním významně mění charakter toku a ráz krajiny, kategorie II přílohy č. 1 k citovanému zákonu. Proto bylo dle § 7 citovaného zákona provedeno zjišťovací řízení, jehož cílem bylo zjištění, zda záměr bude posuzován podle citovaného zákona.

Na základě zjišťovacího řízení provedeného podle § 7 citovaného zákona došel příslušný orgán k závěru, že **záměr „Prohrábka Labe v úseku od jezu Pardubice po soutok s Loučnou“ nebude posuzován podle citovaného zákona.**

Podmínky, které budou respektovány v následujících stupních přípravné a projektové dokumentace, realizace záměru a provozu vlastního záměru a v návazných správních řízeních:

- v rámci další projektové přípravy budou ve vztahu jak k rozsahu prováděných prací na řece, tak i ve vztahu ke zohlednění prostoru překladiště vytypovány lokality pro případné umístění norných stěn včetně přístupových cest k těmto lokalitám
- v rámci další projektové přípravy bude doloženo podrobné řešení způsobu čerpání pohonných hmot do dozeru, včetně míst těchto čerpání a způsobu zajištění prostoru proti úniku látek škodlivých vodám; preferovat využití prostoru u stávajícího objektu povodí Labe
- prohrádku řešeného úseku organizovat takovým způsobem, který bude nejdříve znamenat odtěžení sedimentů (při respektování dalších doporučení vyplývajících z doporučení na ochranu velevrubu malířského)
- vytěžené sedimenty budou přímo odváženy na meziskládku do prostoru deponií na území odkladišť Aliachem Semtín, kde bude prováděno vzorkování dle Metodického pokynu odboru odpadů Ministerstva životního prostředí ke Vzorkování odpadů v návaznosti na příslušná ustanovení vyhlášky o podrobnostech nakládání s odpady a vyhlášky o hodnocení nebezpečných vlastností odpadů; o způsobu využití respektive odstranění sedimentů bude rozhodnuto až na základě výsledků prováděného vzorkování

- v rámci další projektové přípravy konzultovat s příslušným orgánem odpadového hospodářství mechanismus provádění kontrol těžného rostlého materiálu jakož i rozsah prováděných analýz se zohledněním Metodického pokynu odboru odpadů MŽP ke Vzorkování odpadů; jakýkoliv způsob využití těžného materiálu nebo případný způsob jeho odstranění musí být proveden až na základě výsledků rozborů
- z další přípravy vyloučit mezideponii č. 7 s ohledem na polohu a nutnost složitého dopravního připojení přes vodní plochu labského ramene
- z další přípravy vyloučit s ohledem na potenciální ovlivnění ekologicko-stabilizačních funkcí biocenter mezideponie č. 1 a 4
- mezideponie zemin č. 6 jako rezervní plocha bude realizována v dostatečné vzdálenosti od břehové hrany labského ramene U Haldy
- jako nosné prostory pro řešení mezideponií pokládat plochy č. 2, 3 a 5 na orné půdě a v rámci propočtů potřebných kapacit dále upřesnit jejich prostorový a objemový rozsah
- skryvky pro přípravu ploch pro vybrané mezideponie realizovat nejdříve ke konci vegetačního období z důvodu ovlivnění reprodukčního období na zemi hnízdících druhů ptáků a snížení vlivů na populace epigeického hmyzu a obojživelníků
- deponování prvních vrstev materiálů ze dna na uvolněný prostor po skryvkách řešit rovněž mimo reprodukční období, ke konci vegetace
- veškerá odůvodněná kácení dřevin v nezbytně nutném minimálním rozsahu řešit zásadně v období vegetačního klidu
- zajistit důslednou ochranu známých lokalit zvláště chráněných druhů rostlin v polohách okolí labských ramen
- pro přístup na plochy mezideponií č. 2 a 3 realizovat přístup v prolukách či prostorech jen s nálety dřevin nebo keří, ne s vzrostlými stromy doprovodného porostu Labe
- v dalším stupni projektové dokumentace důsledně prověřit všechny způsoby dopravních přístupů na plochy mezideponií, které povedou k minimálním nárokům na zásahy do porostů dřevin
- minimalizovaný odůvodněný rozsah kácení náletů a keřů, případně zásahů do větví v rámci uvolňování průjezdného profilu, realizovat výhradně v období vegetačního klidu
- za odkácené stromy zajistit náhradní výsadbu odpovídajících druhů dřevin do prostorů skladebných prvků ÚSES
- do POV stavby bude promítnuta situace se zachováním hodnotnějších stromů v dosahu dopravních tras pro převozy těžného materiálu, včetně způsobu ochrany těchto stromů (ochrana kmene i ochrana aktivní kořenové zóny)
- minimalizovat nezbytný rozsah kácení v rámci řešení manipulačních pásů a prostorů kotvení míst vykládky ze člunů
- v rámci přípravy záměru umožnit a zajistit odborný průzkum řešeného úseku specialisty na problematiku vodních mlžů s cílem ověřit předpoklad výskytu pro řešený úsek
- v rámci přípravných prací provést namátkové dílčí vzorkování sedimentu odběrem malých množství pod dozorem specialistů s cílem odhadnout početnost populace druhu v řešeném úseku a zajistit alespoň pro vytažené jedince záchranný transfer
- v rámci příčného profilu prohrábky nedotahovat těžbu svrchních sedimentů až k břehové hraně normální hladiny, ale ponechat dílčí netěžený pás jako základu pro možnou reintrodukcí části populace velevruba do toku. Rozsah ochranného přibřežního pásu projednat za účasti specialistů v rámci přípravy podkladů pro řešení případné výjimky

Vyvěšeno dne

Sejmuto dne

Potvrzení o dalším způsobu zveřejnění:

Obdrží:

Oznamovatel:

1. Povodí Labe, státní podnik, Víta Nejedlého 951, 500 03 Hradec Králové

Dotčené územní samosprávné celky :

2. Statutární město Pardubice
3. Městský obvod Pardubice I
4. Městský obvod Pardubice II
5. Městský obvod Pardubice III
6. Obec Staré Hradiště
7. Obec Kunětice
8. Obec Rybitví
9. Město Sezemice
10. Pardubický kraj

Dotčené správní úřady :

11. Ministerstvo zdravotnictví ČR
12. Krajská hygienická stanice Pardubického kraje se sídlem v Pardubicích
13. Česká inspekce ŽP, Oblastní inspektorát Hradec Králové
14. Magistrát města Pardubice
15. Úřad městského obvodu Pardubice I
16. Úřad městského obvodu Pardubice II
17. Úřad městského obvodu Pardubice III
18. Obecní úřad Staré Hradiště
19. Obecní úřad Kunětice
20. Městský úřad Sezemice
21. Obecní úřad Rybitví
22. Krajský úřad Pardubického kraje

Na vědomí :

23. Ministerstvo životního prostředí, odbor IPPC a projektové EIA, Vršovická 65, Praha 10-Vršovice
24. Ministerstvo životního prostředí, OVSS VI, Hradec Králové
25. Obecní úřad Ráby

MINISTERSTVO ZDRAVOTNICTVÍ

128 01 Praha 2, Palackého nám. 4, pošt. příhr. 81




KUPAP005JURB



MZDRP00DV7YT

Krajský úřad Pardubického kraje
 Ing. Josef Hejduk
 vedoucí Odboru životního
 prostředí a zemědělství
 Komenského náměstí 125
 532 11 Pardubice



Vaše zn.:	Naše zn.:	Vyřizuje	V Praze dne
OŽPZ/7502/04/FE/EIA-ZZ	HEM-3212-6.4.04/9334	MUDr.Peterková	16. 4. 2004

Věc: Posuzování vlivů na životní prostředí podle zákona č. 100/2001 Sb. - zahájení zjišťovacího řízení záměru zařazeného v kategorii II

Obdrželi jsme od vás kopii oznámení podle přílohy č. 3 k zákonu č. 100/2001 Sb., o posuzování vlivů na životní prostředí a o změně některých souvisejících zákonů, o podrobení záměru „**Prohrábka Labe v úseku od jezu Pardubice po soutok s Loučnou**“, zjišťovacímu řízení podle § 7 zákona.

Požadujeme, aby v tomto případě bylo z hlediska znalosti místních poměrů při posuzování stavby podle zákona č. 100/2001 Sb. respektováno stanovisko místně příslušného orgánu ochrany veřejného zdraví (Krajská hygienická stanice Pardubického kraje).

RNDr. Karla Říhová
 ředitelka odboru
 hygieny a epidemiologie



KUPAP0088JWB

**Krajská hygienická stanice Pardubického kraje
se sídlem v Pardubicích**

Klášteří 54, 530 02 Pardubice

KRAJSKÝ ÚŘAD PARDUBICKÉHO KRAJE 5	Číslo dopor.
Došlo: - 3 -05- 2004	Zpracovatel
C. i. Vložení	

**Krajský úřad Pardubického kraje
Odbor životního prostředí a zemědělství
Komenského náměstí 125
532 11 Pardubice**

Váš dopis zn./ze dne
OŽPZ/7502/04/FE/EIA-ZZ
6.4.2004

Naše značka
1432-211.6/04-449

Vyřizuje/ linka
Ing. O. Krpatová/466531945
Ing. B. Pozděnová/466531935

Pardubice
20.4.2004

Vyjádření Krajské hygienické stanice Pardubického kraje se sídlem v Pardubicích k zahájení zjišťovacího řízení záměru zařazeného v kategorii II „Prohrábka Labe v úseku od jezu Pardubice po soutok s Loučnou“

Na základě žádosti Krajského úřadu Pardubického kraje posoudila Krajská hygienická stanice Pardubického kraje se sídlem v Pardubicích (dále jen KHS) jako dotčený správní úřad ve smyslu § 77 zák. č. 258 /2000 Sb. o ochraně veřejného zdraví a § 23 odst. 5 zák. č.100 /2001 Sb., v platném znění, předložené oznámení záměru „Prohrábka Labe v úseku od jezu Pardubice po soutok s Loučnou“.

Po zhodnocení souladu předloženého oznámení s požadavky v oblasti ochrany veřejného zdraví KHS **považuje rozsah oznámení za dostatečný**. Takto zpracované oznámení může nahradit dokumentaci vlivů na životní prostředí.

Odůvodnění :

Zvýšení protipovodňové ochrany Pardubic předpokládá souhrn opatření a mezi nimi i prohloubení dna Labe v úseku od jezu Pardubice po soutok s Loučnou, které je řešeno tímto oznámením. Prohrábka dna bude prováděna podvodním dozerem Komatsu s těžebním v příčném a podélném směru toku. Vytěžený materiál bude nakládán na plavidla a vodorovně přesunut po vodě k meziskládkám. Budou využívané meziskládky č.2 a č.5, jejímž uživatelem je ZEAS, a.s. Staré Hradiště. Po ukončení skládkování se provede technická a biologická rekultivace. Vzhledem k určité rizikovosti nánosu v jezové zdrži bude na rozdíl od těžebního rostlého materiálu tento nános po vytěžení odvážen na překladiště a odtud do prostoru rekultivovaných ploch v Semtině. Zde bude provedeno vzorkování tohoto nánosu a na základě výsledků bude rozhodnuto o jeho případném využití.

Liniové zdroje znečišťování budou představovány provozem nákladních automobilů při odvozu využitelného materiálu z uvažovaného záměru. Dle konečného řešení využitelnosti vytěženého materiálu lze předpokládat, že z meziskládky č.2 bude odváženo 15 000 m³, z meziskládky č.5 bude odváženo 27 700 m³, z překladiště pro rekultivované plochy v Semtině odváženo 100 000 m³. Doprava z meziskládky č.2 bude po levobřežní komunikaci podél Labe a od meziskládky č.5 po komunikaci mezi povodňovým dvorem a autokempem u jezu a po polní cestě do Brozan.

Charakter posuzovaného záměru nevyučuje riziko zápachu z vytěženého materiálu na meziskládkách. Eliminace pachového znečištění je prakticky nemožná. Dle zpracovatele oznámení situování meziskládek č.2 a č.5 není v bezprostřední blízkosti obytné zástavby.

Jedná se o běžnou stavební činnost prováděnou běžnými technologiemi, které významně neovlivní životní prostředí v blízkém okolí a předpokládá se, že zvuková kulisa pracujících dopravních a stavebních strojů nepřekročí přijatelnou hlukovou hranici.

Z hlediska ochrany veřejného zdraví proto nejsou důvody k detailnějšímu posuzování záměru a zpracování dokumentace vlivů na životní prostředí a je navrženo posuzování ukončit zjišťovacím řízením.

MUDr. Antonín Vykydal
ředitel



Na vědomí : odd. HP

Příloha : Oznámení ponecháno na KHS



**ČESKÁ INSPEKCE
ŽIVOTNÍHO PROSTŘEDÍ**

Oblastní inspektorát Hradec Králové
Resslova 1229, 500 02 Hradec Králové
tel.: 495 773 111, fax: 495 211 175
IČ: 41 69 32 05, e-mail: public@hk.cizp.cz, www.cizp.cz



KUPAP005JTZE

Krajský úřad Odbor ŽP a zemědělství Komenského nám. 125 532 11 Pardubice	KRAJSKÝ ÚŘAD PARDUBICKÉHO KRAJE 5		Číslo dopor.
	Došlo: 23-04-2004	Zpracovatel FE	
	VLOŽENO 4502/2004		Ukl. znak
	Č.j. Přil.	John	

Č.j. : 5/OI/3429/04

Vyřizuje :
Ing. Skákal
M. Vitek
Ing. Emr
Ing. Štěpánková
Ing. Flaška

v Hradci Králové 22.4.2004

Věc: Stanovisko k zahájení zjišťovacího řízení záměru zařazeného v kategorii II

Akce: Prohrábka Labe v úseku od jezu Pardubice po soutok s Loučnou

Místo: k.ú. Pardubice, Brozany, Kunětice, Ráby, Semtín

Oznamovatel: Povodí Labe s.p. Hradec Králové

Zpracovatel dokumentace: ECO-ENVI-CONSULT Jičín, 8/2003 – 3/2004

RNDr. Tomáš Bajer, Csc., osvědčení č.j.2719/4343/OEP/92/93

Předložená dokumentace řeší prohrábku Labe v říčních kilometrech 240 – 030 – 244,000, to je v délce 3,970 km. V těchto místech dojde k odtěžení naplavenin charakteru písků, štěrků s různou příměsí jílu, podložních slínů a rozpuštěných hornin (slínovců) o celkovém objemu cca 142 700 m³. Prohrábka dna bude prováděna podvodním dozěrem Komatsu s těžením v příčném a podélném směru toku a s vodorovným přemístěním na hromady ve vodě u levého nebo pravého břehu s ohledem na břeh a použití vytěženého materiálu.

Oddělení ochrany ovzduší:

Stavba po realizaci nebude zdrojem znečišťování ovzduší ve smyslu zákona 86/2002 Sb. o ochraně ovzduší a o změně některých dalších zákonů (zákon o ochraně ovzduší), v platném znění.

V průběhu stavby je z hlediska ochrany ovzduší nutné především minimalizovat sekundární prašnost při zemních pracích a volit umístění meziskládek těženého materiálu tak, aby nedocházelo ke vnášení pachových látek do ovzduší nad míru způsobující obtěžování obyvatelstva. Podmínky ochrany ovzduší před znečišťováním způsobeným mobilními zdroji znečišťování během stavby upravují zvláštní právní předpisy.

Oddělení ochrany vod:

Odpadní technologické vody v průběhu výstavby se v místech stavby nepředpokládají. V rámci stavby budou využívána chemická WC.

Z hlediska ochrany podzemních a povrchových vod oddělení ochrany vod požaduje:

- vypracovat plán havarijních opatření pro případ havarijního úniku závadných látek, s obsahem seznámit všechny pracovníky stavby. V případě havárie postupovat podle pokynů zpracovaných v havarijním plánu.
- doložit podrobné řešení způsobu čerpání pohonných hmot do dozeru a ostatních mechanismů pracujících na stavbě, včetně míst čerpání a způsobu zajištění prostorů proti úniku závadných látek.
- vytipovat lokality pro případné umístění norných stěn včetně přístupových cest k těmto lokalitám.
- skladování a manipulaci s látkami závadnými vodám zabezpečit dle platné legislativy.
- stavbu vybavit dostatečným množstvím sanačních prostředků včetně odpovídajících norných stěn pro řeku Labe pro případný únik ropných látek.
- všechny mechanismy pohybující se na stavbě udržovat v dobrém technickém stavu, provádět kontrolu zejména z hlediska možných ropných úkapů.
- zamezit možnosti úhynu ryb v důsledku zvýšení obsahu nerozpuštěných látek v toku a možnosti snížení obsahu kyslíku ve vodě.
- dále je nutné plnění opatření navržených z hlediska ochrany vod v kapitole D.4. předložené dokumentace.

Při splnění těchto podmínek nemá oddělení ochrany vod připomínek.

Oddělení odpadového hospodářství:

K předloženému oznámení záměru „Prohrábka Labe v úseku od jezu Pardubice po soutok s Loučnou“ máme z hlediska odpadového hospodářství následující připomínky:

- odpady uvedené v oddíle B.III.3 na stránce 15, vznikající v etapě výstavby budou v dalších stupních projektové dokumentace upřesněny z hlediska množství a způsobu nakládání.
- odtěžené sedimenty budou podrobeny vzorkování dle Metodického pokynu odboru odpadů MŽP a nakládáno s nimi bude podle jejich skutečných vlastností.
- smluvně zajistit předání všech vzniklých odpadů oprávněným osobám, nebo zajistit jejich využití v souladu s §14 odst.2 zákona č.185/2001Sb. o odpadech.

V případě akceptování uvedených připomínek nemáme ke zkoumanému záměru námitek.

Oddělení ochrany přírody:

K předloženému oznámení záměru prohrábky Labe v úseku od jezu Pardubice po soutok s Loučnou nemáme z hlediska ochrany přírody a krajiny připomínek.

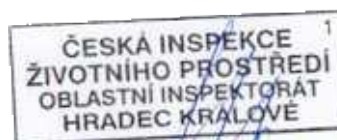
Do dalších stupňů dokumentace k uvedenému záměru však požadujeme zpracování podmínek a zásad uvedených zpracovatelem oznámení v kapitole D.1.2.5. a shrnutých v kapitole D.4., zejména vyloučení mezideponií č. 7, 1 a 4, minimalizaci zásahů do porostů mimolesní zeleně a její ochranu a maximální ochranu zvláště chráněných druhů živočichů jak při těžbě sedimentu tak při jeho deponii.

Oddělení ochrany lesa:

Záměr se nedotýká pozemků určených k plnění funkcí lesa. K předloženému oznámení nemáme připomínek.

Závěr:


Při zpracování přípravné dokumentace doporučujeme respektovat výše uvedené připomínky.



Ing. Radomír Hyšpler, CSc

hlavní inspektor OI

Příloha: dokumentace



Úřad městského obvodu Pardubice II

odbor životního prostředí a dopravy

Chemiků 128, p.p. 41, 530 09 Pardubice, tel.: 466 798 626, fax: 466 798 610

KRAJSKÝ ÚŘAD PARDUBICKÉHO KRAJE 3	Číslo dopor. 1011
Došlo: 30 -04- 2004	Zpraco- vateľ FE
Č. VLOŽENO 7502/2004 PR.	Ukl. znak

**Krajský úřad Pardubického kraje
Odbor životního prostředí a zemědělství
Komenského náměstí 125
532 11 Pardubice**

Vaše značka/ze dne
OŽPZ/7502/FE/EIA-ZZ

Naše značka
25/04/2

Vyřizuje
Ing. Schafferová

Pardubice
28. 4. 2004

Věc : Vyjádření k oznámení k záměru společnosti Povodí Labe s.p. „Prohrábka Labe v úseku od jezu Pardubice po soutok s Loučnou“

Obdrželi jsme od Vás informaci, že výše uvedený záměr (zařazený v kategorii II) bude podroben zjišťovacímu řízení ve smyslu § 7 zákona č. 100/2001 Sb., o posuzování vlivů na životní prostředí.

Sdělujeme Vám, že souhlasíme s realizací předloženého záměru za následujících podmínek :

- z další přípravy vyloučit mezideponii č. 7 s ohledem na ohrožení porostů v souvislosti s umístěním pontonového mostu přes slepé rameno Labe,
- není možné využívat meziskládku A, neboť po dokončení výstavby protipovodňové hráze bude v místě navrhovaného manipulačního pásu A vysázeno 60 ks listnatých stromů a 200 ks listnatých keřů (náhradní výsadba byla uložena investorovi rozhodnutím čj. 31/02/32 ze dne 12. 2. 2003, v patě vzdušného líce hráze v souladu s projektovou dokumentací),
- doporučujeme respektovat při provádění záměru další navrhovaná opatření k prevenci, vyloučení, snížení a popř. kompenzaci nepříznivých vlivů (souhrnně uvedená v oznámení na str. 51-52.

Pokud uvedené podmínky budou akceptovány, nepovažujeme za nezbytné posuzovat předložený záměr dle zákona č. 100/2001 Sb. kompletně.

Oznámení bylo vyvěšeno na úřední desce (6. 4. – 22. 4. 2004), jeho kopii s vyznačenými daty vyvěšení a sejmutí Vám zasíláme.

S pozdravem

Ing. Tomáš Řezanina
vedoucí odboru
životního prostředí a dopravy

Úřad městského obvodu Pardubice II
Chemiků 128, p. p. 41
530 09 Pardubice

①

Krajský úřad Pardubického kraje
odbor životního prostředí a zemědělství

Číslo jednací: OŽPZ/7502/04/FE
Vyřizuje: Ing. Felcman
Telefon: 466 026 417
E-mail: lubomir.felcman@pardubickykraj.cz
Fax: 466 026 392

Interní sdělení

Datum: 24.3.2004

Vyjádření orgánů státní správy ochrany životního prostředí Krajského úřadu Pardubického kraje k oznámení:

„Prohrábka Labe v úseku od jezu Pardubice po soutok s Loučnou“

Žadatel Povodí Labe s.p., Víta Nejedlého 951, 500 03 Hradec Králové

Umístění – obec: Pardubice, Staré Hradiště, Kunětice, Sezemice, Rybitví

Orgán odpadového hospodářství (zpracovatel vyjádření Ing. Josef Bartoš):

Nakládání s odpady

1) Požadujeme, aby nakládání s vytěženými sedimenty probíhalo podle zákonných předpisů, které budou platné v době provádění prohrábků Labe.

2) Na straně 15 v části B.III.3 je jako jeden z odpadů vznikajících při realizaci akce uveden i odpad katalogového čísla 20 03 01 – Směsný komunální odpad. V této souvislosti upozorňujeme na ustanovení § 2 odstavec 4 vyhlášky MŽP č. 381/2001 Sb., kterou se stanoví Katalog odpadů, Seznam nebezpečných odpadů a seznamy odpadů a států pro účely vývozu, dovozu a tranzitu odpadů a postup při udělování souhlasu k vývozu, dovozu a tranzitu odpadů, který metodicky řeší situaci, jak postupovat, když původce odpadů produkuje odpad zařazený dle Katalogu odpadů jako odpad podobný komunálnímu.

Nakládání s chemickými látkami a chemickými přípravky

Bez připomínek.

Vyjádření z hlediska zákona č. 353/1999 Sb., prevenci závažných havárií způsobených vybranými nebezpečnými chemickými látkami a chemickými přípravky ve znění pozdějších předpisů.

Bez připomínek.

Orgán ochrany zemědělského půdního fondu (zpracovatel RNDr. M. Boukal, Ph.D.)

Z předložených podkladů vyplývá, že nedojde k trvalému záboru zemědělské půdy (str. 11 předložené dokumentace). Je uvažováno o 3,2000 ha dočasných záborů za účelem meziskládek.

Pokud bude dočasný zábor potřebný na dobu delší než 1 rok, musí být požádáno o vydání souhlasu podle ustanovení § 9 zákona č. 334/1992 Sb., o ochraně zemědělského půdního fondu, ve znění pozdějších změn. Při dané rozloze je příslušným orgánem k odnětí Krajský úřad Pardubického kraje. Součástí žádosti jsou uvedeny v § 9 odst. 5 zákona.

Orgán ochrany přírody (zpracovatel vyjádření Mgr. Radka Plívová)

K oznámení nemáme připomínek. Potvrzujeme, v souladu s oznámením, že **je nutné z hlediska výskytu zvláště chráněných druhů živočichů dopracovat biologický průzkum jarního aspektu a především realizovat důkladný průzkum se zaměřením na výskyt velevruba malířského** v dotčeném úseku Labe a navrhuje opatření na minimalizaci škod na rybí obsádce (především zvláště chráněný druh jelec jesen, který je v tomto úseku vysazován ze záchranných chovů se státními dotacemi). Výstupem biologického průzkumu musí být také navržení optimální doby provedení akce z hlediska minimalizace dopadů na ichtyofaunu a měkkýše.

K vlastnímu provádění akce:

Z hlediska zvláště chráněných území, přírodních parků a regionálního územního systému ekologické stability (dále ÚSES), které jsou v kompetenci Krajského úřadu Pardubického kraje, orgánu ochrany přírody a krajiny, **není proti umístění stavby námitek za splnění všech podmínek a opatření, navržených v kapitole D. 4. oznámení, včetně vymístění plánovaných deponií z cennějších území uvedených v oznámení.**

Protože je v dotčených lokalitách předpoklad výskytu **zvláště chráněných druhů živočichů a rostlin** (ověřeno v oznámení neúplně, nutno dopracovat biologický průzkum jarního aspektu a především realizovat průzkum se zaměřením na výskyt velevruba malířského v dotčeném úseku Labe - viz výše), bude před realizací akce nutné, aby investor požádal a obdržel udělení výjimky ze zákazů dle § 56 zákona č. 114/1992 Sb. v platném znění, ve formě pravomocného správního rozhodnutí. Toto řízení o udělení výjimky povede **pro druhy v kategorii kriticky a silně ohrožených** Správa ochrany přírody, CHKO Kokořínsko, regionální pracoviště, Česká 149, 276 01 Mělník. Řízení o udělení výjimky **pro druhy v kategorii ohrožených** povede Krajský úřad Pardubického kraje, OŽPZ.

Upozorňujeme, že od 1.1.2003 je věcně a místně příslušným orgánem ochrany přírody a krajiny z hlediska lokálních ÚSES, významných krajinných prvků a dalších chráněných částí přírody, obecní úřad s rozšířenou působností – Magistrát města Pardubic. Jeho vyjádření, jako dotčeného orgánu ochrany přírody a krajiny, jste povinni si předem zajistit.

Z hlediska nadregionálního ÚSES je věcně a místně příslušným orgánem ochrany přírody Ministerstvo životního prostředí ČR. Jeho vyjádření, jako dotčeného orgánu ochrany přírody a krajiny, jste povinni si předem zajistit.


Ing. Hejduk Josef
vedoucí odboru