



HLAVNÍ MĚSTO PRAHA
MAGISTRÁT HLAVNÍHO MĚSTA PRAHY
ODBOR ŽIVOTNÍHO PROSTŘEDÍ

Váš dopis zn.

Č.j.

MHMP-073312/2003/OZP/VI/EIA/050-2/Žá

Vyřizuje/linka

Ing. Žáková/4425

Datum

22. 07. 2003

ZÁVĚR ZJIŠŤOVACÍHO ŘÍZENÍ

podle § 7 zákona č. 100/2001 Sb., o posuzování vlivů na životní prostředí a o změně některých souvisejících zákonů (zákon o posuzování vlivů na životní prostředí)

Identifikační údaje:

Název: Plán otvírky, přípravy a dobývání (POPD), dobývací prostor Zadní Kopanina I – lom Hvíždalka r. 2006 - 2020

Zařazení záměru dle zákona: Bod 2.5, kategorie II, příloha č. 1
Těžba nerostných surovin 10 000 až 1 000 000 t/rok

Kapacita (rozsah) záměru: Navrhovaný záměr představuje pokračování těžby cementářského vápence v lomu Hvíždalka v období r. 2006 – 2020 západním směrem po cestu do obce Kosoř. Lom Hvíždalka tvoří svým rozsahem a kvalitou hlavní součást surovinové základny závodu Radotín akciové společnosti Českomoravský cement. Předpokládaná těžba cementářského vápence bude činit 450 kt/rok, 40 000 m³ kameniva a 28 350 m³ skrývky. Dobývání je prováděno clonovými jedno i víceřadovými odstřely. Počet clonových odstřelů je 30 – 40 ročně. Sekundární rozpojování nadměrných kusů je prováděno pomocí hydraulického kladiva. Rozpojená rubanina je nakládána kolovými nakladači nebo lopatkovými rypadly a dopravována sklápěči po lomových komunikacích do drtírny, která je umístěna mezi lomem Hvíždalka a cementárnou Radotín. Po rozdrcení je surovina pasově dopravována do homogenizační skládky, kde činnost lomu končí. Vydobytím cementářské suroviny v lomu Hvíždalka lze předpokládat i ukončení provozu cementárny Radotín. Součástí předkládaného oznámení jsou i zásady sanace i rekultivace po těžbě.

Charakter záměru: Předmětem posuzování je Plán otírky, přípravy a dobývání (dále jen POPD)) dobývacího prostoru Zadní Kopanina I pro období r. 2006 – 2020 do vydobytí kvalitní cementářské suroviny (vápence) při respektování požadavků obce Kosoř a Chráněné krajinné oblasti Český kras (dále jen CHKO Český kras).

Umístění:	kraj:	Praha Středočeský Praha Kosoř
	městská část:	Praha 16 Praha - Řeporyje
	katastrální území	Radotín Zadní Kopanina Kosoř

Oznamovatel: Českomoravský cement a.s., nástupnická společnost
Beroun 660
266 01 Beroun
IČO: 26209578

Souhrnné vypořádání připomínek:

Ke zveřejněnému oznámení se vyjádřili:

- Hlavní město Praha
- Městská část Praha 16
- Městská část Praha - Řeporyje
- Středočeský kraj
- Obec Kosoř
- Ministerstvo zdravotnictví
- Hygienická stanice hl. m. Prahy – pobočka Praha - západ
- Krajská hygienická stanice Středočeského kraje se sídlem v Praze
- Obvodní báňský úřad Kladno
- Česká inspekce životního prostředí – Oblastní inspektorát Praha
- Odbor životního prostředí a zemědělství Krajského úřadu Středočeského kraje
- Odbor životního prostředí Městského úřadu Černošice
- Odbor životního prostředí MHMP
- Odbor výstavby MHMP
- Správa chráněné krajinné oblasti Český kras
- Pavel Bechyně, člen Zastupitelstva Městské části Praha – Řeporyje
- Vladimír Brychta, U Skopců 43, Praha 5 – Zadní Kopanina

Podrobit záměr dalšímu posuzování podle zákona č. 100/2001 Sb. požaduje

- Hlavní město Praha
- Hygienická stanice hl.m. Prahy – pobočka Praha - západ
- Krajská hygienická stanice Středočeského kraje

Hlavní město Praha (dále jen HMP) v závěru vyjádření požaduje, aby záměr byl podroben posuzování podle zákona č.100/2001 Sb. vzhledem k aktivitám, které budou probíhat v přímé souvislosti se záměrem a vzhledem k umístění záměru v dosahu obytné zástavby. Předmětem záměru je těžba a její rozšíření v dlouhodobém časovém výhledu do r. 2020 a není v současnosti možné pro tak rozsáhlé časové období určit uspokojivým způsobem všechny negativní dopady na životní prostředí.

HMP ve vyjádření uvádí následující připomínky.

Z hlediska **umístění**:

- Předložený POPD je zpracován v souladu s ÚP HMP. POPD je zpracován až do r. 2020, ÚP HMP však výhledové využití po r. 2010 nestanovuje.
- Graficky nejsou dostatečně doloženy závěrečné výhledové úpravy prostoru lomu včetně situace s popisovaným tunelem, utvářením a následným využitím vnitřní výsypky.

Z hlediska **ochrany přírody a krajiny**:

- Navržené rozšíření lomu je v zásadě možné. Negativní vlivy na krajinný ráz v přírodním parku Radotínsko – Chuchelský háj lze, vzhledem k okolní činnosti a historickému vývoji zdejší krajiny, považovat za únosné.
- Za únosné lze rovněž považovat vliv na maloplošná chráněná území, prvky územního systému ekologické stability (ÚSES). Přímé ohrožení vzácných druhů organismů nelze rovněž očekávat.
- Zásady pro rekultivaci lomu považuje za správné, bude je však nutno ještě více konkretizovat po definitivním stanovení podoby lomu po vytěžení zásob.

Z hlediska **ochrany ovzduší**:

- Naměřené celkové koncentrace tuhých znečišťujících látek jsou v současnosti těsně pod stanovenými hodnotami (vzhledem ke stanovené mezi tolerance). V roce 2010 budou překračovány povolené limity, především na některých stanovištích v obci Kosoř a v osadě Cikánka.

Z hlediska **odkanalizování a ochrany vodních toků**:

- Je nutné respektovat a realizovat navržená ochranná a kompenzační opatření z hlediska ochrany vod.

Z hlediska **dopravního**:

- Postrádá údaje o rozsahu zdrojové a cílové dopravy vytěžené a zpracované suroviny z hlediska současného stavu i výhledu. Je žádoucí, aby při odběru zpracované suroviny byla maximálně využita přeprava po železnici.

Upozorňuje, že pokud by k posouzení záměru bylo třeba pracovat s údaji o zatížení veřejné komunikační sítě ve spádovém území, bylo by třeba vycházet z oficiálních aktuálních údajů, které pro potřeby EIA poskytuje Ústav dopravního inženýrství nebo MHMP-SURM.

Městská část Praha 16 souhlasí s provedením pouze zjišťovacího řízení za předpokladu, že bude dodržen těžební prostor dle oznámení.

Městská část Praha – Řeporyje ve svém vyjádření upozorňuje na následující skutečnosti:

- Formulace uvedená v oznámení ohledně vlastnictví pozemků v těžebním prostoru není pravdivá (např. historické cesty zčásti již vytěžené nejsou vypořádány a jsou v majetku MČ Praha - Řeporyje).
- Na území MČ Praha – Řeporyje nebylo nikdy prováděno žádné měření hluku, prachu a seismických otřesů při clonových odstřelech a je požadováno umístění stacionární měřicí stanice u Maškova mlýna a v horní zástavbě Zadní Kopaniny.
- Veškeré dopady na životní prostředí vycházejí pouze z modelových studií a nelze proto jednoznačně vyloučit negativní dopady na životní prostředí i zdraví obyvatel. Bylo by tedy nutné podmiňovat povolení nejdéle na dobu 5 let a po vyhodnocení všech vlivů eventuelně toto povolení prodloužit na dalších 5 let.

V závěru vyjádření se nedoporučuje vydat POPD do roku 2020.

Středočeský kraj se záměrem souhlasí za podmínky přísného dodržení navržených eliminačních opatření, zejména s ohledem na hlukovou zátěž a zátěž ovzduší.

Obec Kosoř ve vyjádření požaduje, že součástí všech následujících povolení a opatření pro povolení dobývání v uvedeném prostoru musí být přeložka účelové komunikace zajišťující obsluhu lesa Na vysůtce (č.parc. 455/2, k.ú. Kosoř). Dále je nutné vyřešit vlastnické vztahy s vlastníky pozemků určených k těžbě a pozemků bezpečnostního okruhu lomu.

Ministerstvo zdravotnictví požaduje, aby bylo z hlediska znalosti místních poměrů při posuzování stavby podle zákona č. 100/2001 Sb. respektováno stanovisko místně příslušného orgánu ochrany veřejného zdraví (Hygienická stanice hl.m. Prahy a Krajská hygienická stanice Středočeského kraje).

Hygienická stanice hl. m. Prahy – pobočka Praha - západ konstatuje, že z předloženého oznámení nevyplývají následující skutečnosti:

- Není prokázáno dodržení hygienických limitů hluku směrem do venkovního prostoru ve smyslu § 30 zákona č. 258/2000 Sb., o ochraně veřejného zdraví ve spojení s § 12 nařízení vlády č. 502/2000 Sb., o ochraně zdraví před nepříznivými účinky hluku a vibrací.

Vyhodnocení předložené v oznámení nerespektuje požadavek na vyhodnocení hluku z provozu lomu ve venkovním prostoru ve smyslu požadavku § 2 odst. f nařízení vlády č. 502/2000 Sb., o ochraně zdraví před nepříznivými účinky hluku a vibrací, tj. na hranicích pozemku lomu Hvižďalka, což se dle výše citovaného nařízení vlády považuje rovněž za hranici venkovního prostoru.

Není vyhodnocen hluk ve venkovním prostoru pro jednotlivé etapy postupu těžby v rámci posuzovaného POPD, včetně samostatného vyhodnocení hluku ve venkovním prostoru při provádění skrývky.

- Podklady pro vyhodnocení hluku v oznámení nebyly úplné (např. není rozhodnuto o trasách vnitřní dopravy pro budoucí období). Není rovněž zřejmé, zda je do vyhodnocení hluku zahrnut kromě lomu Hvižďalka i hluk ze všech zdrojů hluku areálu jako celku společnosti Českomoravský cement a.s., nástupnická společnost, závod Králův Dvůr – Radotín.
- Není prokázáno, že ve stavbách, u kterých lze předpokládat ovlivnění provozem lomu nebudou překročeny nejvyšší přípustné hodnoty vibrací

stanovené v § 14 nařízení vlády č. 502/2000 Sb., o ochraně zdraví před nepříznivými účinky hluku a vibrací.

V závěru vyjádření je požadováno pokračovat v procesu EIA a jsou specifikovány požadavky na dopracování dokumentace, vycházející z výše uvedených připomínek.

Krajská hygienická stanice Středočeského kraje doporučuje, aby dokumentace byla dále rozpracována zejména z důvodu možného střetu zájmů obytné zástavby obce Kosoř a lomu Hviždalka v problematice hluku z provozu lomu v posledních etapách těžby. Další stupeň dokumentace by se měl zaměřit na vyřešení tohoto problému v rámci územně plánovací dokumentace obce Kosoř směřující k přehodnocení využití území směrem k lomu nebo na řešení opatření na zabránění těmto střetům zájmů.

Obvodní báňský úřad Kladlo nemá k oznámení záměru zásadních připomínek.

Česká inspekce životního prostředí – Oblastní inspektorát Praha nemá k uvedenému záměru připomínky.

Odbor životního prostředí a zemědělství Krajského úřadu Středočeského kraje uvádí následující skutečnosti z hlediska ochrany zemědělského půdního fondu a ochrany ovzduší:

- Předmětné plochy plánovaného dobývacího prostoru jsou v plánu funkčního využití území označeny jako plochy zemědělské výroby, a tudíž posuzovaný záměr není v souladu se schválenou územně plánovací dokumentací – s územním plánem obce Kosoř.
Z hlediska zemědělského půdního fondu může být předmětná lokalita nezemědělsky využita, neboť záborem budou dotčeny méně kvalitní pozemky IV. a V. třídy ochrany dle BPEJ.
- Na hranici pozemku nesmí být překročen deponitní limit pro prašný spad dle nařízení vlády č. 350/2002 Sb., kterým se stanoví imisní limity a podmínky a způsob sledování, posuzování, hodnocení a řízení kvality ovzduší.

Odbor životního prostředí Městského úřadu Černošice sděluje, že nevyžaduje posouzení podle zákona. S předloženým oznámením souhlasí a sděluje následující připomínky z hlediska vodního hospodářství a problematiky odpadů:

- Upozorňuje na možnost uplatnění § 29 odst. 2 zákona č. 254/2001 Sb., o vodách v případě, že by rozšířením těžby způsobilo ztrátu vody ve studních v obci Kosoř.
- Upozorňuje na konkrétní povinnosti pro nakládání s nebezpečnými odpady dle zákona č. 185/2001 Sb., o odpadech.

Odbor životního prostředí MHMP uvádí tyto připomínky:

Z hlediska **ochrany zemědělského půdního fondu:**

- Projednávaný záměr se dotýká pozemků náležejících do zemědělského půdního fondu, a proto je nutno dále postupovat v souladu se zákonem č. 334/1992 Sb., o ochraně ZPF.

Z hlediska **lesů a lesního hospodářství:**

- Není požadováno dále pokračovat v procesu EIA.

Z hlediska **nakládání s odpady**:

- Ve výčtu odpadů v oznámení nejsou uvedeny všechny odpady kategorie N (např. odpad kategorie N 15 02 02). Doplnění přehledu vznikajících odpadů je požadováno provést v další fázi projektové přípravy stavby.
- Upozorňuje, že uložení vzniklého výklizového materiálu (včetně případného nevyužitelného stavebního kamene) je řešeno plně v režimu horního zákona.
- Není požadováno pokračování v procesu EIA.

Z hlediska **ochrany ovzduší**:

- Konstatuje, že v okolí lomu Hvíždalka v letech 2006 – 2020 nebudou překračovány limitní koncentrace polévatého prachu a rovněž nebude docházet (i se zohledněním pozadí) k překračování ročních imisních limitů pro NO_x, NO₂ i benzen.
- Je požadováno:
 - Pokračovat v měření v prezentovaných bodech pro suspendované částice (frakce PM₁₀).
 - Zvýšit podíl vnitřních komunikací s neprašným povrchem a provádět jejich pravidelnou údržbu.
 - Provádět skrápění všech míst s nadměrnou prašností.
 - Zamezit zbytečným pojezdům strojů.
 - Dodržet hranice dobývacího prostoru a linie hrany konečného lomu pro zachování protiprašného valu.
- Není vyžadováno komplexní posouzení v dalších stupních procesu EIA.

Z hlediska **ochrany přírody a krajiny**:

- Upozorňuje, že území posuzovaného záměru leží v chráněné krajinné oblasti (dále jen CHKO) Český kras a z tohoto důvodu je příslušným orgánem ochrany přírody ve smyslu zákona č.114/1992 Sb., o ochraně přírody a krajiny je Správa CHKO Český kras.
- V závěrečné části POPD r. 2006 – 2020 se okraj lomu přiblíží k přírodní rezervaci Radotínské údolí a dojde tím k zásahu do ochranného pásma přírodní rezervace ve smyslu § 37 zákona č.114/1992 Sb., a je nezbytné před tímto zásahem opatřit si vydání souhlasu orgánu ochrany přírody.

Odbor výstavby MHMP sděluje, že k projednávanému záměru nemá z hlediska vodohospodářského žádné připomínky. V rámci dobývání je v současné době sledována kvalita vod ve třech vybraných profilech na Radotínském potoce a ve vybraných monitorovacích vrtech. Sledování kvality vod bude probíhat i v následujícím období.

Zpracování dokumentace EIA z hlediska vodohospodářského není považováno za nutné.

Správa CHKO Český kras nepovažuje ze nutné posouzení záměru v úplném procesu EIA a uvádí následující připomínky:

- Doporučuje zahájit co nejdříve vedení lomové komunikace ve variantě A. Přesunutí vnitrozávodní komunikace do severní stěny umožní celkovou úplnou sanaci jižní stěny již v průběhu těžby. Pojezdové cesty na severní lomové stěně budou zrušeny po ukončení těžby v rámci dodatečných sanačních prací po ukončení těžby kameniva.

- Vlastní provádění biologické části rekultivací musí být projednáno v předstihu se Správou CHKO Český kras.

Pavel Bechyně ve svém vyjádření nesouhlasí s plánovaným rozšířením vzhledem k přílišné razanci trhacích prací a žádá naléhavě o změření intenzity trhacích prací a jejich vlivu na domy v Zadní Kopanině.

Vladimír Brychta nesouhlasí s rozšiřováním lomu Hvíždalka ani s provozem lomu ve stávajícím rozsahu z důvodů neúnosné prašnosti, poškození stavebních objektů a žádá o měření tlakové vlny, otřesů a prašnosti po odstřelu.

Závěr:

Záměr „Plán přípravy, otvírky a dobývání, dobývací prostor Zadní kopanina I – lom Hvíždalka 2006 – 2020“ naplňuje dikci bodu 2.5, kategorie II, přílohy č. 1 zákona č. 100/2001 Sb., o posuzování vlivů na životní prostředí. Proto bylo dle § 7 citovaného zákona provedeno zjišťovací řízení, jehož cílem bylo zjištění, zda záměr bude posuzován podle citovaného zákona.

Na základě zjišťovacího řízení provedeného podle § 7 citovaného zákona a s ohledem na zásady pro zjišťovací řízení dle přílohy č. 2 k zákonu dospěl příslušný úřad k závěru, že záměr

„Plán přípravy, otvírky a dobývání (POPD), dobývací prostor Zadní Kopanina I – lom Hvíždalka r.2006 – 2020“

b u d e p o s u z o v á n

podle citovaného zákona, neboť ve vyjádřeních k oznámení, zpracovanému dle Přílohy č. 4 zákona byla příslušnému orgánu doručena nesouhlasná vyjádření a v předloženém oznámení nebylo dostatečně prokázáno, zda a v jakém rozsahu může záměr vážně ovlivnit životní prostředí a obyvatelstvo, především z hlediska připomínek, obsažených ve vyjádřeních MČ Praha – Řeporyje, orgánů ochrany veřejného zdraví a vyjádření obyvatel MČ Praha – Řeporyje.

Příslušný úřad požaduje ve smyslu § 7 odst. 4 dopracovat předložené oznámení tak, aby mohlo nahradit dokumentaci a při dopracování se zaměřit na následující oblasti:

- problematika hluku a vibrací,
- problematika znečištění ovzduší,
- vlivy na obyvatelstvo,
- vlivy na hmotný majetek,
- zohlednění dalších připomínek z vyjádření k oznámení, pokud mají přímou souvislost s ochranou životního prostředí.

Ve smyslu § 7 odst. 6 citovaného zákona a s ohledem na počet dotčených správních úřadů a dotčených územních samosprávných celků stanovuje příslušný úřad předložit 19 vyhotovení dokumentace.

Závěr zjišťovacího řízení nenahrazuje vyjádření dotčených orgánů státní správy, ani příslušná povolení podle zvláštních předpisů.



v z. Ing. Jana Cibulková
JUDr. Helena **D o b i á š o v á**
ředitelka odboru

Magistrat m. Prahy
odbor životního prostředí
Mariánské nám. 2
Praha 1 **161**

Přílohy:

- vyjádření hlavního města Praha
- vyjádření Městské části Praha 16
- vyjádření Městské části Praha - Řeporyje
- vyjádření Středočeského kraje
- vyjádření obce Kosoř
- vyjádření Ministerstva zdravotnictví
- vyjádření Hygienické stanice hl. m. Prahy – pobočka Praha - západ
- vyjádření Krajské hygienické stanice Středočeského kraje se sídlem v Praze
- vyjádření Obvodního báňského úřadu Kladno
- vyjádření České inspekce životního prostředí – Oblastní inspektorát Praha
- vyjádření Odboru životního prostředí a zemědělství Krajského úřadu Středočeského kraje
- vyjádření Odboru životního prostředí Městského úřadu Černošice
- vyjádření Odboru životního prostředí MHMP
- vyjádření Odboru výstavby MHMP
- vyjádření Správy chráněné krajinné oblasti Český kras
- vyjádření Pavla Bechyně, člena Zastupitelstva Městské části Praha – Řeporyje
- vyjádření Vladimíra Brychty, U Skopců 43, Praha 5 – Zadní Kopanina

MAGISTRÁT hlavního města PRAHY
Odbor životního prostředí

Hlavní Č.j. uvedené v seznamu číselníků a kódů číselníků

DOŠLO dne: 8 -07- 2003 Hlavní město PRAHA

Identifikační údaje zpracovatele Pečet listů

RNDr. MILOŠ GREGAR
RADNÍ HLAVNÍHO MĚSTA PRAHY



MHMP021RVPT

V Praze dne 4. července 2003
Č.j.: MHMP-073312/2003
Č.j.: SEG 23052003

Věc: Vyjádření hlavního města Prahy k oznámení podle zákona 100/2001 Sb., o posuzování vlivů na životní prostředí, záměru „Plán otvírky, přípravy a dobývání (POPD), dobývací prostor Zadní Kopanina I – lom Hvíždalka 2006 -2020“

Podklady

Předložený záměr spadá dle zákona č. 100/2001 Sb. do kategorie II bodu 2.5 Těžba nerostných surovin 10 000 až 1 000 000 tun/rok v působnosti orgánu kraje. Záměrem je pokračování hornické činnosti, tj. těžby v lomu Hvíždalka a ve stávajícím dobývacím prostoru – Zadní Kopanina I. Předmětný dobývací prostor o výměře 58,1060 ha zahrnuje jak cementářskou surovinu, tak stavební kámen. Předmětem posuzování je dobývání v letech 2006-2020, tj. prakticky do vydobytí kvalitní cementářské suroviny při respektování CHKO Český kras a obce Kosoř. V současné době probíhá těžba dle POPD na roky 1996-2005 na území HMP, MČ Praha 16, k.ú. Radotín a MČ Praha 13, k.ú. Zadní Kopanina. Pokračování těžby v lomu Hvíždalka bude probíhat západním směrem (ve směru bilančních zásob cementářského vápence), přičemž v závěrečné fázi těžby vstoupí dobývání na území Středočeského kraje, obec Kosoř. Kapacita těžby cementářského vápence se předpokládá v průměrné úrovni 450 kt/rok (čistá těžba) s tím, že vytěžená surovina je dopravována nákladními auty do drtiče (primární drcení). Po sekundárním drcení je surovina dopravována pásově do homogenizační skládky, tam dochází k smíchání se surovinou z lomu Šípka a Branžovy, příp. další korekční složkou. Hornická činnost v lomu probíhá v ranní a odpolední směně v pracovní dny. Součástí předložené dokumentace jsou i zásady sanace a rekultivace po těžbě, které budou respektovány v dalším průběhu těžby. Dokončení rekultivačních prací lze předpokládat na úrovni roku 2025.

Vyjádření hlavního města Prahy k oznámení v rozsahu dle přílohy č. 4 zákona 100/2001 Sb. záměru „Plán otvírky, přípravy a dobývání (POPD), dobývací prostor Zadní Kopanina I – lom Hvíždalka 2006 -2020“

Z hlediska umístění

- konstatujeme, že předložený plán je zpracován v souladu s platným ÚPn hl. m. Prahy, který vymezuje v daném prostoru „těžební plochy – TEP, hranici dobývacího prostoru a hranice bilanovaných výhradních ložisek“; vzhledem k tomu, že plán otvírky, přípravy a dobývání je zpracován až do roku 2020, územní plán hl. m. Prahy nestanovuje výhledové využití po roce 2010
- předložený plán otvírky, přípravy a dobývání popisuje v kapitole 11. Sanace a rekultivace předpokládané sanační úpravy, ve výkresové části však nejsou dostatečně graficky doloženy; vzhledem k tomu, že závěrečné úpravy prostoru jsou

Mariánské náměstí 2, 110 01 Praha 1
tel.: +420-236 001 111, fax: +420-236 007 048
e-mail: praha@cityofprague.cz

už zakládány během těžby, požadujeme podrobné doložení popisovaných výhledových úprav lomu včetně situace se zakresleným popisovaným tunelem, utvářením a následným využitím vnitřní výsypky upozorňujeme na nepřesnost v základních údajích v kapitole B.I. Základní údaje, kde se v bodě B.I.3. uvádí jako obec Praha 16 – Radotín a Praha 13 – Řeporyje; obci je však hl. m. Praha a Řeporyje jsou samostatnou městskou částí, pro kterou Praha 13 zajišťuje stavební úřad a další přenesené působnosti

Z hlediska ochrany přírody a krajiny

- je navržené rozšíření lomu v zásadě možné, jedná se o posunutí konečné hranice stávajícího lomu západním směrem, s tím spojené negativní vlivy na krajinný ráz v přírodním parku Radotínsko-Chuchelský háj lze, vzhledem k okolní činnosti a historickému vývoji zdejší krajiny, považovat za únosné
- to samé platí i ve vztahu k Chráněné krajinné oblasti Český kras, maloplošných zvláště chráněných území (ZCHÚ) přírody se záměr přímo nedotkne, zasahuje sem pouze ochranné pásmo přírodní rezervace Radotínské údolí, prvky územního systému ekologické stability (ÚSES) také nebudou ovlivněny, vzhledem k charakteru území (orná půda s vtroušenou vyšší vegetací) nelze ani očekávat přímé ohrožení vzácných druhů organismů, botanický průzkum označuje dotčené plochy za kvalitativně průměrné, v porovnání se zachovalými hodnotami českého krasu dokonce za podprůměrné, zjištěné vzácné a v některých případech i zákonem chráněné živočišné druhy mohou, vzhledem ke svým migračním schopnostem, najít náhradní lokality v okolí
- v oznámení obsažené zásady pro rekultivaci lomu (úprava svahů i dna, iniciace sukcesních pochodů po ukončení těžby výsadbou dřevin a výsevem bylin apod.) považujeme za správné, bude však nutno je ještě více konkretizovat po definitivním stanovení podoby lomu po vytěžení zásob, jež jsou předmětem záměru
- stejně tak bude nutno dodržet další zásady stanovené v oznámení (likvidace dřevin mimo vegetační období, vytvoření vegetačního lemu nad horní hranou lemu atd.), s ohledem na poměrně vzdálený termín ukončení těžby (min. rok 2020) nepovažujeme za nutné již nyní určovat s konečnou platností všechny možnosti využití lomu (naznačena možnost rekreačního využití)

Z hlediska ochrany ovzduší

- konstatujeme, že předložená dokumentace obsahuje vyhodnocení imisní zátěže s využitím výpočtového programu SYMOS a ATEM a uvádí výsledky pravidelného měření TPZ na kontrolních stanovištích v okolí
- naměřené celkové koncentrace PZ v současnosti jsou těsně pod stanovenými limitními hodnotami vzhledem ke stanovené mezi tolerance; pro rok 2010 bude mez tolerance nulová a hodnoty naměřených koncentrací budou překračovat povolené limity, jedná se zejména o stanoviště v Kosoři a v Cikánci
- závěry uvedené v hodnotící části dokumentace neodpovídají skutečnosti a jsou v rozporu se skutečně naměřenými hodnotami, které v letech 1998 až 2001 překračovaly stanovené limity, z hlediska ochrany kvality ovzduší je nutné přijmout opatření, které vzniku nadměrné prašnosti zabrání

Z geologického hlediska

- konstatujeme, že předložená dokumentace je zpracována v dostatečném rozsahu a lze ji plně akceptovat
- jsou respektovány omezující požadavky CHKO Český kras a obce Kosoř, součástí posuzované dokumentace jsou i zásady sanace a rekultivace po těžbě, v části B jsou uvedeny základní údaje o ložisku, dobývacím prostoru, podrobně jsou popsány vlastnosti těžené suroviny (vápenců) a dobývací metoda, podrobně jsou zhodnocena

opatření proti nebezpečí sesuvů, pozornost je věnována i zásadám sanace a rekultivace včetně popisu navrhovaných terénních úprav v místech s ukončenou těžbou, v kapitole C.1.2 jsou zhodnoceny hydrogeologické poměry a realizovaný monitoring hladiny a kvality podzemní vody (včetně vody důlní), v kapitole C.1.4 je provedena geologická, stratigrafická, petrografická a hydrogeologická charakteristika dále je zhodnoceno radonové riziko lokality, v části D jsou formulována doporučení z hlediska sledování úrovně a kvality podzemní vody, vliv záměru na podzemní vodu hodnotí zpracovatel jako malý a akceptovatelný, vliv na horninové prostředí je velmi významný, ale v kontextu využívání výhradního ložiska hodnocen jako akceptovatelný

Z hlediska odkanalizování a vodních toků

- konstatujeme, že důlní voda není procesem těžby v lomu znečišťována, za běžných podmínek probíhá odvodňování v mělké zvodni do Radotínského potoka, v dosavadní činnosti nebyly důlní vody ve významné míře vypouštěny, ve výjimečných případech (např. léto 2002) může takový případ významného vypouštění nastat, podle dosavadních znalostí, podmínky pro vypouštění lze stanovit jen z hlediska kvality vypouštěných důlních vod a to v ukazateli NEL a to v maximální výši 0,1 mg/l s kontrolou jen v obdobích, kdy jsou vody skutečně vypouštěny
- při realizaci stavby je nutné respektovat a realizovat navržená ochranná a kompenzační opatření uvedená v části D.IV. Charakteristika opatření k prevenci, vyloučení, snížení, popřípadě kompenzaci nepříznivých vlivů na životní prostředí z hlediska ochrany vod

Z hlediska nakládání s odpady

- je oznámení zpracováno na dostatečné úrovni, uvádí výčet odpadů, které budou vznikat za provozu lomu, přičemž odpady z vlastní hornické činnosti (uvádí se i předpokládaný objem) – tzv. výklizy vč. podorniční zeminy a nepoužité kamenivo podmiňující těžbu – budou použity k následné rekultivaci a terénním úpravám vytěženého lomu, stejně bude naloženo s ornici, u níž se předpokládá skrývka cca 14.680 m³, ostatní odpady budou vznikat v rámci údržby areálu a administrativy v objemu do 1 t nebezpečných odpadů a do 5 t ostatních odpadů ročně, budou shromažďovány odděleně podle druhů a bude s nimi nakládáno v souladu s platnou legislativou
- upozorňujeme, že u všech druhů odpadu je nutno dbát na předcházení jejich vzniku, minimalizovat jejich množství a snažit se je přednostně využívat surovinově nebo energeticky tak, aby se minimalizoval podíl odpadů ukládaných na skládku

Z dopravního hlediska máme k předložené dokumentaci tyto připomínky:

- v souvislosti s prodloužením těžby vápence je v dokumentaci na str. 53-54 uveden rozsah důlní dopravy, z doložených údajů vyplývá, že vlivem pokračující těžby se nepředpokládají výrazné změny dopravních nároků důlní dopravy vůči současnému stavu kromě prodloužení dopravní vzdálenosti od místa nakládky k drtárně až o 600 m, pakliže údaje na str. 53 oznámení představují současný stav
- postrádáme však údaje o rozsahu zdrojové a cílové dopravy odběratelů vytěžené a zpracované suroviny z hlediska současného stavu i názor na předpokládanou situaci z hlediska vnější dopravy (dopravy zákazníků) do výhledu, ve snaze omezit negativní vlivy těžké automobilové dopravy ve spádovém území je žádoucí, aby při odběru zpracované suroviny byla maximálně využita možnost přepravy po železnici
- upozorňujeme, že pokud by k posouzení záměru bylo třeba pracovat s údaji o zatížení veřejné komunikační sítě ve spádovém území, bylo by třeba vycházet

z oficiálních aktuálních údajů, které pro potřeby EIA poskytuje Ústav dopravního inženýrství nebo MHMP-SURM

Hlavní město Praha po seznámení se všemi okolnostmi oznámení konstatuje, že vzhledem k aktivitám, které budou probíhat v přímé souvislosti se záměrem, a vzhledem k umístění v dosahu obytné zástavby **požaduje , aby záměr byl podroben posuzování** podle zákona č. 100/2001 Sb., o posuzování vlivů na životní prostředí a o změně některých souvisejících zákonů. Jelikož záměr uvažuje o těžbě a jejím rozšiřování v dlouhodobém časovém výhledu do roku 2020, není možné v současnosti všechny negativní dopady na životní prostředí na tak rozsáhlé období uspokojivým způsobem určit.

S pozdravem



Vážená paní
JUDr. Helena Dobiášová
ředitelka OZP MHMP
z d e



Městská část Praha 16
starostka
městské části



MAGISTRKA Hlavního města PRAHY
Hlavní podatelna - Řásnovka 2
Hlavní Č.j. uvádí se na samolepícím štítku pod čárovým kódem

MHMP odb. životního prostředí
JUDr. Helena Dobiášová
ředitelka odboru
Mariánské nám. 2
110 01 Praha 1

DOSLO dne: 26-06-2003
Identifikační údaje zpracovatele
Počet listů

V Radotíně, dne 24.6.2003
Č.j.: 5925 / 2003

Věc: Zjišťovací řízení

„POPD, dobývací prostor Zadní Kopanina I – lom Hvížd'alka 2006 – 2020“.

V současné době probíhá těžba dle POPD na roky 1996 – 2005. Předložený záměr se bude realizovat na území k.ú. Zadní Kopanina (Praha 13) a k.ú. Kosoř (Středočeský kraj).

Z příloh Oznámení záměru :

- rozptylová studie
- prognóza vývoje imisní zátěže poletavým prachem v okolí lomu Hvížd'alka.....
- prognóza hlukové zátěže v okolí lomu
- biologický posudek
- hodnocení zdravotních rizik
- výsledky měření hluku a prašnosti.....

vyplývá, že přilehlé katastrální území Radotína nebude realizací záměru negativně ovlivněno.

Rada MČ Praha 16 na svém zasedání dne 11.6.2003 projednala Oznámení výše uvedeného záměru a přijala usnesení č. 223/2003, kterým souhlasí s provedením pouze zjišťovacího řízení za předpokladu, že bude dodržen těžební prostor dle situace v příloze 2.1 Oznámení záměru.

S pozdravem

Hana Žižková

MĚSTSKÁ ČÁST
PRAHA 16



MHMPP0240UF2

073312/03

Městská část Praha – Řeporyje, Nad náměstím 84, Praha 5, 155 00
Úřad Městské části Praha- Řeporyje
IČO: 00241628

MAGISTRÁT hlavního města PRAHY	
Hlavní podatelna - Řásnovka	
Hlavní úřad, uvedeno na samolepícím štítku pod úředním leždem	
DOŠLO dne	- 2 -07- 2003
Identifikační údaje zpracovatele	Počet listů
	Počet příloh

Magistrát hl. m. Prahy
Odbor životního prostředí
Ing. Žáková
Řásnovka 8
110 15 Praha 1

Praha, 30.6.2003

ČJ: 1050 / 2003

Věc: Vyjádření k zahájení zjišťovacího řízení o posuzování vlivu na životní prostředí k záměru POPD – Zadní Kopanina – lom H v í ž d' a l k a

Městská část Praha-Řeporyje vyvěsila výše uvedený záměr na úřední desku dne 26.5.2003 a sejmula jej dne 30.6.2003. K uvedenému záměru přišla jedna připomínka, kterou Vám v příloze zasíláme.

Zastupitelstvo městské části projednalo záměr na své pracovní schůzce dne 23.6.2003 s následujícím závěrem:

1. Ve studii je uvedeno, že do roku 2005 jsou v těžebním prostoru všechny pozemky ve vlastnictví těžaře. Toto tvrzení není pravdivé, neboť např. historické cesty zčásti již vytěžené jsou v majetku MČ Praha- Řeporyje a nejsou dosud vypořádány.
2. Na území spravovaném MČ Praha – Řeporyje nebylo nikdy prováděno žádné měření hluku prachu a seismických otřesů při clonových odstřelech. Z tohoto důvodu požadujeme umístění stacionární stanice u Maškova mlýna a v horní zástavbě Zadní Kopaniny.
3. Veškeré dopady na životní prostředí vycházejí pouze z modelových studií a nelze proto jednoznačně vyloučit negativní dopady na životní prostředí i zdraví občanů. Bylo by tedy nutné podmiňovat povolení nejdéle na dobu pěti let a po vyhodnocení všech vlivů event. toto povolení prodloužit na dalších pět let.

ZMČ z výše uvedených důvodů nedoporučuje vydat POPD do roku 2020.

Stanislav Procházka
starosta MČ Praha- Řeporyje

Příloha:

Stanovisko občanů Zadní Kopaniny

Na vědomí:

RNDr.Miloš Gregar, radní MHMP

ÚŘAD MĚSTSKÉ ČÁSTI
PRAHA - ŘEPORYJE
Došlo dne 23. 6. 2003
Zn. 1216 ref. 42 příl.

23/6/2003

Místní úřad Praha 5 - Řeporyje

Věc: vyjádření k připravovanému rozšíření lomu

Dozvěděli jsme se, že se připravuje rozšíření těžby vápence v Radotínském údolí /směrem ke Kosoři i do katastru Městské části Prahy 5 Řeporyje/. S tímto plánovaným rozšířením lomu nesouhlasíme, neboť se obáváme přílišné razance trhacích prací. Již dnes při odpalování náloží se třesou domy v Zadní Kopanině, drncí skla v oknech, objevují se praskliny ve zdech, zem se chvěje jako při zemětřesení. Žádáme naléhavě o změření intenzity trhacích prací a jejich vlivu na naše domy.

Zároveň si dovoluujeme upozornit, že lom se nachází v chráněném území Českého krasu.

Věříme, že se nás Místní úřad Praha 5 - Řeporyje zastane a vyjádří se k zamýšlenému rozšíření těžby vápence zamítavě.

Za podporu děkujeme.

Za občany Zadní Kopaniny Pavel Bechyně, člen
místního zastupitelstva

V Praze 18. června 2003

Pavel Bechyně



MHMPP024P802

STŘEDOČESKÝ KRAJ

MAGISTRÁT hlavního města PRAHY PETR BENDL
Hlavní podatelna - Řásnovka 2 HEJTMAN
Hlavní č.j. uvedené na samolepícím štítku pod čárovým kódem

73312/03

DOŠLO dne: 23-06-2003

V Praze, dne 17. dubna 2003

Identifikační údaje zpracovatele

Počet listů

č. j.: HT 2116/03

Počet příloh

Strany: 1 Přílohy:0

Vyjádření Středočeského kraje v samostatné působnosti podle zákona č. 100/2001 Sb., k záměru „Plán otvírky, přípravy a dobývání (POPD), dobývací prostor Zadní Kopanina I - lom Hvízd'alka - 2006 - 2020“

Středočeský kraj v samostatné působnosti jako územně samosprávný celek projednal oznámení zahájení zjišťovacího řízení podle § 7 podle zákona č. 100/2001 Sb. o posuzování vlivů na životní prostředí výše uvedeného záměru a ve smyslu § 6 odst. 4 téhož zákona vydává toto vyjádření:

Středočeský kraj s o u h l a s í se záměrem "Plán otvírky, přípravy a dobývání (POPD), dobývací prostor Zadní Kopanina I - lom Hvízd'alka - 2006 - 2020", v k. ú. Kosoř, za podmínky přísného dodržení navržených eliminačních opatření, zejména s ohledem na hlukovou zátěž a zátěž ovzduší.

Magistrát hl. m. Prahy
odbor životního prostředí
Řásnovka 8
110 15 Praha 1

OBECNÍ ÚŘAD KOSOŘ okres Praha-západ
252 26 Třebotov, tel. 257810710 - 11, fax. 257810712



MHMPP028KGN8

Magistrát hl. m. Prahy
odbor životního prostředí
JUDr. Helena Dobiášová
ředitelka odboru
Mariánské náměstí 2
110 15 Praha 1

Č.j.: 329/2003 Vaše zn.: **MHPM-073312/OZP/VI/EIA/050-1/Žá** Kosoř dne: 23. 06. 2003

Věc: Vyjádření obce Kosoř k zahájení zjišťovacího řízení - lom Hvízd'alka

Obec Kosoř žádá o doplnění podmínky uvedené v bodě 3. souhlasu Stavebního úřadu v Černošicích ze dne 01. 04. 2003 č.j. výst. 1829/P455/1Ko/03-Vo-sd.: Součástí plánu otvirky: přípravy a dobývání bude přeložka účelové komunikace zajišťující obsluhu lesa Na vysůtce (kom. na pozemku č. parc. 455/1 a 455/2) tato podmínka bude součástí všech následujících povolení a opatření, které povedou k povolení dobývání ve výše uvedeném prostoru.

Upozorňujeme na nutnost vyřešit vlastnické vztahy s vlastníky pozemků určených k těžbě a pozemků jako bezpečnostní okruh lomu. Souhlasy vlastníků jsou nutné před vydáním rozhodnutí.

S pozdravem

Karel Kindl
starosta obce Kosoř



MINISTERSTVO ZDRAVOTNICTVÍ
128 01 Praha 2, Palackého nám. 4, pošt. příhr. 81



MHMPP026YN20

Magistrát hlavního města Prahy
JUDr. Helena Dobiášová
ředitelka odboru životního prostředí
Mariánské nám. 2
110 01 Praha 1


9 -06- 2003

Vaše zn.:	Naše zn.:	Vyřizuje	V Praze dne
<u>MHMP-073312/2003/ OZP/VI/EIA/050-1/Za</u>	HEM-3212-22.5.03/14401	MUDr. Peterková	3. 6. 2003

Věc: Posuzování vlivů na životní prostředí podle zákona č. 100/2001 Sb. - zahájení zjišťovacího řízení záměru zařazeného v kategorii II.

Obdrželi jsme od vás kopii oznámení podle přílohy č. 4 k zákonu č. 100/2001 Sb., o posuzování vlivů na životní prostředí a o změně některých souvisejících zákonů, o podrobení záměru „**POPD, dobývací prostor Zadní Kopanina I – lom Hvízd'alka, rok 2006 - 2020**“ zjišťovacímu řízení podle § 7 zákona.

Požadujeme, aby v tomto případě bylo z hlediska znalosti místních poměrů při posuzování stavby podle zákona č. 100/2001 Sb. respektováno stanovisko místně příslušného orgánu ochrany veřejného zdraví (Hygienická stanice hl. m. Prahy a Krajská hygienická stanice Středočeského kraje).


RNDr. Karla Říhová
ředitelka odboru
hygieny a epidemiologie



MHMP026Y65K

Hygienická stanice hlavního města Prahy
Bytřská 12, pošt. schr. 203, 110 01 Praha 1
pobočka Praha-západ, Štofánikova 17, 150 00 Praha 5
E-mail:hygiena@p5.mepnet.cz, tel.: 257000820, fax.: 257325561

Hlavní město Praha
magistrát hl. m. Prahy
odbor životního prostředí
Mariánské náměstí 2
110 01 Praha 1

Naše č.j.: 2301/03/P5-HK/Dr.K

Vyřizuje: MUDr. Kosová/329

V Praze dne 16.6.2003

MAGISTRÁT hlavního města PRAHY	
Hlavní podatelna - Řádkovské	
Hlavní č.j. uvedeno na samolepícím štítku pod číselným kódem	
DOSLO dne	20 -06- 2003
Identifikační údaje zpracovatele	Počet listů
	Počet příloh

Věc: Oznámení záměru „POPD, dobývací prostor Zadní Kopanina I – lom Hvížd'alka, rok 2006 – 2020“.

K Vaší žádosti ze dne 21.5.2003, čj. MHMP – 073312/2003/OZP/VI/EIA/050-1/Žá, kterou jsem obdržela 23.5.2003 sděluji:

Po prostudování předloženého „Oznámení zahájení zjišťovacího řízení záměru zařazeného v kategorii II, bodu 2.5, přílohy č. 1 zákona č. 100/2001 Sb., o posuzování vlivů na životní prostředí a o změně některých souvisejících zákonů (dále jen zákon)“ konstatuji, zejména z hlediska své působnosti podle zákona č. 258/2000 Sb., o ochraně veřejného zdraví a o změně některých souvisejících zákonů v platném znění a jeho prováděcích právních předpisů, že z předloženého „Oznámení zahájení zjišťovacího řízení záměru zařazeného v kategorii II, bodu 2.5, přílohy č. 1 zákona č. 100/2001 Sb., o posuzování vlivů na životní prostředí a o změně některých souvisejících zákonů (dále jen zákon)“ nevyplývá:

- 1 Z hlediska ochrany zdraví před nepříznivými účinky hluku a vibrací směrem do venkovního prostoru průkaz dodržení hygienických limitů hluku ve smyslu § 30 zákona č. 258/2000 Sb., ve spojení s § 12 nařízení vlády č. 502/2000 Sb., o ochraně zdraví před nepříznivými účinky hluku a vibrací.

Například v příloze č. 5 – „Prognóza hlukové zátěže v okolí lomu Hvížd'alka ve výhledu 2006 – 2020“ je uvedeno:

„ ...Posouzení shrnuje dosavadní vývoj hlučnosti v okolí lomu a na základě sumarizovaných výsledků měření i stanovení výhledových hladin akustického tlaku u nejbližší obytné zástavby z provozu lomu...“.

Toto vyhodnocení hluku nerespektuje požadavek na vyhodnocení hluku z provozu lomu ve venkovním prostoru, ve smyslu požadavku § 2 písm. f) nařízení vlády č. 502/2000 Sb., o ochraně zdraví před nepříznivými účinky hluku a vibrací, tj. na hranicích pozemku lomu Hvížd'alka, což se dle výše citovaného nařízení vlády považuje rovněž za hranici venkovního prostoru.

Není vyhodnocen hluk ve venkovním prostoru pro jednotlivé etapy postupu těžby v rámci zpracovaného POPD, včetně samostatného vyhodnocení hluku ve venkovním prostoru při provádění skrývky.

V části B – údaje o záměru se mimo jiné uvádí, že ...“trasy vnitřní dopravy v lomu pro budoucí období nejsou zatím rozhodnuty...“. Z toho tedy vyplývá, že podklady pro vyhodnocení hluku z provozu lomu nebyly úplné.

Ze zpracovaného vyhodnocení hluku není zřejmé, zda je do vyhodnocení hluku kromě z provozu lomu Hvízd'alka zahrnut i hluk ze všech zdrojů hluku areálu jako celku společnosti Českomoravský cement a.s., nástupnická společnost, závod Králův dvůr – Radotín.

2. Z hlediska ochrany zdraví před nepříznivými účinky vibrací není doložen průkaz, že ve stavbách, kde lze vliv provozu lomu předpokládat, nebudou překročeny nejvyšší přípustné hodnoty vibrací stanovené § 14 nařízení vlády č. 502/2000 Sb.

Z výše uvedených důvodů požadují, aby bylo pokračováno v procesu EIA a dokumentace dopracována o:

1. vyhodnocení hluku ze všech zdrojů hluku (kromě hluku z odstřelů) areálu jako celku společnosti Českomoravský cement a.s., nástupnická společnost, závod Králův Dvůr – Radotín, tj. včetně hluku ze všech zdrojů hluku lomu Hvízd'alka dle zpracovaného POPD na roky 2006 – 2020 s rozpracováním do jednotlivých etap a při provádění skrývky a návrh takových opatření, aby hluk z těchto zdrojů hluku nepřekročil ve venkovním prostoru, tj. na hranicích pozemku lomu Hvízd'alka (je nutno na situaci širších vztahů tyto hranice vyznačit) 50 dB (A) v denní době a 40 dB (A) v noční době v $L_{Aeq,T}$. Hluk z odstřelů nesmí ve venkovním prostoru, tj. na hranicích pozemků lomu Hvízd'alka, překročit nejvýše přípustné ekvivalentní hladiny akustického tlaku A, které se stanoví součtem základní hladiny hluku $L_{Aeq,T} = 50$ dB a příslušné korekce pro denní nebo noční dobu a místo podle přílohy č. 6 k nařízení vlády č. 502/2000 Sb. Pro vysoce impulsní hluk se připočte další korekce –7 dB.
2. Vyhodnocení hodnot vibrací ve stavbách, kde lze vliv provozu lomu předpokládat a návrh takových opatření, aby nebyly překročeny nejvyšší přípustné hodnoty vibrací stanovené § 14 nařízení vlády č. 502/2000 Sb.



Věra Kosová
MUDr. Věra Kosová
oddělení hygieny komunální
pobočky Praha-západ

Na vědomí:
HS hl. m. Prahy
MUDr. Šišma-vedoucí odboru HK
Rytířská 12, Praha 1
k čj. 24/3, HK k čj. 1653



Krajská hygienická stanice Středočeského kraje se sídlem v Praze

Vaše zn.: MHMP-073312/2003/OZP/VI/EIA/050-1/Žá

Ze dne: 21.5.2003

Naše zn.: 3964-215/Kam/2003/2748

Vyřizuje: Ing. Kamasová Anna

V Praze, dne 2003-06-18

Hlavní město Praha
Magistrát hlavního města Prahy
Odbor životního prostředí
Mariánské nám. 2
110 00 P R A H A 1

**Věc: Zahájení zjišťovacího řízení záměru "POPD, dobývací prostor Zadní Kopanina I
- lom Hvížd'alka, rok 2006 - 2020 - s t a n o v i s k o**

Krajská hygienická stanice Středočeského kraje jako dotčený správní úřad ve věci zjišťovacího řízení dle zákona 100/2001 Sb., k záměru "POPD, dobývací prostor Zadní Kopanina I - lom Hvížd'alka, rok 2006 - 2020" po prostudování předložené dokumentace k zjišťovacímu řízení vydává ve smyslu §6 odstavce 4/ citovaného zákona a §77 odst.2/ zákona č.258/2000 Sb., o ochraně veřejného zdraví a o změně některých dalších zákonů toto

s t a n o v i s k o :

Doporučuje se, aby dokumentace byla dále rozpracována zejména z důvodu možného střetu zájmů obytné zástavby obce Kosoř a lomu Hvížd'alka v problematice hluku z provozu lomu v posledních etapách těžby. Další stupeň dokumentace by se měla zaměřit na vyřešení tohoto problému v rámci územně plánovací dokumentace obce Kosoř co do přehodnocení využití území směrem k lomu, nebo na řešení opatření na zabránění těmto střetům zájmů.

Popis zadání:

Předmětem předkládané dokumentace je POPD /Plán otvirky, přípravy a dobývání/ na období r.2006-2020, tj. do vydobytí kvalitní cementářské suroviny /vápence/ v dobývacím prostoru Zadní Kopanina I, při respektování omezujících požadavků CHKO Český kras a zejména obce Kosoř. V současné době probíhá těžba dle POPD na roky 1996-2005 na území hlavního města Prahy, Městská část Praha 16 Radotín a Městská část Praha 13, Zadní Kopanina.

Pokračování těžby v lomu Hvížd'alka bude západním směrem, přičemž v závěrečné fázi těžby vstoupí dobývání na území Středočeského kraje na katastr obce Kosoř.

Po ukončení těžby cementářské suroviny zůstane v dobývacím prostoru cca 30 milion tun stavebního kameniva. Vydobitím cementářské suroviny v lomu Hvížd'alka lze předpokládat i ukončení činnosti stávající cementárny.

Plánovaná těžba představuje 450 tisíc t cementářské suroviny, 40 tisíc m³ kameniva a 28,35 tisíc m³ skrývky.

Základní dobývací metodou je dobývání clonovými odstřely jedno i víceřadovými s nakládáním kolovými nakladači nebo lopatovými rypadly a dopravou sklápěči po lomových komunikacích do drtírny. V potřebném rozsahu se užívá kombinace s patnými vrty. Nadměrné kusy se rozpojují převážně impaktorem. Trhací práce malého rozsahu se užívají jen jako pomocné.

Počet clonových odstřelů je 30 - 40 ročně.

Stejná dobývací metoda se užívá i pro kamenivo podmiňující těžbu. Zavádění nové /jiné/ dobývací metody se nepředpokládá.

V jednom časovém stupni se z důvodů seismických účinků neodpálí větší množství trhavin než povoluje mapa izokvant, zpracovaná firmou Inset. Celkové množství trhavin na jeden odstřel je dáno generelním technickým projektem, který je schválen Obvodním báňským úřadem v Kladně.

Část G uvádí vybavení stroji a zařízeními, v dalším průběhu těžby lze předpokládat obměnu podle vývoje požadované techniky.

Dokumentace záměru obsahuje podrobná měření a rozbory hluku jak v okolí lomu Špička, tak rozšiřovaného lomu Hvížd'alka. Hodnotící ekvivalentní hladiny /za 8hod./ v obytné zástavbě obce Kosoř a obce Cikánka v chráněných venkovních prostorách vyhovují limitu $L_{Aeq} = 50$ dB a pro odstřely 43 dB dle Nařízení vlády č.502/2000 Sb., o ochraně zdraví před nepříznivými účinky hluku a vibrací.

Zpracovatel hlukové studie firma EKOLA Praha upozorňuje na skutečnost, že přiblížením lomu Hvížd'alka k obci Kosoř a rozšířením obytné zástavby obce Kosoř směrem k lomu může dojít ke střetům zájmů ve využití těchto dvou lokalit.

Příloha: Dokumentace k zjišťovacímu řízení

Rozdělovník:

1/ adresát

2/ KHS-ODO


3/ Hygienická stanice hl. města Prahy, MUDr.Šišma

4/ KHS OVFFP

5/ KHS HP hr. Chudobna

Krajská hygienická stanice
Středočeského kraje se sídlem v Praze
Dittrichova 17, 128 01 Praha 2
Tel.: 224914966
-20-

Ing.Kamasová Anna
ved. odd. výstavby a fyzikálních faktorů
v životním prostředí





OBVODNÍ BÁŇSKÝ ÚŘAD KLADNO

SASKOVA 1962, P.O. BOX 3, 272 80 KLADNO 1



MHMPP026XEIK

AC

vní pod:

ka

Magistrát hl.m. Prahy
Odbor životního prostředí

- 2 07- 2003

Mariánské náměstí 2

ovářel:

čet list

110 0 Praha 1

značky/ze dne

Náše značka

Vyřizuje/linka

V Kladně

4102/03/511.4/ULL/VCH

Ing. Ullmann

25.6.2003

Zjišťovací řízení záměru „POPD, dobývací prostor Zadní Kopanina
- rok 2006 - 2020“

lom Hvížd'alka.

K oznámení záměru „Plán otvirky, přípravy a dobývání (POPD), dobývací prostor Zadní Kopanina I - lom Hvížd'alka 2006 - 2020“ nemá zdejší správní orgán zásadních připomínek.

Obvodní báňský úřad
Saskova 1962
PO BOX č. 3
272 80 KLADNO

Ing. František Hrubant
předseda úřadu



ČESKÁ INSPEKCE ŽIVOTNÍHO PROSTŘEDÍ

Oblastní inspektorát Praha
170 00 Praha 7, Dělnická 12
Tel. 266793331

- 9

Magistrát hl.m. Prahy
Odbor životního prostředí
Mariánské nám.2
110 00 Praha 1

Vaše značka	č.j.	vyřizuje	datum
MHMP-073312/03/OZP/VI/EIA/050-1/Žá	1/HI/5812/03	Ing.Brdíčková	5.6.2003

Věc Zjišťovací řízení záměru podle kategorie II, bodu 10.6, přílohy č.1 zákona č. 100/2001

Dopisem výše uvedené značky ze dne 21.5.2003 byl OI ČIŽP Praha požádán o vyjádření k záměru „DOBÝVACÍ PROSTOR ZADNÍ KOPANINA I-LOM HVÍŽDÁLKA, rok 2006-2020“. Žádost byla doplněna oznámením podle přílohy č.3. K tomuto materiálu vydáváme následující komplexní stanovisko:

Oddělení ochrany ovzduší

Po posouzení materiálu o hodnocení vlivu stavby na životní prostředí „ POPD, dobývací prostor Zadní Kopanina – lom Hvíždálka, rok 2006 – 2020 „ , , vydáváme z hlediska ochrany ovzduší následující **stanovisko**

Předmětná dokumentace je vypracována srozumitelně a dostatečným způsobem. Vzhledem k charakteru záměru nemáme k předložené dokumentaci připomínek ve smyslu platné legislativy o ochraně ovzduší

Toto vyjádření nenahrazuje povolení orgánu ochrany ovzduší k této akci v rámci zákona č. 86/2002 Sb., o ochraně ovzduší ve smyslu zákona č. 100/2001 Sb., o posuzování vlivu na životní prostředí a o změně některých souvisejících zákonů.

Vyřizuje: ing. Jiráskova Petr

Oddělení odpadového hospodářství:

V kapitole B.III.3. Odpady, jsou přehledně uvedeny odpady, k jejichž produkci bude docházet v rámci provozu. Při vlastní činnosti je třeba striktně oddělovat odpady vznikající při údržbě

administrativě (posuzované dle zákona č.185/2001 Sb.) a produkty úzce svázané s hornickou činností (posuzované dle horního zákona).

Oddělení odpadového hospodářství nemá jinak podstatných připomínek k předloženému záměru

Vyřizuje : Příkaský

Oddělení ochrany vod :

K předloženému projektovému záměru „ POPD, dobývací prostor Zadní Kopanina lom Hvízd'alka, rok 2006-2020“ nemáme z hlediska ochrany vod podstatné připomínky.

Vyřizuje: Ing. Rubecová

Oddělení ochrany přírody:

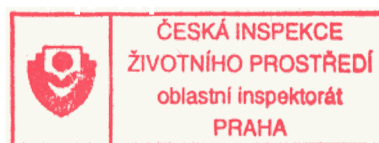
K dokumentaci nemáme z hlediska zájmů sledovaných OOP připomínky.

Vyřizuje: Trávníček

Závěr: OI-ČIŽP Praha nemá k uvedenému záměru připomínky.

RNDr. Zdeňka Bubeníková PhD
Hlavní inspektorka OI Praha

v.2. Bubenikova



V



KRAJSKÝ ÚŘAD STŘEDOČESKÉHO KRAJE

Odbor životního prostředí a zemědělství

Magistrát hlavního města Prahy
 Hlavní podatelna - Řásnovka

Hlavní č.j. uvedené na samolepčím štítku pod čárovými kódy:

DOŠLO dne: 11-06-2003

Identifikační údaje zpracovatele Počet listů
 Počet příloh

73 312/03

Magistrát hl. m. Prahy
 odbor životního prostředí
 Řásnovka 8
 110 15 Praha 1

VÁŠ DOPIS ZN./ZE DNE: 2.7. NAŠE ZNAČKA: 6625/vl/OP/03-Ve VYŘIZUJE/LINKA: Veverková/347 V PRAZE DNE: 4.6.2003

Věc: Vyjádření ke zjišťovacímu řízení dle zákona č. 100/2001 Sb. k záměru „Plán otvírky, přípravy a dobývání (POPD), dobývací prostor Zadní Kopanina I - lom Hvížd'alka - 2006 - 2020“

Krajský úřad Středočeského kraje, odbor životního prostředí a zemědělství, jako dotčený orgán ke zjišťovacímu řízení záměru „**Plán otvírky, přípravy a dobývání (POPD), dobývací prostor Zadní Kopanina I - lom Hvížd'alka - 2006 - 2020**“ ve smyslu § 6 odst. 4 zákona č. 100/2001 Sb., o posuzování vlivů na životní prostředí a o změně některých souvisejících zákonů (zákon o posuzování vlivů na životní prostředí) sděluje následující stanovisko:

• **Z hlediska zákona č. 334/1992 Sb. o ochraně zemědělského půdního fondu**

Pokračování těžby v lomu Hvížd'alka je plánováno západním směrem, přičemž v závěrečné fázi těžby vstoupí dobývací prostor na území Středočeského kraje, obec Kosoř.

Územní plán Obce Kosoř byl schválen 17.12.1997. V plánu funkčního využití území jsou předmětné plochy v plánovaném dobývacím prostoru označeny jako plochy zemědělské výroby. Plánový dobývací prostor Západní Kopanina I není v souladu se schválenou územně plánovací dokumentací.

Zájmová plocha v k.ú. Kosoř, č.parcely dle KN 150, kultura trvalý travní porost, má výměru 1,77 ha.

S ohledem na předpokládanou strukturu dotčených zemědělských pozemků, pokud jde o jejich kvalitu hodnocenou bonitovanými půdně ekologickými jednotkami, budou záborem dotčeny pozemky IV. a V. třídy ochrany. Z hlediska ZPF může být předmětná lokalita nezemědělsky využita.


- **Z hlediska zákona č. 86/2002 Sb. o ochraně ovzduší a o změně některých dalších zákonů (zákon o ochraně ovzduší)**

K uvedenému záměru jako dotčený orgán státní správy na úseku ochrany ovzduší podle zákona č. 86/2002 Sb. v platném znění (dále jen „zákon“), sdělujeme:

Vzhledem k tomu, že je lom posuzován jako „vyjmenovaný zdroj – kamenolom a zpracování kamene“ jedná se o střední zdroj znečišťování ovzduší. U zdroje je třeba snižovat a vyloučit emise tuhých znečišťujících látek v maximální možné míře, která je prakticky dosažitelná. Na hranici pozemku lomu nesmí být překročen deponitní limit pro prашný spad podle nařízení vlády č. 350/2002 Sb., kterým se stanoví imisní limity.

Z hlediska ochrany ovzduší nemáme žádné další připomínky.

Z hlediska dalších složkových zákonů není Krajský úřad dotčeným orgánem.



RNDr. Jaroslav Obermajer
vedoucí odboru životního prostředí
a zemědělství



MHMPP026YHAQ

Městský úřad Černošice
odbor životního prostředí

Podskalská 19, poštovní přihrádka 64, 128 25 Praha 2, , tel: 219 82 387,
fax: 219 82 299, e-mail: rzp@oku-pz.cz

h. č. j. 2

MAGISTRÁT hlavního města PRAHY
Hlavní podatelna - Řásnovka

Hlavní č.j. uvedeno na samolepném štítku pod ústředním kádem

DOSLO dne 16. 06. 2003

43312/2003

Identifikační údaje zpracovatele

Čj.: EIA 201/3/11388/03/Ma/ZŘ

Magistrát hlavního města Prahy, OŽP

Vyřizuje : Ing. Madej

pracoviště Řásnovka 8

V Praze, dne 11. 6. 2003

110 15 Praha 1

Vyjádření odboru životního prostředí k oznámení podle § 6 zákona č. 100/2001 Sb., o
posuzování vlivů na životní prostředí.

Věc: POPD, dobývací prostor Zadní Kopanina I – lom Hvížd'alka,
rok 2006 – 2020

Městský úřad Černošice jako dotčený orgán státní správy projednal oznámení o zahájení zjišťovacího řízení podle § 7 zákona č. 100/2001 Sb., o posuzování vlivů na životní prostředí k záměru „POPD, dobývací prostor Zadní Kopanina I – lom Hvížd'alka, rok 2006 – 2020“ a podle § 6 odst. 4) téhož zákona vydává následující vyjádření:

Městský úřad Černošice **nevyžaduje** pro předložené oznámení samostatné posouzení záměru podle zákona č. 100/2001 Sb., o posuzování vlivů na životní prostředí a **s předloženým oznámením souhlasí** s následujícími připomínkami oddělení vodního hospodářství a oddělení odpadů a ovzduší:

vodní hospodářství:

V případě, že rozšíření těžby způsobí ztrátu vody ve studních v obci Kosoř, upozorňujeme na možnost uplatnění ustanovení § 29 odst. 2) zákona č. 254/2001 Sb., o vodách a o změně některých zákonů (vodní zákon), ve znění pozdějších předpisů.

Vyřizuje: Ing. Čokrt

odpadové hospodářství:

Plán otírky, přípravy a dobývání je zaměřen na Dobývací prostor Zadní kopanina I – lom Hvížd'alka, na které byla vyhlášena ochrana ložiska vyhrazeného nerostu vápence. Realizace Plánu otírky, přípravy a dobývání Lomu Hvížd'alka se uskuteční v souladu s horní legislativou především s Horním zákonem č. 44/1988 Sb. V rámci těžby bude docházet ke vzniku nebezpečných odpadů pouze v omezeném množství (odhadované cca do 1 t ročně), se

kterými bude potřeba nakládat v souladu se zákonem č. 185/2001 Sb., o odpadech ve znění pozdějších předpisů a jeho prováděcími vyhláškami č. 383/2001 Sb., o podrobnostech nakládání s odpady č. 381/Sb., Katalog odpadů. S nebezpečnými odpady bude muset nakládat pouze oprávněná osoba. Upozorňujeme na potřebu průběžné evidence nebezpečných odpadů a na každoroční zaslání hlášení o roční produkci a nakládání s nebezpečnými odpady Městskému úřadu Černošice, odboru životního prostředí, pracoviště Podskalská, 128 25 Praha 2. Oprávněná osoba (firma), která na základě objednávky provozovatele těžby bude v dobývacím prostoru Zadní Kopanina I – lom Hvízd'alka nakládat s nebezpečnými odpady (shromažďování, svoz a odstranění) musí zažádat Městský úřad Černošice, odbor životního prostředí, pracoviště Podskalská 19, Praha 2 o souhlas k nakládání s nebezpečnými odpady. Z hlediska odpadového hospodářství vzhledem k omezené produkci nebezpečných odpadů nepožadujeme zpracování samostatné dokumentace dle zákona č. 100/2001 Sb., o posuzování vlivů na životní prostředí.

Vyřizuje: Ing. Richter CSc.

Toto vyjádření nenahrazuje povolení ani souhlas a není rozhodnutím ve smyslu zákona č. 71/1967 Sb., o správním řízení, a proto se nelze proti němu odvolat.



JUDr. Markéta Fialová

vedoucí odboru životního prostředí

Městský úřad Černošice

odbor životního prostředí

pracoviště Podskalská 19

128 25 Praha 2

②



HLAVNÍ MĚSTO PRAHA
MAGISTRÁT HLAVNÍHO MĚSTA PRAHY
ODBOR ŽIVOTNÍHO PROSTŘEDÍ

OZP MHMP
oddělení posuzování
vlivů na ŽP
z d e

Váš dopis zn. Č.j. Vyřizuje/linka Datum
MHMP-073312/2003/001/OZP/VI 15.7.2003

Věc: Vyjádření odboru životního prostředí MHMP jako dotčeného orgánu státní správy dle § 6 odst.3 a odst.4 zákona č. 100/2001 Sb., o posuzování vlivů na životní prostředí a o změně některých souvisejících zákonů, k oznámení připravovaného záměru

Plán otvírky, přípravy a dobývání (POPD), dobývací prostor Zadní Kopanina I - lom Hvíždalka – r. 2006 - 2020

Odbor životního prostředí Magistrátu hl.m. Prahy vydává pro účely řízení **dle zákona č. 100/2001 Sb.**, ke shora uvedené akci stanoviska dotčených orgánů:

1. Z hlediska ochrany zemědělského půdního fondu: Ing. Němečková
Projednávaný záměr se dotýká pozemků náležejících do zemědělského půdního fondu, viz seznam dotčených parcel (kap. B II. 1. Půda), proto je třeba dále postupovat v souladu se zákonem č. 334/1992 Sb., o ochraně ZPF, v úplném znění (§§ 6,9).

2. Z hlediska lesů a lesního hospodářství: Bc. Šedivý
POPD řeší pokračování hornické činnosti, tj. těžby v lomu Hvíždalka, v dobývacím prostoru stanoveném dne 22.6.1982 rozhodnutím generálního ředitelství koncernu Cementárny a vápenky v Praze pod č.j. CEVA-GŘ/DP-220/82 v dohodě s Českým báňským úřadem v Praze.
Z hlediska námi chráněných zájmů nepožadujeme pokračovat v procesu EIA.

3. Z hlediska nakládání s odpady:

RNDr. Pavlíčková
Posuzovaný záměr řeší pokračování hornické činnosti, tj. těžby vápence v dobývacím prostoru.
Odpady vznikající v etapě provozu z údržby a administrativní části objektu jsou uvedeny přehledně v tabulce včetně kategorie a kódu odpadu na str. 67 předloženého Oznámení. Rovněž je nastíněn způsob nakládání s odpady v souladu se zákonem č. 185/2001 Sb., o odpadech a o změně některých dalších zákonů.

Dle slovního popisu pod tabulkou na str.67 jsou odpady kategorie N vesměs upotřebené oleje (mazací, motorové, převodové, hydraulické), olejové filtry, sorbent, upotřebená čistící tkanina apod. Toto sdělení však nekoresponduje s výše uvedeným tabulkovým přehledem. V tabulce chybí např. odpad kategorie N 15 02 02 - absorpční činidla, filtrační materiály (včetně olejových filtrů jinak blíže neurčených), čistící tkaniny.

Při přípravě a dobývání těžené suroviny vznikne cca 884 000 m³ výklizového materiálu (včetně případného nevyužitelného stavebního kamene). Uložení těchto produktů hornické činnosti je však řešeno plně v režimu horního zákona.

V dalším stupni projektové dokumentace požadujeme provést doplnění přehledu vznikajících odpadů.

Z hlediska zájmů chráněných zákonem o odpadech nepožadujeme pokračovat v procesu EIA.

4. Z hlediska ochrany ovzduší: Ing. J. Polanská

Předložený záměr řeší pokračování těžby v období let 2006 – 2020 v dobývacím prostoru Zadní Kopanina I jihozápadním směrem až do vydobyti kvalitní cementářské suroviny (vápence) po cestu ke Kosoři. Předpokládaná těžba cementářského vápence bude činit 450 kt/rok. Dobývání je prováděno clonovými odstřely jedno i víceřadovými (primární rozpojování). Sekundární rozpojování nadměrných kusů je prováděno pomocí hydraulického kladiva Krupp 560 CS. Rozpojená rubanina je nakládána kolovými nakladači nebo lopatkovými rypadly a dopravována sklápěči po lomových komunikacích do drtírny, která je společná i pro lom Špička. Drtírna je umístěna v prostoru mezi lomem Hvízdalka a cementárnou Radotín. Hlavní přístupové komunikace na etáži jsou zpevněné - živičné nebo dlážděné, ostatní komunikace na etáži a po etážích jsou bez zpevněného povrchu. Nejbližší obytné objekty jsou jižním směrem ve vzdálenosti cca 300 m v obci Kosoř a severozápadním směrem v údolí Radotínského potoka, ve vzdálenosti 300 m od hranice těžebního prostoru. Obec Cikánka je krytá vůči lomu Hvízdalka vysokým zalesněným údolním masivem s převýšením až 80 m. Samotný prostor lomu je zapuštěn pod úroveň okolního terénu.

Hodnocený záměr byl vypracován bez alternativních variant.

Z hlediska rozptylových podmínek se jedná o lokalitu, která je špatně provětrávaná s vyvýšeným terénem v okolí, ale horní hrana lomu se nachází na náhorní planině s velmi dobrým provětráváním. Za běžných rozptylových podmínek převažuje v uvedené lokalitě jihozápadní proudění.

Vliv pokračování těžby vápence v lomu Hvízdalka na kvalitu ovzduší v jeho okolí byl zjišťován rozptylovou studií, kterou zpracovala firma ECO-ENVI-CONSULT (RNDr. Tomáš Bajer, CSc.). Studie hodnotí výsledné příspěvky k imisní zátěži související s bodovými, líniovými a plošnými zdroji v rámci posuzovaného záměru na roky 2006 - 2020. Výpočet imisní zátěže byl řešen ve dvou variantách a ve výpočtové síti pro 108 výpočtových bodů.

Varianta č. 1 hodnotí stávající imisní příspěvky ze stávající těžby v lomu Hvízdalka.

Varianta č. 2 vyhodnocuje očekávané příspěvky k imisní zátěži v souvislosti s provozem lomu v letech 2006-2020. Výpočet znečištění byl proveden pro tuhé znečišťující látky, NO_x, NO₂ a benzen.

Bodové zdroje znečišťování v lomu nejsou uvažovány.

Plošným zdrojem budou pojezdy a stání TNV (těžkých nákladních vozidel) u těžby, výsypky, drtiče a emise z nakladačů při těžbě. Dalším plošným zdrojem znečišťování ovzduší je sekundární prašnost, celoroční působení celé plochy lomu.

Liniovým zdrojem bude 180 jízd TNV denně na vzdálenost 1,3 km (varianta A) a 1,9 km (varianta B).

Modelovými výpočty rozptylové studie byl vypočten příspěvek z posuzovaného lomu k průměrné roční koncentraci. U tuhých znečišťujících látek se pohybuje ve variantě A (stávající stav) do 2,42 $\mu\text{g}/\text{m}^3$, ve variantě B (výhled do roku 2020) 2,45 $\mu\text{g}/\text{m}^3$.

U NO_x se pohybuje ve variantě A (stávající stav) do 2,853 $\mu\text{g}/\text{m}^3$, ve variantě B (výhled do roku 2020) 2,854 $\mu\text{g}/\text{m}^3$.

U NO_2 se pohybuje ve variantě A (stávající stav) do 0,3306 $\mu\text{g}/\text{m}^3$, ve variantě B (výhled do roku 2020) 0,3307 $\mu\text{g}/\text{m}^3$.

U benzenu se pohybuje ve variantě A (stávající stav) i ve variantě B (výhled do roku 2020) do 0,0634 $\mu\text{g}/\text{m}^3$.

Dále byly zjištěny krátkodobé maximální koncentrace u tuhých znečišťujících látek (24 hodin) včetně pozadí ve variantě A do 45 $\mu\text{g}/\text{m}^3$, ve variantě B do 46 $\mu\text{g}/\text{m}^3$.

U NO_2 (1 hodina) ve variantě A do 6 $\mu\text{g}/\text{m}^3$, ve variantě B do 6 $\mu\text{g}/\text{m}^3$.

V okolí lomu Hvíždalka jsou prováděna pravidelná měření polévatého prachu od roku 1994. Tato měření prokázala, že celkové imisní denní koncentrace polévatého prachu jsou pod limitní koncentrací 50 $\mu\text{g}/\text{m}^3$.

Z porovnání naměřených a vypočtených hodnot prašnosti lze konstatovat, že v okolí lomu Hvíždalka v souvislosti s pokračování těžby v lomu Hvíždalka v letech 2006 - 2020 nebudou překračovány limitní koncentrace polévatého prachu. Při pokračování provozu posuzovaného záměru nebude docházet i se zohledněním pozadí k překračování stanovených ročních imisních limitů pro NO_x , NO_2 i benzen.

Orgán ochrany ovzduší požaduje:

- Pokračovat v měření v prezentovaných bodech pro suspendované částice (frakce PM_{10}).
- Zvýšit podíl vnitřních komunikací s neprašným povrchem a provádět jejich pravidelnou údržbu.
- Provádět skrápění všech míst s nadměrnou prašností.
- Zamezit zbytečným pojezdům strojů.
- Dodržet hranice dobývacího prostoru a linie hrany konečného stavu lomu pro zachování protiprašného valu.

Z hlediska zájmů ochrany ovzduší předložený záměr nevyžaduje komplexní posouzení v dalších stupních procesu EIA.

5. Z hlediska ochrany přírody a krajiny: RNDr. Seidl

Území dobývacího prostoru Zadní Kopanina I – lom Hvíždalka, které pokrývá záměr plánu otírky a dobývání pro roky 2006 – 2020 leží na území Chráněné krajinné oblasti Český kras, takže ve smyslu zákona č. 114/1992 Sb., o ochraně přírody a krajiny je příslušným orgánem státní správy ochrany přírody Správa CHKO Český kras.

Protože v závěrečné části POPD 2006 – 2020 se okraj lomu má přiblížit k přírodní rezervaci Radotínské údolí až na vzdálenost 20 m a dojde tím k zásahu do ochranného pásma přírodní rezervace (terénní úpravy) ve smyslu § 37 zákona č. 114/1992 Sb., o ochraně přírody a krajiny v platném znění, je nezbytné opatřit si před tímto zásahem souhlas orgánu ochrany přírody.

V případě kácení dřevin volně rostoucích mimo les jsou dotčenými orgány ochrany přírody úřady městských částí Praha 13 – Řeporyje a Praha 16 - Radotín (vyhláška č. 55/2000 Sb. HMP, kterou se vydává Statut hl. m. Prahy).

6. Z hlediska nakládání s chemickými látkami a přípravky:

RNDr.Pavličková

Bez námitek.

7. Z hlediska myslivosti: Bc. Šedivý

Bez připomínek.

Toto stanovisko není správním rozhodnutím dle zákona č.71/1967 Sb. o správním řízení, a nelze se tudíž proti němu odvolat.

JUDr. Helena **D o b i á š o v á**
ředitelka odboru
Magistrát hl. m. Prahy
odbor životního prostředí
Mariánské nám 2
Praha 1 16/



HLAVNÍ MĚSTO PRAHA
MAGISTRÁT HLAVNÍHO MĚSTA PRAHY
ODBOR VÝSTAVBY



MHMPP02577HX

Odbor životního prostředí MHMP
JUDr. Helena Dobiášová
ředitelka odboru

Vaše zn./datum MHMP-073312/2003/OZP/
Naše č. jedn. VI/EIA/050-1Žá

Vyřizuje/linka
Ing.Hrubá/4321

Praha
5.6.2003

Věc : Zahájení zjišťovacího řízení záměru „POPD, dobývací prostor Zadní Kopanina I - lom Hvízd'alka, rok 2006 - 2020“ zařazeného v kategorii II, bodu 2.5, přílohy č.1 zákona č. 100/2001 Sb., o posuzování vlivů na životní prostředí a o změně některých souvisejících zákonů.

K zahájení zjišťovacího řízení na výše uvedený záměr nemáme z vodohospodářského hlediska žádné připomínky. V rámci dobývání je v současné době sledována kvalita vod ve třech vybraných profilech na Radotínském potoce a ve vybraných monitorovacích vrtech, která bude sledována i v dalším období. Zpracování dokumentace EIA nepovažujeme za nutné.

Dokumentaci vracíme.

Ing. Pavel Pospíšil
vedoucí vodohospodářského oddělení

Magistrát hl. m. Prahy
Odbor výstavby
Mariánské nám. 2
Praha 1 14/

Rozdělovník :

- 1) MHMP VYS - spis
- 2) MHMP VYS/3 - Hr



Správa chráněných krajinných oblastí České republiky
**SPRÁVA CHRÁNĚNÉ KRAJINNÉ OBLASTI
ČESKÝ KRAS**

267 18 KARLŠTEJN 85

Telefon: 0 311 / 68 17 13

V Karlštejně, dne 7. 7. 2003

Vyřizuje:

RNDr. Jäger

Značka:

201

Č.j.

1134/03

MAGISTRÁT hlavního města PRAHY
Hlavní podatelna - Rašnovka
Hlavní č.j. uvedeno na samolepícím štítku pod čárovým kódem
DOŠLO dne 0 07- 2003
Identifikační údaje zpracovatele Počet listů
Počet příloh

MAGISTRÁT HLAVNÍHO MĚSTA PRAHY

odbor životního prostředí – ing. Žáková

Mariánské nám. 2

110 01 Praha 1



MHMPP0240BZZ

73 312 103

Věc: ~~Plán otvirky, přípravy a dobývání (POPD), dobývací prostor Zadní Kopanina I – lom Hviždalka~~
2006 - 2020 - vyjádření k zjišťovacímu řízení ve smyslu § 6 odst. 4 zák. 100/2001Sb., o posuzování vlivů na životní prostředí

Správa CHKO Český kras jako státní orgán ochrany přírody příslušný podle ustanovení § 78 odst. 1 zákona ČNR č. 114/92 Sb., o ochraně přírody a krajiny, ve znění pozdějších doplňků a úprav, (dále jen zákon) posoudila v rámci zjišťovacího řízení ve smyslu § 6 odst. 4 zák. 100/2001Sb., o posuzování vlivů na životní prostředí záměr „Plán otvirky, přípravy a dobývání (POPD), dobývací prostor Zadní Kopanina I – lom Hviždalka 2006 – 2020“ a nepovažuje za nutné posouzení záměru v úplném procesu EIA.

K předloženému oznámení sdělujeme:

- vedení lomové komunikace ve variantě A doporučujeme zahájit co nejdříve. Přesunutí vnitrozávodní dopravy do severní stěny umožní celkovou úplnou sanaci jižní stěny již během těžby (jedná se převážně o rozčlenění stěny a odstranění průběžných etáží – viz plán sanace a rekultivace – GET s.r.o.). Pojezdové cesty na severní lomové stěně budou zrušeny po ukončení těžby na jednotlivých etážích v západní části lomu v rámci dodatečných sanačních prací po ukončení těžby kameniva.
- vlastní provádění biologické části rekultivací musí být projednáváno v předstihu se Správou CHKO Český kras. V materiálu uvedené postupy a druhová skladba dřevin a bylin jsou pouze rámcové a názory na jejich použití se mohou časem vyvíjet. Tyto změny však nejsou takového stupně, aby vyžadovaly posouzení v proceduře EIA.

Vedoucí správy CHKO Český kras

Mgr. Michael Pondělíček

Správa chráněných krajinných oblastí ČR
CHKO Český kras
267 18 Karlštejn I/85

ÚŘAD MĚSTSKÉ ČÁSTI
PRAHA - ŘEPORYJE
Došlo dne 23. 6. 2003
Zn. 1216 ref. H2 příl.

23/6/2003

Místní úřad Praha 5 - Řeporyje

Věc: vyjádření k připravovanému rozšíření lomu

Dozvěděli jsme se, že se připravuje rozšíření těžby vápence v Radotínském údolí /směrem ke Kosoři i do katastru Městské části Prahy 5 - Řeporyje/. S tímto plánovaným rozšířením lomu nesouhlasíme, neboť se obáváme přílišné razance trhacích prací. Již dnes při odpalování náloží se třesou domy v Zadní Kopanině, drncí skla v oknech, objevují se praskliny ve zdech, zem se chvěje jako při zemětřesení. Žádáme naléhavě o změření intenzity trhacích prací a jejich vlivu na naše domy.

Zároveň si dovoluujeme upozornit, že lom se nachází v chráněném území Českého krasu.

Věříme, že se nás Místní úřad Praha 5 - Řeporyje zastane a vyjádří se k zamýšlenému rozšíření těžby vápence zamítavě.

Za podporu děkujeme.

Za občany Zadní Kopaniny Pavel Bechyně, člen
místního zastupitelstva

V Praze 18. června 2003

Pavel Bechyně

111

Magistrát hlavního města PRAHY
Hlavní podatelna - Řešnovka 2

Hlavní č.j. uvedené na samolepčím štítku pod čárovým kódem

DOŠLO dne: 21 -07- 2003

Identifikační údaje zpracovatele Počet listů
Počet příloh



MHMPP024NWQI

73312/03

V Praze dne: 14.7.2003

Hlavní Město Praha
Magistrát Hlavního Města Prahy
odbor životního prostředí

Judr. Helena Dobíášová
ředitelka odboru

Věc: Stížnost na provoz lomů Hvízd'alka a Špička - dobývací prostor
Zadní Kopanina.

Nesouhlasíme s provozem lomů v tomto rozsahu (v žádném případě rozšiřováním lomu Hvízd'alka)
V posledních letech se velmi zvýšila prašnost-nyní již neúnosný stav, který výrazně zhoršuje životní prostředí v CHKO Český Kras.
Častější odstřely doprovázené hřibovitým oblakem prachu a silnější otřesy a tlakové vlny po odstřelu nám velice poškozují dům, tj. praskání omítky na obvodovém zdivu, praskání dlažby v prvním podlaží atd. Výše uvedené jevy nastaly v posledním roce, kdy se výrazně zvýšila intenzita a síla odstřelů.
(stáří domu pouze-5let)
Žádáme o opakované měření tlakové vny, otřesů a prašnosti po odstřelu.

Předem děkujeme za vyřízení a prozkoumání naší stížnosti.

Vladimír Brychta

