	OZNÁMENÍ ZÁMĚRU zpracované podle § 6 zákona č. 100/2001Sb., ve znění zákonů č. 93/2004 Sb., č. 216/2007 Sb., přílohy č. 3, o posuzování vlivů na životní prostředí
Projekt	**Přístavba výrobní a skladové haly Key Plastics Czech s.r.o.**
Obec	Tachov
Katastrální území	Vítkov u Tachova
Kraj	Plzeňský
Investor	Key Plastics Czech s.r.o., člen skupiny Key Plastics Vítkov 108 347 01 Tachov IČO 64356043

Vypracoval	Ing. Vladimír Křivka, Doudlevecká 495/22, 301 00 Plzeň tel.fax. 377 237 560, E-mail : krivka@top.cz
Zakázka č., datum	EIA 019/2007 Plzeň, 5.10. 2007

Přístavba výrobní a skladové haly

katastrální území Vítkov u Tachova
okres Tachov

Oznámení záměru

zpracované podle § 6 zákona č. 100/2001Sb.,
ve znění zákonů č. 93/2004 Sb., č. 163/2006 Sb., č. 186/2006 Sb., č. 216/2007 Sb.,
přílohy č.3, o posuzování vlivů na životní prostředí

Investor	Key Plastics Czech spol. s r.o. IČO : 64356043 Vítkov 108 347 01 Tachov
Projekce	Ing. Jan Rössler Na Terase 1914, 347 01 Tachov IČO: 46801316 Tel. 602 470 086
Zpracovatel oznámení	Ing. Vladimír Křivka IČO : 12844039 Doudlevecká 495/22, 301 00 Plzeň Tel. 377 237 560, E-mail : krivka@top.cz

V Plzni dne 5. října 2007

Výtisk č.	1	2	3	4	5	6	7	8	9	10	11	12

OBSAH :

A. ÚDAJE O OZNAMOVATELI 4
A.1. Investor : 4
A.2. IČO investora : 4
A.3. Sídlo provozovny : 4
A.4. Zástupce investora : 4
A.5. Oznamovatel : 4
B. ÚDAJE O ZÁMĚRU 5
B.1. Základní údaje 5
B.1.1 Název a jeho zařazení : 5
B.1.2 Kapacita (rozsah) záměru : 6
B.1.3 Umístění : 6
B.1.4 Charakter a možnost kumulace s jinými záměry 7
B.1.5 Zdůvodnění potřeby záměru 7
B.1.6 Stručný popis technického řešení 8
B.1.7 Předpokládané termíny 10
B.1.8 Výčet dotčených územně samosprávných celků 10
B.1.9 Výčet navazujících rozhodnutí 10

B.2. Údaje o vstupech 11
B.2.1 Zábor půdy 11
B.2.2 Chráněná území, ochranná pásma 11
B.2.3 Spotřeba vody 12
B.2.4 Surovinové a energetické zdroje 12
B.2.5 Nároky na dopravní infrastrukturu 12

B.3. Údaje o výstupech 14
B.3.1 Emise 14
B.3.2 Odpadní vody 14
B.3.3 Odpady 15
B.3.4 Doprava, hluk 16
B.3.5 Záření radioaktivní, elektromagnetické 17
B.3.6 Rizika havárií 17

C. ÚDAJE O STAVU ŽIVOTNÍHO PROSTŘEDÍ V DOTČENÉM ÚZEMÍ 18
C.1. Výčet nejzávažnějších environmentálních charakteristik dotčeného území 18
C.2. Stručná charakteristika stavu složek životního prostředí v dotčeném území, které budou pravděpodobně významně ovlivněny 19
D. ÚDAJE O VLIVECH ZÁMĚRU NA VEŘEJNÉ ZDRAVÍ A NA ŽIVOTNÍ PROSTŘEDÍ 21
D.1. Charakteristika možných vlivů a odhad jejich velikosti a významnosti (z hlediska pravděpodobnosti, doby trvání, frekvence a vratnosti) 21
D.2. Rozsah vlivů vzhledem k zasaženému území a populaci 21
D.3. Údaje o možných významných nepříznivých vlivech přesahujících státní hranice 22
D.4. Opatření k prevenci, vyloučení, snížení, popřípadě kompenzaci nepříznivých vlivů 22
D.4.1 Územně plánovací opatření 22
D.4.2 Technická opatření 22
D.4.3 Kompenzační opatření 22
D.4.4 Provozní opatření 22
D.5. Charakteristika nedostatků ve znalostech a neurčitostí, které se vyskytly při specifikaci vlivů 23
E. POROVNÁNÍ VARIANT ŘEŠENÍ ZÁMĚRU 23
F. DOPLŇUJÍCÍ ÚDAJE 24
F.1. Mapová a jiná dokumentace týkající se údajů v oznámení 24
F.2. Další podstatné informace oznamovatele 24
G. VŠEOBECNĚ SROZUMITELNÉ SHRNUTÍ NETECHNICKÉHO CHARAKTERU 25
H. PŘÍLOHY 27
H.1. Vyjádření stavebního úřadu 27
H.2. Stavební situace 28
H.3. Situace přístavby 29
H.4. Pohledy 30
H.5. Perspektiva 31
H.6. Letecká situace areálu 32
H.7. Hluková studie 33

A. ÚDAJE O OZNAMOVATELI

A.1. Investor :

Key Plastics Czech spol. s r.o., člen skupiny Key Plastics
Vítkov 108
347 01 Tachov

A.2. IČO investora :

643 56 043
DIČ: CZ643 56 043

A.3. Sídlo provozovny :

Vítkov 108
347 01 Tachov

A.4. Zástupce investora :

Rainer Schmidt
ředitel

A.5. Oznamovatel :

Ing.Jan Rössler, projektová činnost ve výstavbě
Na Terase 1914
347 01 Tachov

B. ÚDAJE O ZÁMĚRU

B.1. Základní údaje

B.1.1 Název a jeho zařazení :

Přístavba výrobní a skladové haly

Oznámení záměru se podává dle přílohy č. 1, kategorie II. a zatřiďuje se podle následujícího bodu :

Záměr	**Přístavba výrobní a skladové haly**
Bod	Zařazení
II/ 10.6	Skladové nebo obchodní komplexy včetně nákupních středisek o celkové výměře nad 3 000 m^2 zastavěné plochy; parkoviště nebo garáže s kapacitou nad 100 parkovacích stání v součtu pro celou stavbu

Navrhovaná stavba ***podléhá*** podle § 4 odst. 1 b) zákona č. 100/2001 Sb., ve znění zákonů, kterým se mění zákon č. 93/2004 Sb., č. 163/2006 Sb., č. 186/2006 Sb., č. 216/2007 Sb.o posuzování vlivů na životní prostředí a o změně některých souvisejících zákonů (zákon o posuzování vlivů na životní prostředí) ***zjišťovacímu řízení***. *Jedná se o záměr **uvedený** v příloze č. 1 kategorie II.* Záměr se nedotýká Natury 2000.

Státní správu – příslušným úřadem – v oblasti posuzování vlivů na životní prostředí v tomto případě vykonává Krajský úřad Plzeňského kraje. Popis stavby je stručně uveden v bodě č. 6.

Průčelí vstupní administrativní části

B.1.2 Kapacita (rozsah) záměru :

Přístavba nové haly bude sloužit k výrobě a skladování plastových výlisků pro automobilový průmysl. Návrh půdorysných rozměrů haly je 48,02 x 52,33 m. V souvislosti s výstavbou je ve stávající hale navržena úprava sociálního zázemí (šatny, WC, umývárny) vyhovující normám a nárůstu pracovních sil (o 45 lidí). Rozšířeny budou zpevněné plochy uvnitř areálu, dešťová kanalizace, trafostanice a přípojka NN. Upraveno bude i opláštění stávající výrobní haly v návaznosti na změny členění požárních úseků. Předpokládané množství zpracovávaných surovin činí 2500 – 3000 tun ročně, tj. výroba prvků automobilových dílců z termoplastů (převážně PP) bude cca 3000 t/ročně. Výrobní proces je automatizován. Provoz je uvažován jako třísměnný.

Výrobní areál je umístěn v katastrálním území Vítkov u Tachova na parcelách :

Kat.číslo pozemku	Katastrální území	BPEJ	Č. LV	využití pozemku
252/8	Vítkov u Tachova	nemá	2634	Ostatní plocha
252/7	Vítkov u Tachova	nemá	2634	Zastavěná plocha č.p.108
252/6	Vítkov u Tachova	nemá	2634	Ostatní plocha

Zastavěná plocha původní haly : 4 080 m^2
Zastavěná plocha nové přístavby haly : 2 513 m^2
Zpevněné plochy (odhad) : 700 m^2
K výstavbě bude využita parcela č. 252/8 v uvedeném katastru. Výrobní areál firmy Key Plastics Czech spol. s r.o. v Tachově – Vítkově je oplocený.

B.1.3 Umístění :

kraj:	Plzeňský	NUTS CZ032
okres:	Tachov	NUTS CZ0327
obec:	560715Tachov-Vítkov	NUTS CZ0327 560715
katastrální území:		764833 Vítkov u Tachova

Přehledná situace

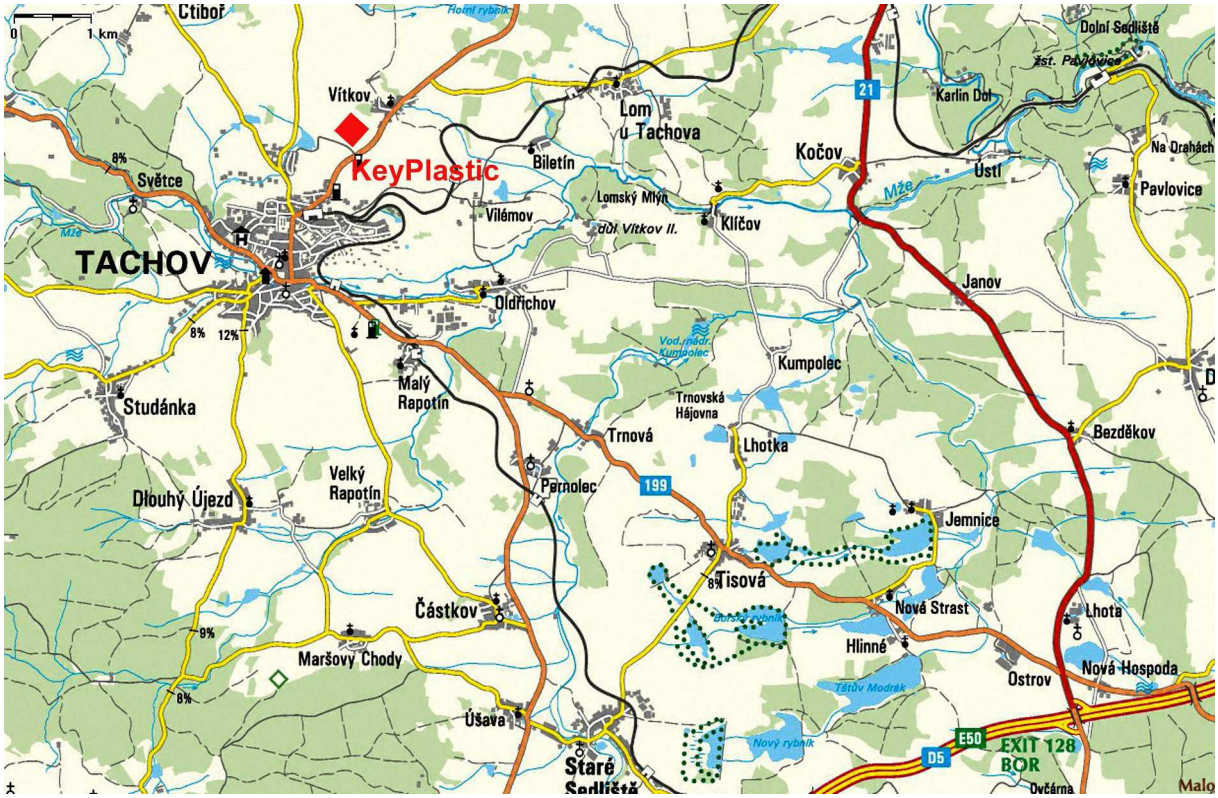

Celý areál se nachází severovýchodně od městské zástavby, vlevo od silnice II/198, vedoucí z Tachova do Plané. Naproti, vpravo od silnice II/198, je areál firmy Leki-Novasport Tachov. Pozemek s parcelním číslem 252/8 (výměra 37 377 m^2) je v současnosti z převážné části zatravněný, část tvoří zpevněné plochy a objízdná komunikace. Z jihovýchodní strany je pozemek ohraničen místní komunikací, severovýchodně polem a severně lesním porostem.

B.1.4 Charakter a možnost kumulace s jinými záměry

Záměr komunikačně navazuje na vybudované přístupy a nebude ve střetu s jinými záměry uvažovanými k realizaci. Nejsou známé jiné projekty v okolí navržené lokality a proto se nepředpokládá možnost kumulace s jinými záměry.

Místo budoucího staveniště

B.1.5 Zdůvodnění potřeby záměru

Možnost propojení se stávající halou a volný, nevyužívaný pozemek, umožní firmě efektivně rozšířit výrobu bez výrazných nároků na životní prostředí. Přístavba nové haly je vyvolána potřebou pokrytí požadavků odběratelů a bude probíhat uvnitř oploceného pozemku investora. Přínosem je i vznik nových pracovních míst v oblasti. Stavba je v souladu s územním plánem města.

S ohledem na umístění stávající haly ***nebyly navrhovány jiné varianty umístění,*** ani z hlediska životního prostředí.

Mapa umístění záměru

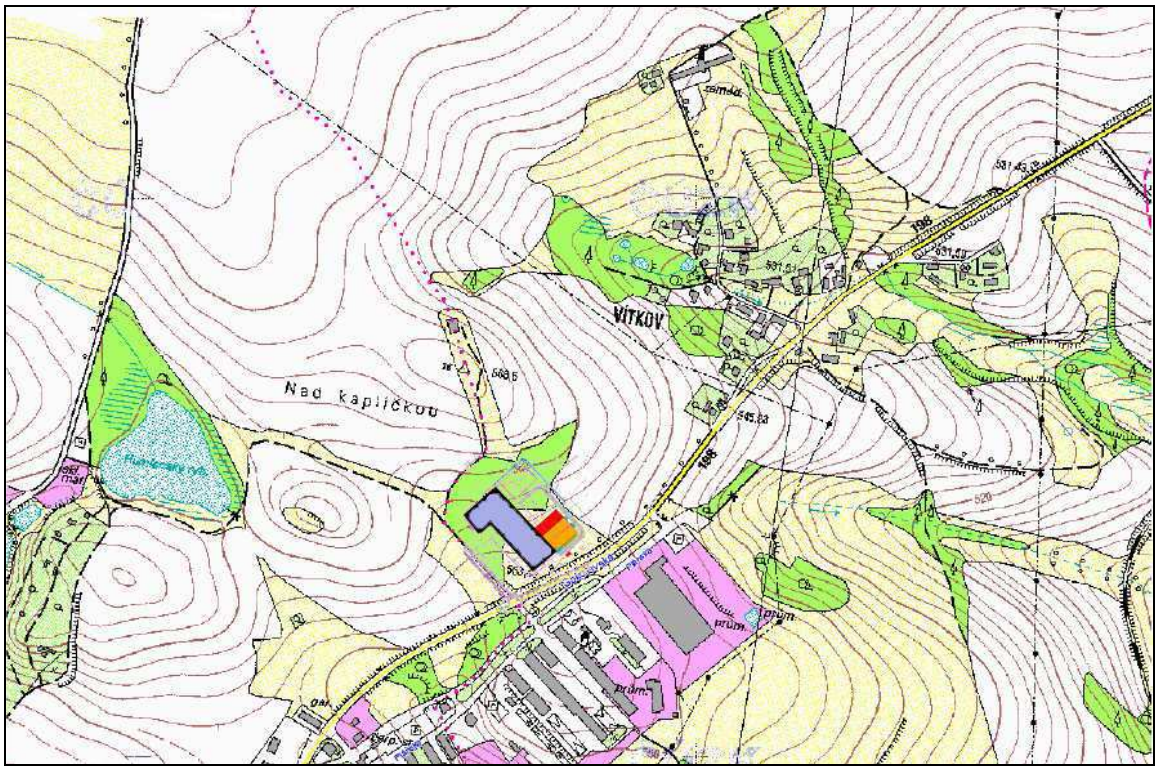

B.1.6 Stručný popis technického řešení

Základy stavby budou po provedené skrývce ornice tvořit základové patky, mikropiloty a základové pasy (beton C15 s výztuží). Ornice bude uložena na mezideponii a následně využita k terénním úpravám při zatravnění a výsadbě zeleně. Venkovní úpravy spočívají v položení drenáže kolem objektu v hloubce 0,600 až 1,000 m z drenážních PVC trubek DN 100, zakrytých drenážním štěrkovým obsypem. Na úrovni terénu je okapní chodníček tvořen betonovou dlažbou 400/400 do betonového lože. Dále se provede nová asfaltová objízdná komunikace v provedení pro provoz nákladních automobilů včetně dvou vjezdů do přistavovaného objektu. Objízdná komunikace bude navazovat na stávající asfaltové plochy v areálu. Před jihovýchodní fasádou objektu vznikne další zpevněná odstavná plocha pro osobní automobily.

Prostor ohraničený po obvodu základovými pasy bude vyplněn hutněnou zeminou s cementovou stabilizací a následně štěrkopískovým polštářem. Přes takto provedený podklad bude položen podkladní beton pro natavení hydroizolace. Do základových pasů po obvodu stavby bude zabetonován zemnící pásek pro následné uzemnění.Nosnou konstrukci stavby bude tvořit železobetonový skelet tvořený sloupy, průvlaky, střešními nosníky a ztužidly. Obvodový plášť navazující na administrativní části budou tvořit velkoplošné pórobetonové dílce š.300 mm, výšky 600 mm a délky 6000 (3000) mm, kotvené do skeletu. Dílce umístěné nad pásovými okny a vraty budou speciálně vyztuženy. Rovněž ostění rozměrných otvorů ve zdivu bude speciálně vyztuženo. Dělící příčky ve stávajícím objektu budou provedeny z pórobetonových příčkovek Ytong lepených tenkovrstvou maltou typ 10. Překlady u rozměrných otvorů v dělících příčkách budou z ocelových válcovaných U č.80 příslušných rozměrů. Obvodový plášť bude tvořen do výše 1,1 m soklovým zdivem ze sendvičových betonových tvárnic ISO Plus tl. 300 na zdící maltu.

Soklové zdivo bude opatřeno ztužujícím věncem z betonu B20, podélné výztuže 4 x R10 a třmínků E6 po 200 mm. Zbývající plocha obvodového pláště bude provedena ze sendvičových panelů s jádrem z minerální vlny (Kingspan) tl.80 mm, upevněných na ocelových paždících. Vnitřní dělící stěny v přístavbě jsou navrženy ze sendvičových PU panelů tl. 60 mm na pomocné ocelové konstrukci.

V hale bude vestavěna technologická plošina z nosné ocelové konstrukce položené na ocelových mezisloupech a konzolách železobetonových sloupů obvodového pláště. Podlaha bude zhotovena z hoblovaných fošen. Přístup na plošinu bude umožněn po ocelovém schodnicovém schodišti s nástupnicemi z poro roštů. Bezpečnost práce bude zajištěna rozebíratelným ocelovým trubkovým zábradlím. Vodorovnou hydroizolaci v celém objektu bude tvořit 1 x ARGO-P na napenetrovaném podkladu. Podlahy ve výrobních a skladových prostorech budou průmyslové zátěžové, ve zbylých částech objektu budou použity keramické dlažby a svařované PVC. V prostorách s vlhkým provozem bude proveden keramický obklad stěn do výše 2,2 m z keramických obkladaček formátu 150/200 včetně ukončovacích lišt. Střešní konstrukci přístavby budou tvořit střešní vazníky, zakryté nosným trapézovým plechem o rozpětí 6,0 m. Další vrstvy tvoří parotěsná zábrana, tepelná izolace (minerální vlna tl. 160 mm). Na tepelnou izolaci bude mechanicky nakotvena první vrstva živičné krytiny a natavena finální vrstva. Ocelový požární žebřík s ochranným košem umožní přístup na střechu.

Okna po obvodu objektu budou z plastových profilů zasklených izolačním dvojsklem (část s vyklápěcím křídlem). Dveře budou plastové jednokřídlové (vchodové), dřevěné (vnitřní) do ocelových zárubní, část z nich s odvětráním. Vrata budou sekční, zateplená, s elektropohonem. Dveře do obou elektrorozvoden budou vnitřní dřevěné v protipožárním provedení. Úprava vnitřních a vnějších povrchů velkoplošných dílců bude po přetmelení provedena speciálním strukturním nátěrem. Soklové zdivo z obou stran bude přeštukováno. Barevné řešení objektu bude šedobílé. Rámy, okapní žlaby a lemování střech bude červené.

Kanalizace bude napojena na stávající kanalizační řad v objektu. Vnitřní ležatá kanalizace bude provedena z PVC KG průměru 125 a 100 mm. Potrubí bude napojeno na stávající rozvody v objektu. Svislé odpadní potrubí bude provedeno z PPs HT DN 100. Potrubí bude ukončeno pod stropem přivzdušňovací hlavicí. Připojovací potrubí k zařizovacím předmětům budou provedena rovněž z PPs HT různých rozměrů . Spád ležaté kanalizace bude min.2 % , připojovací potrubí bude mít spád min. 3 %.

Dešťová kanalizace z nové střechy bude přes lapače střešních nečistot zaústěna do stávající dešťové kanalizace v areálu. Materiálem bude PVC KG DN 150 a DN 200. Na venkovní kanalizaci budou provedeny 4 vstupní šachty. Kapacita stávající retenční nádrže bude zvětšena zasunutím dalších hradítek na požeráku.

Rozvod vody po objektu bude proveden z PP typ 3 PN 16 příslušných rozměrů. Rozvody v sociálních zařízeních jsou vedeny v drážkách ve zdivu případně v přizdívce. Rozvody budou opatřeny návlekovou izolací Mirelon. Přívod požární vody k hydrantům je veden na povrchu na závěsech a je proveden z ocelových pozinkovaných trubek příslušných rozměrů. Teplá užitková voda bude připravována ve stávajícím plynovém ohřívači TUV. Potrubí bude vyspádováno k nejnižšímu výtoku nebo k vypouštěcímu ventilu ve spádu min. 0,5 %. Vzhledem ke vzdálenosti od zdroje TUV bude rozvod teplé vody opatřen cirkulačním potrubím.

V objektu bude dále osazen nástěnný hydrant s tvarově stálou hadicí 3 x NOHA A 25/30 s výzbrojí.

Odvětrání ve výrobní hale je zabezpečeno odvodem vzduchu pomocí čtyř nástřešních ventilačních klapek Colt MF typ 1828 navazujících na pevně zasklené hřebenové obloukové světlíky. Přívod vzduchu zajišťují teplovzdušné agregáty Sahara GEA (možnost předehřátí v zimním období) se směšovacími komorami, které jsou umístěny na obvodových stěnách. Další dvě nástřešní klapky jsou osazeny ve strojovně technologie, jedna ve skladu materiálu a dvě klapky nahrazují zrušené okenní otvory ve stávající výrobní hale. V nových sociálkách bude odvětrání řešeno nuceně podtlakově pomocí elektrických ventilátorů a krátkých vzduchovodů vyvedených do fasády.

Vytápění zajišťuje temperování objektu v době zastavení provozu. Jedná se o přemístění dvou teplovzdušných plynových nástěnných jednotek Sahara, umístění dvou teplovodních teplovzdušných jednotek Sahara do výrobní části, dvou do skladu a jedné do strojovny technologie. Topidla se napojí stávající rozvody NTL plynu, resp. teplovodní vytápění v objektu. Rozvody stávajícího ústředního vytápění budou doplněny o napojení na deskové výměníky získávající odpadní teplo od kompresorů a technologického chlazení.

B.1.7 Předpokládané termíny

Zahájení stavby	11/2007
Dokončení stavby	09/2008

B.1.8 Výčet dotčených územně samosprávných celků

Dotčeným územním samosprávným celkem se podle §3 odst. c) zák. č. 100/2001 Sb., v platném znění, rozumí územní samosprávný celek, jehož správní obvod alespoň zčásti tvoří dotčené území.

Z výše uvedeného je patrné, že dotčený územní samosprávný celek tvoří Plzeňský kraj a obec Tachov, část Vítkov. Ostatní obce nebudou projektem dotčeny.

B.1.9 Výčet navazujících rozhodnutí

Podle zákona č. 100/2001 Sb., v platném znění, o posuzování vlivů na životní prostředí a o změně některých souvisejících zákonů je navržený projekt zařazen podle přílohy č. 1, kategorie II (záměry vyžadující zjišťovací řízení), sloupec B do bodu :

Záměr	A	B
Skladové nebo obchodní komplexy včetně nákupních středisek o celkové výměře nad 3 000 m^2 zastavěné plochy; parkoviště nebo garáže s kapacitou nad 100 parkovacích stání v součtu pro celou stavbu		X

Vydání územního rozhodnutí a stavebního povolení, stavební úřad Tachov

B.2. Údaje o vstupech

B.2.1 Zábor půdy

Záměr řeší přístavbu nové haly na pozemku investora, parcelní číslo 252/8 v kat.území Vítkov u Tachova.

Kat.číslo pozemku	Katastrální území	BPEJ	Č.LV	využití pozemku
252/8	Vítkov u Tachova	nemá	2634	Ostatní plocha

Část pozemku tvoří travnatý porost, s ostrůvkem křovin a vrb (cca 10 m^2). Na části je v současnosti zpevněná plocha. Nejedná se o zábor zemědělské půdy ani lesních pozemků. Sousední pozemky nejsou realizací záměru ovlivněny.

B.2.2 Chráněná území, ochranná pásma

Přístavba nové výrobní a skladové haly nezasahuje ve smyslu zákona č. 114/1992 Sb., v platném znění, do zvláště chráněných území.

Vlastní areál je oplocený a sousedí na severu s lesním pozemkem, západním směrem ve vzdálenosti cca 400 m je na levé straně stezky pro cyklisty Humlenský rybník. Slouží kromě koupání též jako zdroj požární vody.

V širším okolí jihozápadním směrem, v údolí mezi městem Tachov a osadou Světce, je Knížecí alej s chráněnými stromy. Ty se nachází též jižně, směrem na Oldřichov, v Aleji u minerálky. Jak z názvu vyplývá, zde vyvěrá minerální pramen.

B.2.3 Spotřeba vody

Zásobování areálu vodou je zajišťováno z veřejného vodovodního řadu stávající přípojkou. Přípojka je vybudována na pozemku investora a řeší spotřebu pitné, užitkové i požární vody. Rozvody vody v přístavbě bude proveden z PP typ 3 PN 16 příslušných rozměrů, s návlekovou izolací Mirelon. Z ocelových pozinkovaných trubek je navržen přívod požární vody k hydrantům, vedený po povrchu na závěsech.

Předpokládané navýšení spotřeby vody (45 osob)

Q_d = 45zam x 120l/d = 5 400 l/den
Q_{rok}= 5,4 x 350 = 1 890 m^3/rok

B.2.4 Surovinové a energetické zdroje

Po realizaci přístavby nové haly se zvýší výrobní kapacita o 1/3. Úměrně k tomu se zvýší i spotřeby jednotlivých energií, neboť charakter výroby se v nové hale nemění. Dojde k rozšíření přípojky NN a trafostanice uvnitř areálu.

Vytápění slouží pouze pro temperování v době mimo výrobu. Topidla budou napojena na stávající rozvody NTL plynu. Využíváno bude odpadní teplo od kompresorů a technologického chlazení, napojením na rozvody ústředního topení. Osazeny budou teplovzdušné jednotky Sahara.

Převážnou část zpracovávaných surovin tvoří polypropylén PP. Odhad předpokládaného celkového množství surovin potřebných pro výrobu je cca 3 000 tun ročně.

B.2.5 Nároky na dopravní infrastrukturu

Zájmová lokalita se nachází na severovýchodním okraji obce Tachov, vlevo od silnice II /198 Tachov - Planá. Údaje o intenzitě dopravy (počtu vozidel /24 hodin) jsou dle měření ŘSD z roku 2005.

Číslo silnice	Sčítací úsek	T	O	M	S	začátek úseku	konec úseku
198	3-1040	710	3449	12	4171	Planá k.z.	Tachov z.z.
198	3-1043	1319	7816	58	9193	Tachov z.z.	x s MK Panenská
198	3-1053	313	4191	34	4538	x s MK Panenská	vyús.199
198	3-1052	600	4494	37	5131	vyús.199	x s MK
198	3-1051	1384	7932	62	9378	x s MK Panenská	Tachov k.z.
198	3-1050	1116	5295	31	6442	Tachov k.z.	zaús.199
198	3-2490	462	2315	20	2797	zaús.199	x s D5

T	celoroční průměrná intenzita **těžkých vozidel** [počet vozidel / 24 hod]
O	celoroční průměrná intenzita **osobních vozidel** [počet vozidel / 24 hod]
M	celoroční průměrná intenzita **motocyklů** [počet vozidel / 24 hod]
S	celoroční průměrná intenzita **všech vozidel** [počet vozidel / 24 hod]
začátek úseku	z.z. - začátek zástavby, k.z. - konec zástavby, x - křižovatka
konec úseku	

Přehledná mapka dopravního zatížení komunikace (ŘSD, 2005)

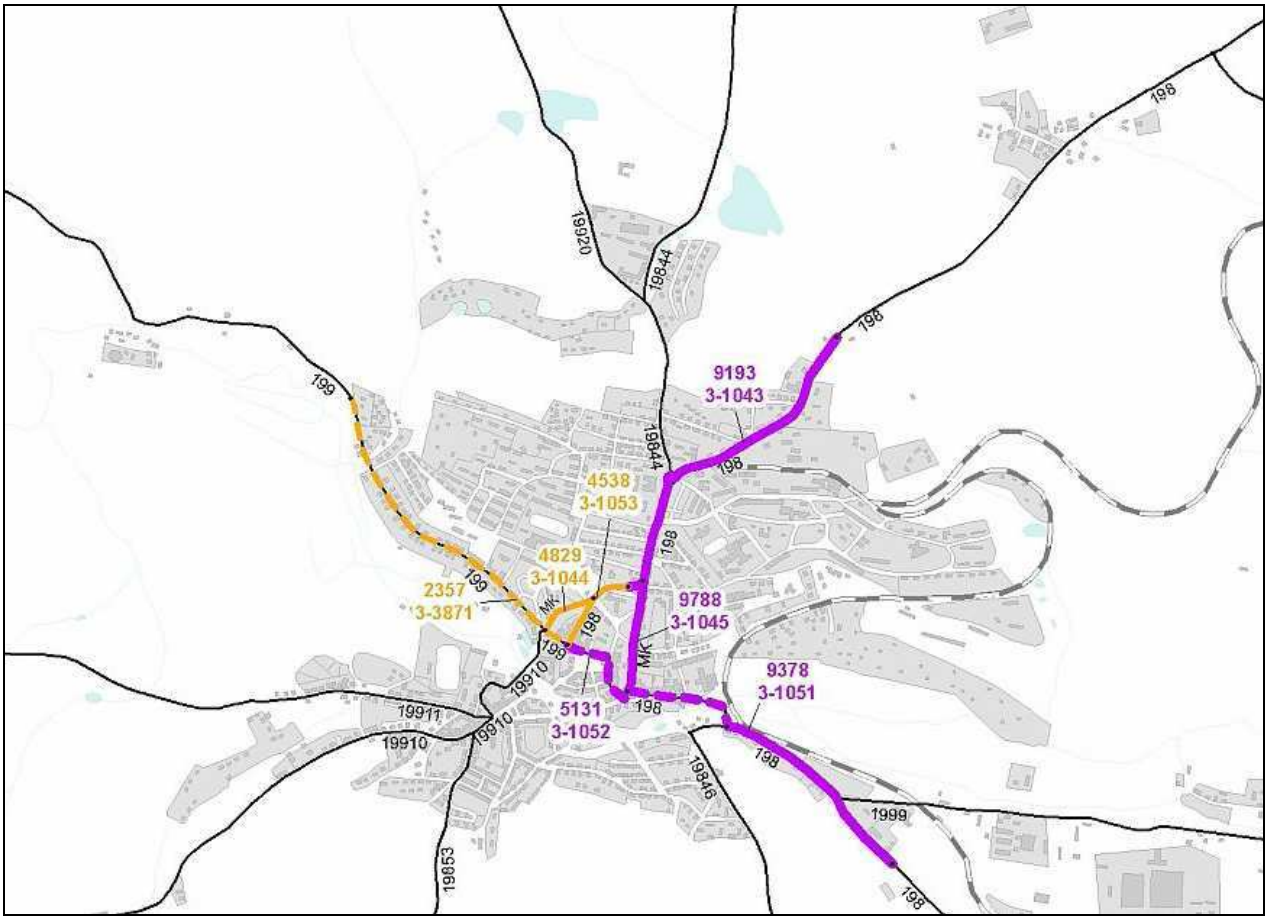

Nárůst dopravního zatížení s rozšířením výroby v nové hale se předpokládá v počtu 40 osobních automobilů /OA/ a 10 nákladních automobilů /NA/. Výjezd z areálu na silnici zůstane stávající, povrch je živičný.

B.3. Údaje o výstupech

B.3.1 Emise

V období výstavby vzniknou emise ze stavebních strojů a nákladních automobilů zajišťujících výstavbu. Jedná se o nepravidelné a z hlediska delšího časového období jednorázové navýšení emisí a zhoršení imisní situace jak přímo v lokalitě, tak podél silnice II/198 Tachov - Planá. Při dodržení harmonogramu výstavby se jedná o krátkodobé zhoršení a lze předpokládat, že ovlivnění ovzduší nebude významné.

V období provozu budou emise pocházet ze stacionárních zdrojů a z mobilních zdrojů. Stacionárními zdroji budou plynové teplovzdušné agregáty (předpokládají se 2 ks). Mobilními zdroji budou zdroje liniové v podobě dopravních prostředků - osobní automobily a nákladní automobily zásobování i expedice.

Negativní ovlivnění ovzduší vlivem provozování automobilové dopravy záměru nepředstavuje podstatné zhoršení, bude celkově nevýznamné. Příspěvek k výši emisí ze stacionárních zdrojů na zemní plyn v přístavbě je zanedbatelný.

B.3.1.1 Hlavní bodové zdroje znečištění ovzduší

Bodovým zdrojem znečištění ovzduší, mimo stávající zdroj (hlavní kotelna) na zemní plyn, budou teplovzdušné plynové jednotky Sahara. Jedná se o malé zdroje znečištění ovzduší.

B.3.1.2 Hlavní plošné zdroje znečištění ovzduší

Nejsou předpokládány.

B.3.1.3 Hlavní liniové zdroje znečišťování ovzduší

Zdrojem emisí budou převážně tzv. **mobilní zdroje znečišťování ovzduší** – automobily. Nejvýznamnějšími emisemi u znečišťování ovzduší dopravou jsou oxidy dusíku, oxid uhelnatý, prach, uhlovodíky, saze, aldehydy a následně ozón.

Emisní faktory pro dopravu (NO_x)

Typ zdroje	Emisní faktor pro 1 vozidlo ($g.km^{-1}$)
osobní automobil	**1,61**
lehký nákladní	**2,47**
těžký nákladní	**11,41**

Celkový nárůst emisí v prostoru II/198 a navazující silniční sítě bude nevýznamný.

B.3.2 Odpadní vody

Splaškové odpadní vody z přístavby budou napojeny na stávající kanalizaci v areálu. Jejich zvýšení odpovídá nárůstu pracovníků. Kanalizační svody budou provedeny z PPs HT DN 100 mm.

Dešťové odpadní vody ze střechy přístavby a zpevněných ploch budou připojeny na stávající dešťovou kanalizaci. Profily potrubí z PVC KG DN 150 a DN 200. Navrženo je zvýšení kapacity retenční nádrže umístěné souběžně se silnicí II/198, vpravo od

stávající budovy. Na vnějších dešťových svodech budou v úrovni terénu osazeny lapače splavenin.

Hydrotechnické výpočty / předpoklad/:

Odpadní vody splaškové jsou úměrné vodárenské spotřebě :
Q_{rok} = 1 890 m^3/rok

Odpadní vody dešťové :
Q_1 – střecha –2 520 m^2 x 0,012 x 0,9 = 27,22 l/s
Q_2 – zpevněné plochy – 700 m^2 x 0,012 x 0,8 = 6,72 l/s
Celkem $Q_1 + Q_2$ = 33,94 l/s

B.3.3 Odpady

Odpady budou vznikat jak během výstavby nové haly, tak při provozu a výrobě. Je nutno dodržovat zákon č. 185/2001 Sb., o odpadech, v platném znění a s odpady nakládat v souladu s tímto.
Druhy odpadů, jejichž vznik se předpokládá v souvislosti s výstavbou jsou druhově zařazeny na základě zkušeností z obdobných staveb. Odpady při stavbě budou stavebního charakteru, budou se vyskytovat časově omezeně a dodavatelská firma zajistí jejich odstranění. Nepředpokládá se vznik nových druhů odpadů než stávajících.

B.3.3.1 Kategorie a množství odpadů

Odpady jsou zařazeny podle vyhlášky MŽP č. 381/2001 Sb., v platném znění, Katalog odpadů.

1) odpady vzniklé při výstavbě (odborný odhad) v t/rok

název odpadu	Kategorie	katalog.číslo	množství (tuny)
Papírové a lepenkové obaly	O	15 01 01	0,50
Beton	O	17 01 01	3
Cihly	O	17 01 02	1
Dřevo	O	17 02 01	2
Plastové obaly	O	15 01 02	0,05
Směs obalů	O	15 01 06	0,2
Plasty	O	17 02 03	1
Asfaltové směsi obsahující dehet	N	17 03 01	95
Železo a ocel	O	17 04 05	1
Kabely neuvedené pod č. 170410	O	17 04 11	0,1
Zemina a kamení neuvedené pod č. 170503	O	17 05 04	220
Směsné stavební a demoliční odpady neuvedené pod č. 170901, 170902, 170903	O	17 09 04	5

2) odpady vzniklé z výrobní a provozní činnosti (odborný odhad) v t/rok

název odpadu	Kategorie	katalog.číslo	množství (tuny)
Syntetické hydraulické oleje	N	13 01 11	0,05
Syntetické motorové, převodové a mazací oleje	N	13 02 06	0,02
Papírové a lepenkové obaly	O	15 01 01	2
Plastové obaly	O	15 01 02	3
Směs obalů	O	15 01 06	1
Čistící tkaniny a ochranné oděvy znečištěné nebezpečnými látkami	N	15 02 02	0,15
Papír a lepenka	O	20 01 01	1
Plasty	O	20 01 39	5
Zářivky a jiný odpad obsahující rtuť	N	20 01 21	0,01
Směsný komunální odpad	O	20 03 01	2
Uliční smetky	O	20 03 03	2

3) odpady vzniklé po dožití stavby (odhad)

Po dožití stavby je možno všechny použité stavební materiály vhodným způsobem dále využít nebo zneškodnit. Dle Vyhlášky Ministerstva životního prostředí č. 381/2001 Sb., kterou se stanoví Katalog odpadů, Seznam nebezpečných odpadů a seznamy odpadů a států pro účely vývozu, dovozu a tranzitu odpadů a postup při udělování souhlasu k vývozu, dovozu a tranzitu odpadů (Katalog odpadů) lze tyto materiály po dožití stavby zařadit následovně :

Kód odpadu	Kategorie odpadu	Název odpadu
17 09 04	O	Smíšené stavební a demoliční odpady
17 04 05	O	Železo a ocel
17 04 07	O	Směsné kovy
17 01 03	O	Keramické výrobky
17 04 11	O	Kabely bez ropných a nebezpečných látek

Likvidaci odpadů má společnost zajištěnu odbornými firmami (například Eliod).

B.3.4 Doprava, hluk

Oplocený areál, ve kterém bude přístavba výrobní haly realizována, je umístěn na severním okraji obce Tachov, směrem k části Vítkov, vlevo od silnice II/198 do Plané. Charakter výroby v nové hale bude totožný se stávající halou. Pro záměr byla zpracována hluková studie, která posuzuje situaci lokality v období výstavby i provozu.

Podle nařízení vlády č.148/2006 Sb., o ochraně zdraví před nepříznivými účinky hluku a vibrací, je stanoven nepřekročitelný hygienický imisní limit hluku v chráněném venkovním prostoru a způsob jejího hodnocení. Podle výše uvedeného nařízení jsou stanoveny tyto hygienické limity:

Základní hladina hluku denní doba: L_{Aeq} = 50 dB

Hodnoty korekcí pro jednotlivé provozy a denní dobu ve venkovním prostředí:

Korekce hodnot hluku	Zdroje hluku
0 dB	Provozovny(stravovací a kulturní zařízení,dílny) Stacionární zdroje(vzduchotechnika,chladící agregáty) Vozidla na neveřejných komunikacích Stavební stroje v areálu
+ 5 dB	Pozemní doprava na veřejných komunikacích
+ 10 dB	Hlavní pozemní komunikace (okolí dálnic, silnic I.a II.třídy, místních komunikací I. a II. třídy),ochranné pásmo drah
+ 20 dB	Stará hluková zátěž z pozemních komunikací a drážní dopravy
- 10 dB	Pro noční dobu, - 5 dB z železniční dopravy

Nejbližší chráněné prostory jsou vzdálené cca 350 m severovýchodním směrem. Zvýšená dopravní intenzita na přilehlé komunikaci II/198, v porovnání se současnou celkovou dopravní zátěží, nebude podstatná. Po realizaci záměru nebude hluková situace v lokalitě výrazně ovlivněna.

Z výsledků hlukové studie vyplývá, že **nebude u chráněných venkovních prostorů a chráněných venkovních prostorů staveb překročena hodnota nejvyšší přípustné ekvivalentní hladiny akustického tlaku.**

B.3.5 Záření radioaktivní, elektromagnetické

Netýká se záměru. Podlahy nové přístavby jsou navrženy s ohledem na střední stupeň radonového nebezpečí.

B.3.6 Rizika havárií

Z provozu přístavby výrobní neplynou pro okolí rizika. Hlavní riziko představuje možnost vzniku požáru. Pravidelnou kontrolou provozu a dodržováním bezpečnostních předpisů se rizika výrazně eliminují.

C. ÚDAJE O STAVU ŽIVOTNÍHO PROSTŘEDÍ V DOTČENÉM ÚZEMÍ

C.1. Výčet nejzávažnějších environmentálních charakteristik dotčeného území

(například územní systémy ekologické stability krajiny, zvláště chráněná území, přírodní parky, významné krajinné prvky, území historického, kulturního nebo archeologického významu, území hustě zalidněná, území zatěžovaná nad míru únosného zatížení, staré ekologické zátěže, extrémní poměry v dotčeném území)

Lokalita nemá žádný vztah k územním systémům ekologické stability, nejedná se o kategorii tzv. zvláště chráněných území (tj. chráněná krajinná oblast, národní přírodní rezervace, národní přírodní památka, přírodní rezervace, přírodní památka), nejedná se o významný krajinný prvek (114/1992 Sb., v platném znění a druhy uvedené v příloze č. 8 k zákonu č. 100/2001 Sb.). Významné krajinné prvky jsou pouze prvky stanovené zákonem (lesy, toky, rybníky, rašeliniště, údolní nivy), nejedná se o kategorii tzv. zvláště chráněných území. Záměr nezasáhne do ZPF ani do PUPFL. Ve vzdálenosti cca 400 m západním směrem od areálu je Humlenský rybník, vedený jako požární zdroj. Západním směrem ve vzdálenosti cca 4 500 m je vodárenská nádrž Lučina.

Centrum Tachova je vyhlášeno městskou památkovou zónou. Historickým skvostem jsou městské hradby v délce 700 m. Město je vzdáleno 11 km od dálnice D5. Počet obyvatel s přilehlými částmi je 12 508. V zájmové lokalitě neleží žádná historická či kulturní památka. Staré ekologické zátěže na území plánované výstavby nejsou.

Mapka ÚSES

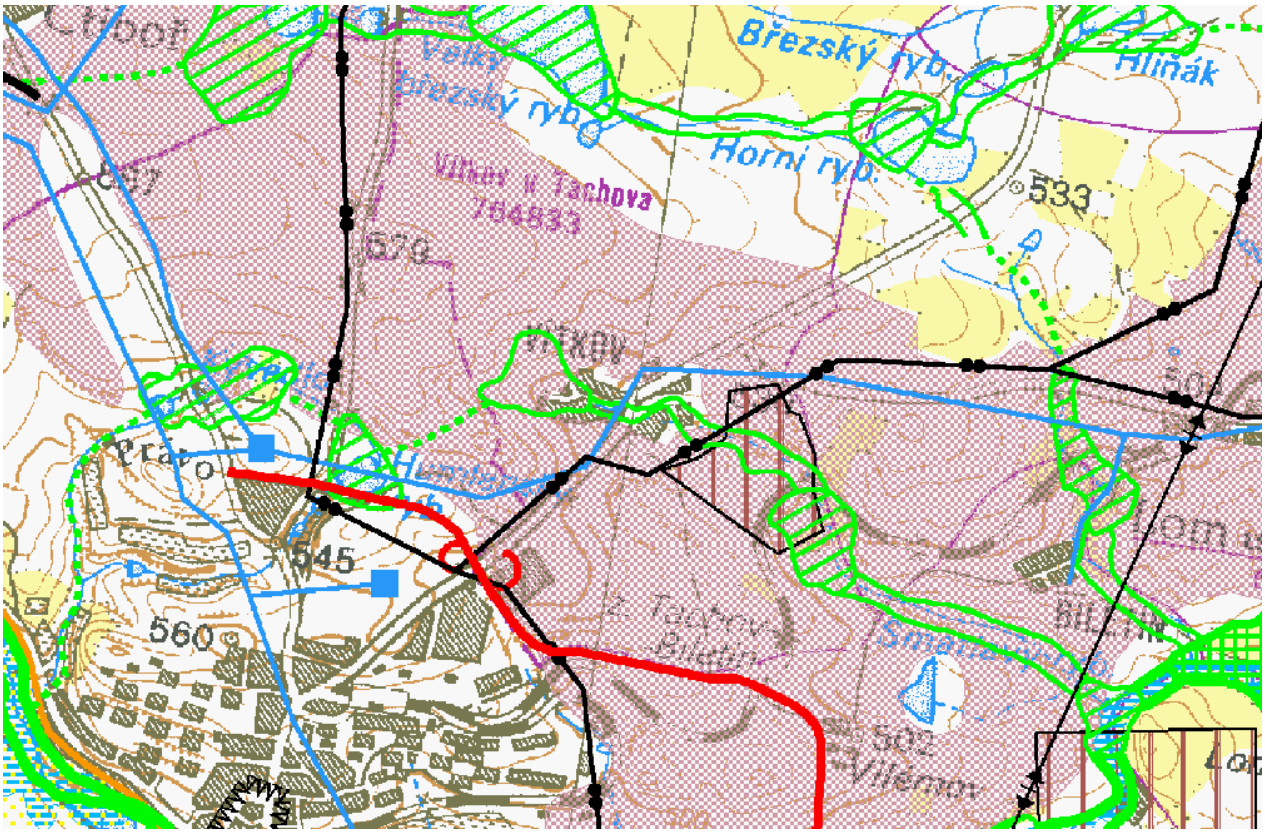

C.2. Stručná charakteristika stavu složek životního prostředí v dotčeném území, které budou pravděpodobně významně ovlivněny

Řešené území se nachází v podnebné oblasti mírně teplé, mírně suché, s mírnou zimou. Počet letních dnů 20-30, počet jasných dnů 40-50. Průměrný počet dnů se sněhovou pokrývkou 60-80, počet ledových dnů 40-50. Průměrná roční teplota je cca 7-8°C, průměrný roční úhrn srážek činí 550-600 mm. Převládá západní (35,6 %) a východní (22,4 %) větrné proudění, rychlost větru je cca 4 m/s. Lokalita leží dle přílohy č.1 k vyhlášce č.292/2002 Sb. v oblasti povodí Berounky, v povodí Mže číslo hydrologického pořadí 1-10-01, hydrologický rajon povodí Labe 1-00-00, číslo hydrologického rajonu 621 – krystalinikum a proterozoikum v povodí Mže po Stříbro a Radbuzy po Staňkov.
Území záměru je dle geologické mapy tvořeno vulkanickými, částečně metamorfovanými horninami (převážně žuly). Místy se nachází výstupky terciérních hornin (písky a jíly). Nejmladší vrstvy jsou písčitohlinité až hlinité zeminy.

Morfologie terénu je v širším okolí mírně členitá, místy částečně svažitá. Rozsah nadmořských výšek řešeného území se pohybuje od 554 do 558 m n.m.
Území je podle geomorfologického členění ČR součástí Hercynského systému, subsystému Hercynská pohoří, provincie I- Česká vysočina, subprovincie I_1 - Šumavská soustava, oblasti I_1 A – Českoleská oblast, celku I_1 A - 2 Podčeskoleská pahorkatina, podcelku I_1 A - 2 A Tachovská brázda a okrsku Plánská pahorkatina.

Území je možné dle fytogeografického členění zařazeno do oblasti mezofytika, obvodu českomoravského mezofytika, fytogeografickému okresu Tachovská brázda. Vegetace středoevropského temperátního pásma (opadavé listnaté lesy).
Současný stav bioty v širším území odpovídá vývoji narušovanému od dob středověku antropickými zásahy a přetvořenému v krajinu celkově zemědělsky využívanou, ovlivněnou blízkým okrajem lidského sídla a průmyslových zón. Lesní porosty jsou převážně monokulturní jehličnaté (borovice,smrk) s ojedinělým zastoupením dubu a buku.

Zastoupení živočišných i rostlinných druhů na lokalitě odpovídá geografickým poměrům (tzn. výskyt běžných druhů rostlin, ze živočichů nebyl během průzkumů přímo žádný zastižen, spíše v blízkém okolí se však dá předpokládat výskyt odpovídajícího spektra zejména běžných druhů hmyzu i obratlovců), tzn. ochuzená fauna a flóra hercynské zkulturněné krajiny transformované do plochy zemědělsky intenzivně využívané.

Výskyt zvláště chráněných druhů živočichů a rostlin nebyl při běžných terénních průzkumech zaznamenán. Orientační biologický průzkum byl vykonán v druhé dekádě měsíce září 2007. Vlastní pozemek je zatravněný, vedený jako ostatní plocha bez BPEJ. Zaznamenány byly zejména druhy rostlin dobře determinovatelné i po skončení vegetačního období.

V zatravněné ploše je výskyt běžných, pro dané prostředí charakteristických druhů hmyzu především z řádů: saranče (*Caelifera*), škvoři (*Dermaptera*), *Hemiptera* - ploštice (*Heteroptera*), mery (*Psyllomorpha*); třásněnky (*Thysanoptera*), brouci (*Coleoptera*), motýli (*Lepidoptera*), blanokřídlí (*Hymenoptera*) a dvoukřídlí (*Diptera*). Z dalších bezobratlých lze předpokládat zejména výskyt dalších zástupců kmene členovců (*Arthropoda*) – pavouků (*Araneida*), sekáčů (*Opilionida*), stejnonožců (*Isopoda*), stonožek (*Chilopoda*) nebo mnohonožek (*Diplopoda*); dále zástupců krožkovců (*Annelida*) nebo plžů (*Gastropoda*) – např. hlemýždě zahradního (*Helix pomatia*), páskovky hajní (*Cepaea nemoralis*) či plzáků (*Arion* sp.). Výskyt vzácných druhů bezobratlých se nepředpokládá.
Z obratlovců byl zjištěn výskyt několika druhů ptáků, kteří mohou přelétat z přilehlých biotopů: straka obecná (*Pica pica*), sýkora koňadra (*Parus major*). V hnízdním období se může v blízkosti posuzovaného území (lesní pozemek za oplocením) vyskytovat i řada tažných druhů, zejména pěvců (např. budníčci – *Phylloscopus* spp., pěnice – *Sylvia* spp., drozdi zpěvní – *Turdus philomelos,* rehci domácí – *Phoenicurus ochruros*).

Ze savců byly pozorovány pobytové stopy hraboše polního (*Microtus arvalis*).

Krajinný ráz je dán polohou lokality záměru, umístěné na okraji územního sídla ve vazbě na průmyslové plochy, plochy k bydlení a dopravní plochy (komunikace, železnice). Determinován je zejména polohou lokality vůči okolí a sousedními průmyslovými stavbami. S ohledem na tento fakt se krajinný ráz lokality oproti stávajícímu příliš nezmění. Neleží ani v oblasti chráněných zdrojů nerostných surovin.
Navržená stavba nevyžaduje žádné demolice objektů ani historických památek.
Podle vyjádření MÚ Tachov, odboru územního plánování a regionálního rozvoje, je záměr v souladu s platnou ÚPD.

V rámci mapované soustavy Natura 2000 se v řešeném území *nenachází evropsky významné lokality (EVL).*

Pracoviště u lisu ve stávající hale

D. ÚDAJE O VLIVECH ZÁMĚRU NA VEŘEJNÉ ZDRAVÍ A NA ŽIVOTNÍ PROSTŘEDÍ

D.1. Charakteristika možných vlivů a odhad jejich velikosti a významnosti (z hlediska pravděpodobnosti, doby trvání, frekvence a vratnosti)

Vliv na obyvatelstvo

Při realizaci stavby vznikající hluk, prašnost a emise ze stavebních mechanismů nepřesáhne v jednotlivých fázích výstavby limity dané příslušnými vyhláškami a zákony. Doba činnosti stavebních mechanismů je časově omezená. Jde tudíž o vlivy jednorázové a málo významné, které nepodmiňují podstatné změny kvality obytného prostředí.
Rovněž provoz výrobní haly vyhověl dle zpracované hlukové studie hygienickým limitům pro chráněné venkovní prostory.

Vlivy na vodu

Odběr vody bude mírně zvýšen (nárůst pracovníků o 45 osob), odtokové poměry se zvýší o dešťové vody z plochy střechy přístavby. Zpevněné plochy se zvýší oproti současnému stavu nepatrně, obslužné vnitřní komunikace jsou vybudovány - posun trasy stávajících. Povrchové vody jsou sváděny do retenční nádrže v areálu. Dopad na povrchové a podzemní vody vlivem záměru lze hodnotit jako nevýznamný.

Vlivy na půdu a horninové prostředí

Před započetím výstavby dojde ke skrývce ornice, která bude uložena na mezideponii severovýchodně od objektu. Později bude použita při terénních úpravách a ozelenění pozemku. Nedojde k záboru ZPF, pozemek je v katastru vedený jako ostatní plocha. Horninové prostředí nebude ovlivněno.

Vlivy na biotu

K ovlivnění vegetačního krytu dojde v malé míře. Ojedinělé kácení převážně vrb je potřeba provést v souladu s právními předpisy. Vhodný plán organizace výstavby POV umožní, aby vliv na biotu byl minimální, málo významný. Lesního porostu se výstavba nedotkne.

Ostatní vlivy

Přístavba je umístěna na severovýchodní straně stávající haly. Území je začleněno mezi ostatní průmyslové objekty na severním okraji městské zástavby. Vliv na krajinu je mírně negativní, stabilní.
Posuzovaný záměr nemá vliv na hmotný majetek či kulturní památky, v zájmovém území stavby nejsou evidovány žádné kulturní památky. Provádění výkopových prací konzultovat pro případ archeologického nálezu na adrese :

Západočeské muzeum v Plzni
Kopeckého sady 2, 30100 Plzeň
Tel. 377 329 380

D.2. Rozsah vlivů vzhledem k zasaženému území a populaci

Vliv z autodopravy a stavebních mechanizmů nebude na dotčených přístupových komunikacích významný. Doba výstavby se předpokládá cca 8 měsíců. Provoz výrobní haly rovněž nebude mít negativní dopad. Sociální důsledky pro obyvatele jsou neutrální.

D.3. Údaje o možných významných nepříznivých vlivech přesahujících státní hranice

Nepřichází v úvahu.

D.4. Opatření k prevenci, vyloučení, snížení, popřípadě kompenzaci nepříznivých vlivů

D.4.1 Územně plánovací opatření

Nenavrhují se žádná opatření.

D.4.2 Technická opatření

- prašnost a znečišťování komunikací během výstavby minimalizovat kropením a čištěním vozidel před výjezdy na komunikace
- v době výstavby dbát na to, aby stavební činností nebyly dotčeny pozemky nezahrnuté ve stavbě
- omezit chod dopravních prostředků naprázdno
- stavební práce provádět v denní době
- v případě souběhu více záměrů je nutno koordinovat postup prací
- dbát na dodržování POV

D.4.3 Kompenzační opatření

- okolní terén po výstavbě uvést do původního stavu

D.4.4 Provozní opatření

V období výstavby

- likvidace skladovaných odpadů bude smluvně zajištěna
- důsledně dbát na dodržování povinností vyplývajících ze zákona č. 185/2001 Sb., o odpadech a jeho prováděcích předpisů v aktuálním znění
- eventuální kácení dřevin provádět pouze v nezbytně nutném rozsahu a to v období vegetačního klidu. Postupovat v souladu s ČSN DIN 18 920 (ochrana stromů, porostů a ploch určených pro vegetaci při stavebních činnostech).
- zamezit úniku betonových směsí během výstavby
- využívat maximálně přirozené přístupové cesty

V období provozu

- likvidaci obalů provádět v souladu se zákonem č. 185/2001 Sb., o odpadech a jeho prováděcích předpisů v aktuálním znění
- volný pruh pro zajištění údržby zachovávat v nezbytně nutné míře

Vzhledem k charakteru navrženého projektu není navržen monitoring jednotlivých složek životního prostředí.

D.5. Charakteristika nedostatků ve znalostech a neurčitostí, které se vyskytly při specifikaci vlivů

Při hodnocení a prognózování vlivu stavby na životní prostředí byla provedena fyzická prohlídka zájmového území a stávajícího provozu, který vyhovuje všem současným environmentálním požadavkům. Údaje a informace, které byly k disposici, je možno pro účely „Oznámení“ považovat za dostačující.

Byl proveden všeobecný průzkum flory a fauny, pozemek vedený jako ostatní plocha. Při hodnocení bylo používáno standardních metod i všech dostupných vstupních informací. Jednotlivé vlivy záměru na životní prostředí byly hodnoceny a posuzovány podle stanovených limitů, které jsou obsaženy v zákonech, prováděcích vyhláškách a technických normách.

V průběhu zpracování oznámení se nevyskytly takové nedostatky a neurčitosti ve znalostech, které by významně snižovaly vypovídací schopnost tohoto oznámení.

E. POROVNÁNÍ VARIANT ŘEŠENÍ ZÁMĚRU

Nejsou předkládány varianty řešení. Jedná se o přístavbu ke stávající hale v oploceném areálu. Navržené řešení vychází z možnosti nevyužitého pozemku.
V případě nulové varianty, tj. bez výstavby nové výrobní haly by nebyl naplněn rozvoj firmy a pozemek by zůstal nevyužitý.

F. DOPLŇUJÍCÍ ÚDAJE

F.1. Mapová a jiná dokumentace týkající se údajů v oznámení

Situace polohy místa jsou v textu a v příloze oznámení.

F.2. Další podstatné informace oznamovatele

Před hodnocením a prognózováním vlivu záměru byla provedená fyzická prohlídka areálu. Dále byly analyzovány materiály uvedené v předchozích kapitolách a další údaje získané od orgánů státní správy a především podklady od zadavatele.

Poskytnuté podklady a informace o záměru lze hodnotit jako dostatečné a postačující pro zpracování oznámení.

Podklady pro zpracování, literatura:

- Atlas podnebí Česka ČHMÚ 2007
- Podklady investora
- Vyšší geomorfologické jednotky ČR
- Internet
- Právní předpisy
- Vodohospodářské mapy
- Základní mapy ČR

Přehled zkratek :

ÚSES - územní systém ekologické stability
VKP - významný krajinný prvek
ČHMÚ - Český hydrometeorologický ústav
ZPF - zemědělský půdní fond
PUPFL - pozemky určené k plnění funkcí lesa
POV - plán organizace výstavby
EVL - evropsky významná lokalita
ÚPD - územně plánovací dokumentace

G. VŠEOBECNĚ SROZUMITELNÉ SHRNUTÍ NETECHNICKÉHO CHARAKTERU

Přístavba na severovýchodní straně stávající haly je situována mimo území pro bydlení, plně respektuje stávající zástavbu. Pozemek je oplocený a nachází se na severovýchodním okraji Tachova, vlevo od silnice II/198 do Plané. V navržené přístavbě bude probíhat stejná výroba (plastové výlisky pro automobilový průmysl), jako ve stávající hale. Půdorysné rozměry přístavby jsou 48,02 x 52,33 m. Část prostoru, cca 1/3 plochy haly, bude vyčleněna pro skladování forem. Nárůst pracovníků je o 45 osob. Upraveny budou šatny a sociální zázemí v souladu s normou. Rozšířeny budou zpevněné plochy uvnitř areálu, dešťová kanalizace, trafostanice a přípojka NN. Upraveno bude i opláštění stávající výrobní haly v návaznosti na změny členění požárních úseků. Předpokládané množství zpracovávaných surovin činí 2500 – 3000 tun ročně. Výrobní proces je automatizován. Provoz je uvažován jako třísměnný. Navržená stavba nevyžaduje žádné demolice objektů ani historických památek.

Stavba se nedotýká PUPFL a nedojde k záboru zemědělské půdy. Při orientačním biologickém průzkumu nebyly nalezeny žádné zvláště chráněné druhy rostlin ani živočichů. Poškození rostlinných druhů, které jsou na seznamu zvláště chráněných nebo kriticky ohrožených druhů se nepředpokládá. Celkově byly vlivy na životní prostředí a na zdraví obyvatel vyhodnoceny jako nízké, zanedbatelné.

Parkoviště u areálu

<u>Ovzduší</u>

Provoz stavebních strojů při výstavbě významně neovlivní imisní situaci. Vytápění je ze stávajícího zdroje na zemní plyn. Nově budou osazeny pouze teplovzdušné plynové agregáty Sahara pro temperování v době mimo provoz. Množství emisí je poměrně nízké, nebude docházet k překračování stanovených imisních limitů.

Doprava

V okolí dojde k mírnému nárůstu dopravy. Celkový vliv dopravy bude podobný jako dosud, akceptovatelný.

Voda

Splaškové a dešťové odpadní vody nebudou záměrem nijak ovlivněny.

Hluk

Při výstavbě i provozu se nepředpokládá negativní vliv na hlukovou situaci zájmového území. Zpracovaná hluková studie potvrdila dodržení hygienických limitů hluku na chráněné venkovní prostory. Stavbu lze z hlediska životního prostředí považovat za akceptovatelnou.

Ostatní

Přístavba nové výrobní haly nebude negativně ovlivňovat prvky systému územní stability ani významné krajinné prvky. V zájmovém území nejsou registrovány druhy rostlin a živočichů chráněných a zvláště chráněných podle vyhlášky MŽP č. 395/1992 Sb.

Z hlediska životního prostředí nebyly v zájmovém území zjištěny skutečnosti, které by jednoznačně bránily v realizaci navržené přístavby výrobní a skladové haly.

Datum zpracování oznámení : 5. října 2007

Zpracovatel :

Ing. Vladimír Křivka
Doudlevecká 22, 301 00 Plzeň
Tel.fax. 377 237 560
E-mail : krivka@top.cz
IČO 12844039

Oprávnění odborné způsobilosti č.j. 17 322/4745/OEP/92 ze dne 6.4.1993, prodloužení autorizace č.j. 31291/ENV/06 ze dne 12.5.2006. Živnostenský list čj. 863/96, 340500-46339 ze dne 10.4.1996 na předmět podnikání : Posuzování vlivů na životní prostředí

H. PŘÍLOHY

H.1. Vyjádření stavebního úřadu

Městský úřad Tachov

Rokycanova 1, 347 01 Tachov

Ing. Vladimír Křivka
Doudlevecká 495/22
301 Plzeň

VÁŠ DOPIS ZN./ZE DNE	NAŠE ZNAČKA	VYŘIZUJE/LINKA	TACHOV
	1657//2007-OÚPRR	Klostermann/132 OÚPRR	2007-09-21

Stanovisko k záměru „Přístavba výrobní haly Key Plastics Czech spol. s r.o." v k.ú. Vítkov

K Vaší žádosti ze dne 12. 9. 2007, jako příslušný úřad územního plánování podle § 6 odst. 1 zákona č. 183/2006 Sb. o územním plánování a stavebním řádu (stavební zákon), sdělujeme, že záměr na přístavbu výrobní haly Key Plastics spol. s r.o., na pozemku par.č. 252/8, k.ú. Vítkov u Tachova, je v souladu se záměry územního plánování ve městě Tachov podle platného územního plánu sídelního útvaru Tachov, schváleného zastupitelstvem města dne 26. 2. 1992 a jeho následných změn.
V daném případě se jedná o dostavbu stávajícího areálu, v hranicích stávajícího oplocení, kterou se nemění podmínky v bezprostředním okolí.

MĚSTSKÝ ÚŘAD
odbor územního plánování
a regionálního rozvoje
v Tachově PSČ 347 01 1

Josef Klostermann
oprávněná úřední osoba
odboru územního plánování a regionálního rozvoje

Telefon: Fax: 374 703 111 **IČ:** 374 722 381 00260231 **příjmový účet: KB Tachov 2688980287/0100** **výdajový účet: KB Tachov 2688970257/0100** **e-mail: josef.klostermann@tachov-mesto.cz** **Úřední hodiny: Po: 7.00-17.00 St: 7.00-17.00**

H.2. Stavební situace

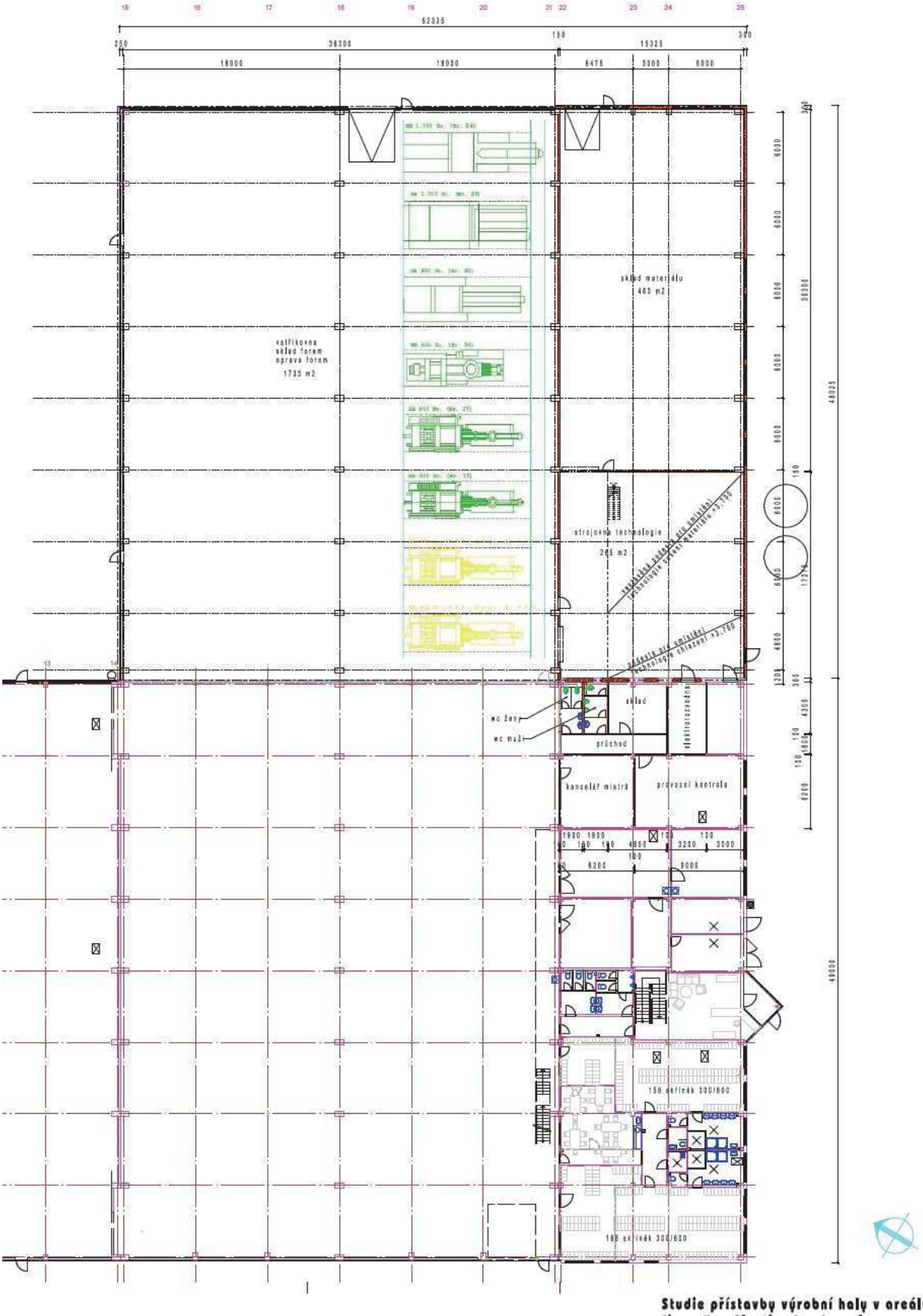

Studie přístavby výrobní haly v areálu firmy Key Plastics Czech spol. s r.o.
půdorys, měřítko 1:200, datum 08/2007

H.3. Situace přístavby

H.4. Pohledy

H.5. Perspektiva

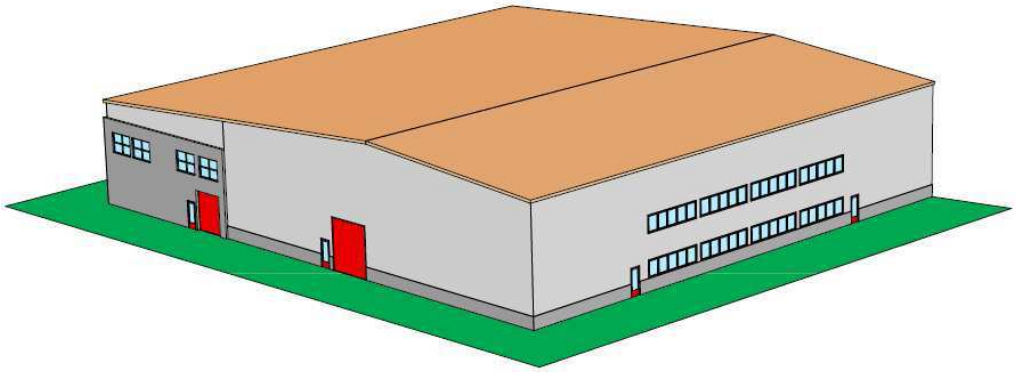

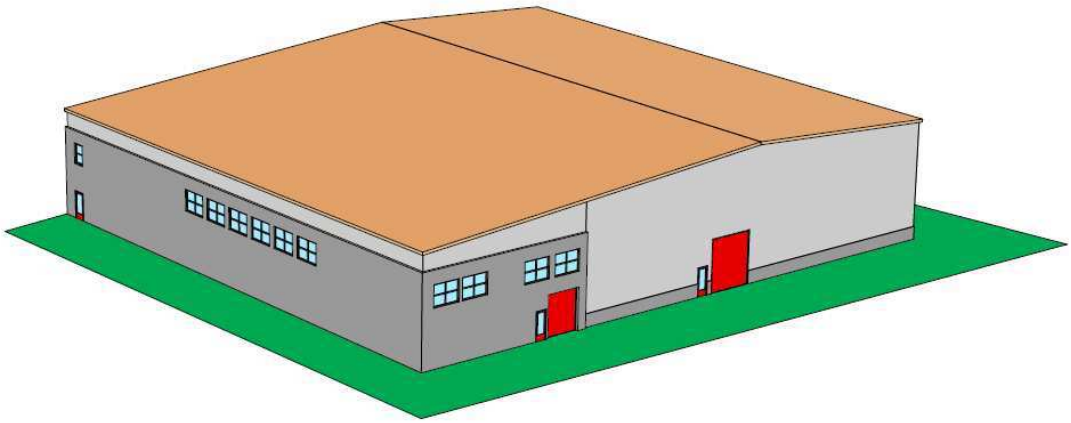

H.6. Letecká situace areálu

H.7. Hluková studie