

Příloha H.2.3

Výpisy z Katastrů nemovitostí (<https://www.ikatastr.cz/>) pro ČOV Nymburk

Vlastnické právo je všem pozemkům má Město Nymburk, Náměstí Přemyslovců 163/20, 28802 Nymburk

Informace o pozemku

Parcelní číslo:	955/4
Obec:	Nymburk [537004]
Katastrální území:	Nymburk [708232]
Číslo LV:	2835
Výměra [m ²]:	3474
Typ parcely:	Parcela katastru nemovitostí
Mapový list:	DKM
Určení výměry:	Ze souřadnic v S-JTSK
Způsob využití:	ostatní komunikace
Druh pozemku:	ostatní plocha



Sousední parcely

Vlastníci, jiní oprávnění

Vlastnické právo	Podíl
Město Nymburk, Náměstí Přemyslovců 163/20, 28802 Nymburk	

Informace o pozemku

Parcelní číslo:	955/2
Obec:	Nymburk [537004]
Katastrální území:	Nymburk [708232]
Číslo LV:	2835
Výměra [m ²]:	11052
Typ parcely:	Parcela katastru nemovitostí
Mapový list:	DKM
Určení výměry:	Ze souřadnic v S-JTSK
Způsob využití:	jiná plocha
Druh pozemku:	ostatní plocha



Sousední parcely

Vlastníci, jiní oprávnění

Vlastnické právo	Podíl
Město Nymburk, Náměstí Přemyslovců 163/20, 28802 Nymburk	

Informace o pozemku

Parcelní číslo:	st. 4101
Obec:	Nymburk [537004]
Katastrální území:	Nymburk [708232]
Číslo LV:	2835
Výměra [m ²]:	301
Typ parcely:	Parcela katastru nemovitostí
Mapový list:	DKM
Určení výměry:	Ze souřadnic v S-JTSK
Druh pozemku:	zastavěná plocha a nádvoří
Stavba na pozemku:	bez čp / č. ev. stavba technického vybavení



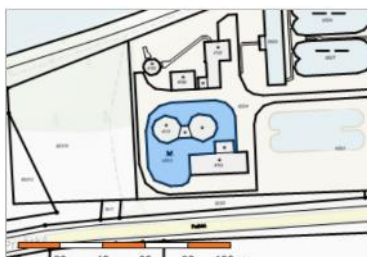
Sousední parcely

Vlastníci, jiní oprávnění

Vlastnické právo	Podíl
Město Nymburk, Náměstí Přemyslovců 163/20, 28802 Nymburk	

Informace o pozemku

Parcelní číslo:	955/3
Obec:	Nymburk [537004]
Katastrální území:	Nymburk [708232]
Číslo LV:	2835
Výměra [m ²]:	940
Typ parcely:	Parcela katastru nemovitostí
Mapový list:	DKM
Určení výměry:	Ze souřadnic v S-JTSK
Způsob využití:	zeleň
Druh pozemku:	ostatní plocha



Sousední parcely

Vlastníci, jiní oprávnění

Vlastnické právo	Podíl
Město Nymburk, Náměstí Přemyslovců 163/20, 28802 Nymburk	

Informace o pozemku

Parcelní číslo:	st. 4102
Obec:	Nymburk [537004]
Katastrální území:	Nymburk [708232]
Číslo LV:	2835
Výměra [m ²]:	329
Typ parcely:	Parcela katastru nemovitostí
Mapový list:	DKM
Určení výměry:	Ze souřadnic v S-JTSK
Druh pozemku:	zastavěná plocha a nádvoří
Stavba na pozemku:	bez čp / č. ev., stavba technického vybavení



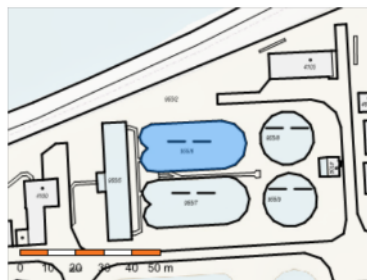
Sousední parcely

Vlastníci, jiní oprávnění

Vlastnické právo	Podíl
Město Nymburk, Náměstí Přemyslovců 163/20, 28802 Nymburk	

Informace o pozemku

Parcelní číslo:	955/6
Obec:	Nymburk [537004]
Katastrální území:	Nymburk [708232]
Číslo LV:	2835
Výměra [m ²]:	587
Typ parcely:	Parcela katastru nemovitostí
Mapový list:	DKM
Určení výměry:	Ze souřadnic v S-JTSK
Způsob využití:	vodní nádrž umělá
Druh pozemku:	vodní plocha



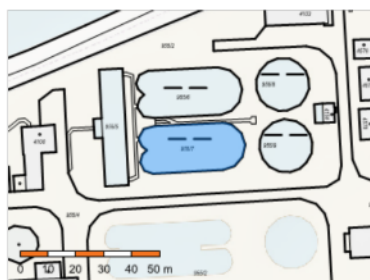
Sousední parcely

Vlastníci, jiní oprávnění

Vlastnické právo	Podíl
Město Nymburk, Náměstí Přemyslovců 163/20, 28802 Nymburk	

Informace o pozemku

Parcelní číslo:	955/7
Obec:	Nymburk [537004]
Katastrální území:	Nymburk [708232]
Číslo LV:	2835
Výměra [m ²]:	588
Typ parcely:	Parcela katastru nemovitostí
Mapový list:	DKM
Určení výměry:	Ze souřadnic v S-JTSK
Způsob využití:	vodní nádrž umělá
Druh pozemku:	vodní plocha



Sousední parcely

Vlastníci, jiní oprávnění

Vlastnické právo	Podíl
Město Nymburk, Náměstí Přemyslovců 163/20, 28802 Nymburk	

Informace o pozemku

Parcelní číslo:	955/8
Obec:	Nymburk [537004]
Katastrální území:	Nymburk [708232]
Číslo LV:	2835
Výměra [m ²]:	277
Typ parcely:	Parcela katastru nemovitostí
Mapový list:	DKM
Určení výměry:	Ze souřadnic v S-JTSK
Způsob využití:	vodní nádrž umělá
Druh pozemku:	vodní plocha



Sousední parcely

Vlastníci, jiní oprávnění

Vlastnické právo	Podíl
Město Nymburk, Náměstí Přemyslovců 163/20, 28802 Nymburk	

Informace o pozemku

Parcelní číslo:	955/9
Obec:	Nymburk [537004]
Katastrální území:	Nymburk [708232]
Číslo LV:	2835
Výměra [m²]:	278
Typ parcely:	Parcela katastru nemovitostí
Mapový list:	DKM
Určení výměry:	Ze souřadnic v S-JTSK
Způsob využití:	vodní nádrž umělá
Druh pozemku:	vodní plocha



Sousední parcely

Vlastníci, jiní oprávnění

Vlastnické právo	Podíl
Město Nymburk, Náměstí Přemyslovců 163/20, 28802 Nymburk	

Informace o pozemku

Parcelní číslo:	955/10
Obec:	Nymburk [537004]
Katastrální území:	Nymburk [708232]
Číslo LV:	2835
Výměra [m²]:	520
Typ parcely:	Parcela katastru nemovitostí
Mapový list:	DKM
Určení výměry:	Ze souřadnic v S-JTSK
Způsob využití:	zeleň
Druh pozemku:	ostatní plocha



Sousední parcely

Vlastníci, jiní oprávnění

Vlastnické právo	Podíl
Město Nymburk, Náměstí Přemyslovců 163/20, 28802 Nymburk	

Snímky pořízeny 19.2.2026