










KOORDINAČNÍ SITUAČNÍ VÝKRES - LEGENDA

HRANICE:






-  HRANICE PARCEL (K.Ú. KRALUPY NAD VLTAVOU)
-  HRANICE PARCEL SLUČKOVANÝCH
-  PARCELNÍ ČÍSLA (K.Ú. KRALUPY NAD VLTAVOU)
-  PARCELNÍ ČÍSLA DOTČENÁ STAVBOU (K.Ú. KRALUPY NAD VLTAVOU)
-  HRANICE ŘEŠENÉHO ÚZEMÍ
-  HRANICE ŘEŠENÝCH POZEMKŮ V MAJETKU INVESTORA
-  HRANICE TRVALÉHO ZÁBORU NA CIZÍM POZEMKU
-  HRANICE DOČASNÉHO ZÁBORU NA CIZÍM POZEMKU
-  ROZHRANÍ ETAP

OBJEKTY:








STÁVAJÍCÍ OBJEKTY:

-  STÁVAJÍCÍ OBJEKTY OKOLNÍ

OBJEKTY POVOLENÉ V RÁMCI JINÝCH ŘÍZENÍ:



-  POVOLENÉ OBJEKTY – 7. NADZEMNÍ PODLAŽÍ
-  POVOLENÉ OBJEKTY – 6. NADZEMNÍ PODLAŽÍ
-  POVOLENÉ OBJEKTY – 1. NADZEMNÍ PODLAŽÍ
-  POVOLENÉ OPLOCENÍ – ZEĎ
-  POVOLENÉ OPLOCENÍ – PLOT

NAVRHOVANÉ OBJEKTY:



-  NAVRHOVANÉ OBJEKTY – 7. NADZEMNÍ PODLAŽÍ
-  NAVRHOVANÉ OBJEKTY – 6. NADZEMNÍ PODLAŽÍ
-  NAVRHOVANÉ OBJEKTY – 1. NADZEMNÍ PODLAŽÍ
-  NAVRHOVANÉ OBJEKTY – SUTERÉN
-  ZAHRADNÍ PERGOLA
-  NAVRHOVANÉ ZDĚNÉ OPLOCENÍ
-  NAVRHOVANÝ PLOT S PODEZDÍVKOU

KOMUNIKACE, POVRCHY:



STÁVAJÍCÍ KOMUNIKACE, POVRCHY:

-  STÁVAJÍCÍ KOMUNIKACE POJÍŽDĚNÉ – BEZ ROZLIŠENÍ POVRCHU
-  STÁVAJÍCÍ KOMUNIKACE POCHOZÍ – BEZ ROZLIŠENÍ POVRCHU

POVOLENÉ KOMUNIKACE, POVRCHY V RÁMCI JINÝCH ŘÍZENÍ:



-  POVOLENÉ KOMUNIKACE POJÍŽDNÉ – BEZ ROZLIŠENÍ POVRCHU
-  POVOLENÉ KOMUNIKACE POCHOZÍ – BEZ ROZLIŠENÍ POVRCHU

NAVRHOVANÉ KOMUNIKACE, POVRCHY:

-  NAVRHOVANÉ KOMUNIKACE POJÍŽDĚNÉ – BEZ ROZLIŠENÍ POVRCHU
-  NAVRHOVANÉ KOMUNIKACE POCHOZÍ – BEZ ROZLIŠENÍ POVRCHU

ZELEŇ:

STÁVAJÍCÍ ZELEŇ:

-  STÁVAJÍCÍ ROSTLINNÝ POROST
-  STÁVAJÍCÍ STROM


POVOLENÁ ZELEŇ V RÁMCI JINÝCH ŘÍZENÍ:

-  POVOLENÝ STROM

NAVRHOVANÁ ZELEŇ:



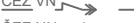

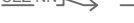







-  NAVRHOVANÝ STROM
-  NAVRHOVANÁ POPÍNAVKA






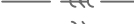


VÝŠKY, ZNAČKY:

-  PROJEKTOVANÉ VJEZDY A VSTUPY
-  1. FÁZE VJEZDY A VSTUPY
-  DOPRAVNÍ ZNAČKY





STÁVAJÍCÍ INŽENÝRSKÉ SÍTĚ

STÁVAJÍCÍ INŽENÝRSKÉ SÍTĚ:















-  SŽDC – VN – PODZEMNÍ VEDENÍ
-  SŽDC – NN – PODZEMNÍ VEDENÍ
-  ČEZ DISTRIBUCE – VN – PODZEMNÍ VEDENÍ
-  ČEZ DISTRIBUCE – NN – NADZEMNÍ VEDENÍ
-  ČEZ DISTRIBUCE – NN – PODZEMNÍ VEDENÍ
-  TECHNICKÉ SLUŽBY MĚSTA KRALUP N/VLT. – VO SLOUP VO
-  KVNNET SERVICES – SDĚLOVACÍ VEDENÍ (OPTICKÉ)
-  CETIN – SDĚLOVACÍ VEDENÍ – NEZAMĚŘENÝ PRŮBĚH
-  CETIN – SDĚLOVACÍ VEDENÍ – NADZEMNÍ VEDENÍ
-  ČD TELEMATIKA – SÍŤ ELEKTRONICKÝCH KOMUNIKACÍ
-  VODAFONE MW SPOJ
-  T-MOBILE MW SPOJ

-  GASNET – PLYNOVOD STL
-  SŽDC – HORKOVOD
-  STŘEDOČESKÉ VODÁRNÝ VODOVOD – ŘADY
-  STŘEDOČESKÉ VODÁRNÝ VODOVOD – PŘÍPOJKY
-  SŽDC – VODOVODNÍ PŘÍPOJKA
-  STŘEDOČESKÉ VODÁRNÝ – KANALIZACE – STOKY
-  NEZNÁMÝ SPRÁVCE – KANALIZACE JEDNOTNÁ
-  SŽDC – KANALIZAČNÍ PŘÍPOJKA




STÁVAJÍCÍ INŽENÝRSKÉ SÍTĚ SOUVISEJÍCÍ S PARKOVACÍM DOMEM:

-  NEZNÁMÝ SPRÁVCE – NN
-  NEZNÁMÝ SPRÁVCE – SDĚLOVACÍ VEDENÍ
-  NEZNÁMÝ SPRÁVCE – VODOVOD
-  NEZNÁMÝ SPRÁVCE – KANALIZACE







INŽENÝRSKÉ SÍTĚ POVOLENÉ V RÁMCI JINÉHO ŘÍZENÍ – 1. FÁZE REZIDENCE NAD VLTAVOU:

-  ČEZ DISTRIBUCE – VN
-  ČEZ DISTRIBUCE/AREÁLOVÉ ROZVODY – NN
-  ČEZ DISTRIBUCE/AREÁLOVÉ ROZVODY – NN – SKUTEČNÉ PROVEDENÍ
-  AREÁLOVÉ ROZVODY – ELM KABELY
-  AREÁLOVÉ ROZVODY – PŘÍPRAVA ELM
-  TECHNICKÉ SLUŽBY M. KRALUPY N/VLT. – VO
-  VODAFONE – SDĚLOVACÍ VEDENÍ
-  TAMERO INVEST – HORKOVOD
-  TAMERO INVEST – NN
-  STŘEDOČESKÉ VODÁRNÝ/AREÁLOVÉ ROZVODY – VODOVOD – ŘADY, PŘÍPOJKY
-  STŘEDOČESKÉ VODÁRNÝ/AREÁLOVÉ ROZVODY – KANALIZACE DĚŠŮVÁ – STOKY, PŘÍPOJKY
-  STŘEDOČESKÉ VODÁRNÝ/AREÁLOVÉ ROZVODY – KANALIZACE SPLAŠKOVÁ – STOKY, PŘÍPOJKY
-  DRENÁŽ KOMUNIKACÍ
-  CHRÁNIČKY






INŽENÝRSKÉ SÍTĚ POVOLENÉ V RÁMCI JINÉHO ŘÍZENÍ – MATEŘSKÁ ŠKOLKA:

-  ČEZ DISTRIBUCE – NN
-  STŘEDOČESKÉ VODÁRNÝ – VODOVOD
-  STŘEDOČESKÉ VODÁRNÝ/AREÁLOVÉ ROZVODY – KANALIZACE

INŽENÝRSKÉ SÍTĚ POVOLENÉ V RÁMCI JINÉHO ŘÍZENÍ – NÁDRAŽNÍ ULICE:











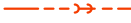



-  ČEZ DISTRIBUCE – NN
-  ČEZ DISTRIBUCE – VN
-  CETIN – SDĚLOVACÍ VEDENÍ
-  TECHNICKÉ SLUŽBY M. KRALUPY N/VLT. – VO
-  STŘEDOČESKÉ VODÁRNÝ – VODOVOD
-  STŘEDOČESKÉ VODÁRNÝ – KANALIZACE

POVRCHOVÉ ZNAKY







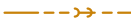



-  CHRÁNIČKA, ROZVODNÁ SKŘIŇ
-  ŠOUPĚ, HLAVNÍ UZÁVĚR PLYNU
-  ULIČNÍ VPUSŤ
-  ŠOUPĚ, PODZEMNÍ HYDRANT
-  POVRCHOVÉ ZNAKY BEZ URČENÍ

NAVRHOVANÉ INŽENÝRSKÉ SÍTĚ

NOVĚ NAVRHOVANÉ INŽENÝRSKÉ SÍTĚ

-  ČEZ DISTRIBUCE – VN
-  ČEZ DISTRIBUCE – NN
-  ROZVODNÁ SKŘIŇ
-  VODAFONE – SDĚLOVACÍ VEDENÍ OPTICKÉ
-  ÚČASTNICKÝ ROZVADĚČ
-  TAMERO INVEST – HORKOVOD – PŘÍPOJKA
-  STŘEDOČESKÉ VODÁRNÝ – KANALIZACE DĚŠŮVÁ – STOKA
-  STŘEDOČESKÉ VODÁRNÝ – KANALIZACE DĚŠŮVÁ – PŘÍPOJKA
-  PODZEMNÍ RETENČNÍ OBJEKT
-  STŘEDOČESKÉ VODÁRNÝ – KANALIZACE SPLAŠKOVÁ – STOKA
-  STŘEDOČESKÉ VODÁRNÝ – KANALIZACE SPLAŠKOVÁ – PŘÍPOJKA
-  STŘEDOČESKÉ VODÁRNÝ – VODOVOD – PŘÍPOJKA
-  SLOUP VO
-  TECHNICKÉ SLUŽBY MĚSTA KRALUPY NAD/VLTAVOU – VO

NOVĚ NAVRHOVANÉ AREÁLOVÉ INŽENÝRSKÉ SÍTĚ

-  AREÁLOVÉ ROZVODY – NN
-  AREÁLOVÉ ROZVODY – PŘÍPRAVA ELM
-  AREÁLOVÉ ROZVODY – SDĚLOVACÍ VEDENÍ
-  AREÁLOVÉ ROZVODY – KANALIZACE DĚŠŮVÁ
-  POVRCHOVÝ RETENČNÍ OBJEKT
-  PODZEMNÍ AKUMULAČNÍ NÁDRŽ
-  AREÁLOVÉ ROZVODY – KANALIZACE TLAKOVÁ
-  AREÁLOVÉ ROZVODY – KANALIZACE SPLAŠKOVÁ
-  DRENÁŽ HŘIŠTĚ, DRENÁŽ KOMUNIKACÍ
-  AREÁLOVÉ ROZVODY – VODOVOD