Příloha H.VI

Analýza viditelnosti a vizualizace záměru

DATA System s.r.o.

Geo Vision s.r.o.

Příloha 1: Kartogram viditelnosti

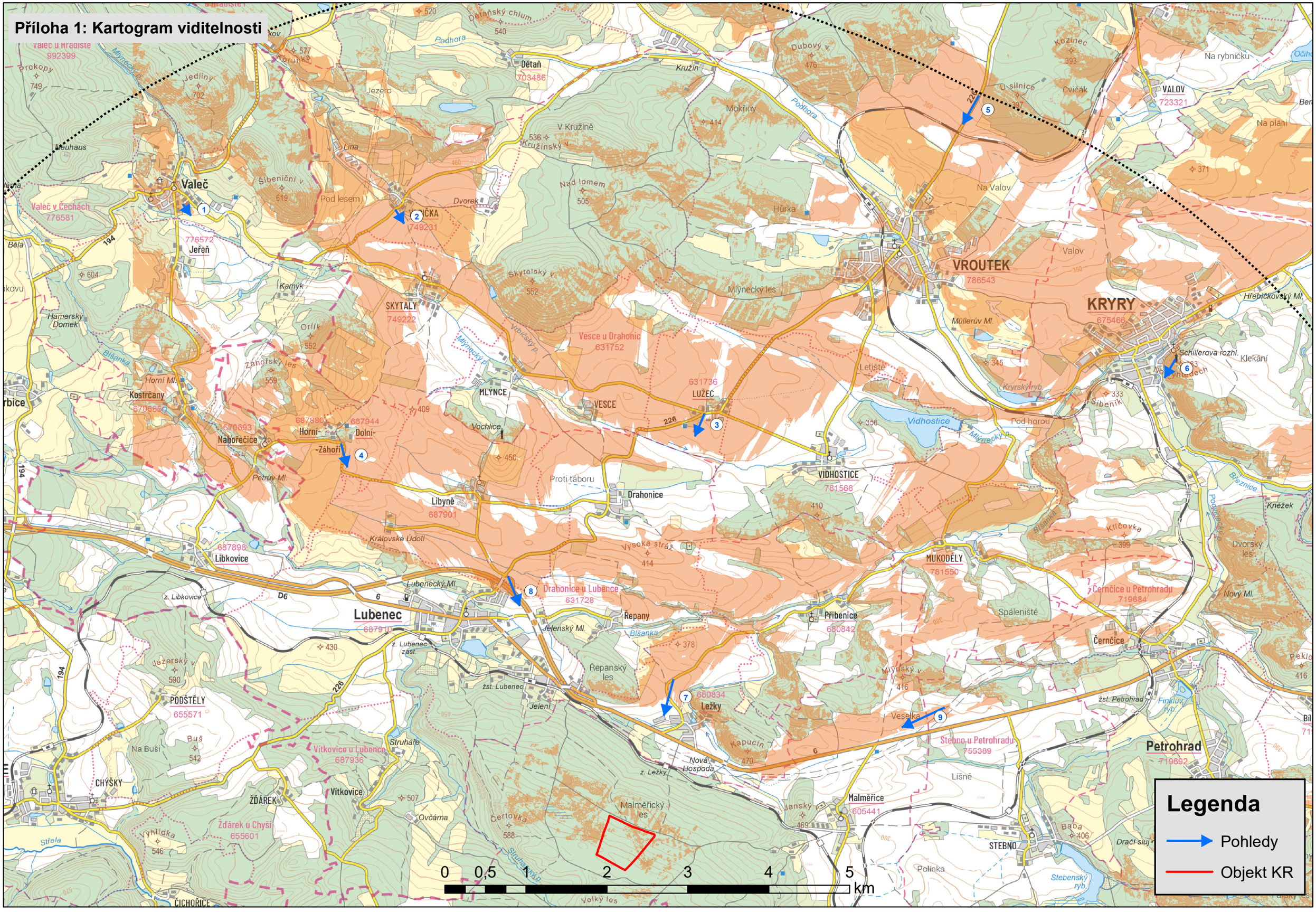



Vizualizace 1: Pohled na lokalitu záměru ze stanoviště č.1 – okraje zástavby sídelního útvaru Valeč. Otvírka lomu Malměřice na vzdáleném horizontu krajinné scény je v tomto pohledu překryta hřebenem Záhořského lesa s vrcholem Orlík ve středu krajinné scény.



Vizualizace 2: Pohled na lokalitu záměru ze stanoviště č.2 – okraje zástavby sídelního útvaru Vrbička. Otvírka lomu Malměřice na vzdáleném horizontu krajinné scény v tomto pohledu nevytvoří novou dominantu krajinné scény (nevystoupí nad horizont vzdálené kulisy) projeví se pouze barevnou změnou, kterou nezasvěcený pozorovatel neodliší od paseky v lese.



Vizualizace 3: Pohled na lokalitu záměru ze stanoviště č.3– okraje zástavby sídelního útvaru Lužec. Otvírka lomu Malměřice na vzdáleném horizontu krajinné scény v tomto pohledu nevytvoří novou dominantu krajinné scény (nevystoupí nad horizont vzdálené kulisy) projeví se pouze barevnou změnou, kterou nezasvěcený pozorovatel neodliší od paseky v lese.



Vizualizace 4: Pohled na lokalitu záměru ze stanoviště č.4 – okraje zástavby sídelního útvaru Horní Záhoří. Otvírka lomu Malměřice na vzdáleném horizontu krajinné scény v tomto pohledu nevytvoří novou dominantu krajinné scény (nevystoupí nad horizont vzdálené kulisy) projeví se pouze barevnou změnou těsně pod horizontem vzdálené kulisy tvořené lesním porostem.



Vizualizace 5: Pohled na lokalitu záměru ze stanoviště č.5 – silnice mezi Vroutkem a Podbořany. Ze vzdálenosti cca 11 km, již není nezasvěcený pozorovatel schopen v krajinné scéně otvírku lomu identifikovat.



Vizualizace 6: Pohled na lokalitu záměru ze stanoviště č.6 – místa u Schillerovy rozhledny v Kryrech. Lokalita záměru je v tomto pohledu zakryta terénních elevací mezi Mukoděly a Vidhosticemi.



Vizualizace 7: Pohled na lokalitu záměru ze stanoviště č.7 – silnice Ležky – Přiběnice. Lokalita záměru je v tomto pohledu zakryta tvarem svahu Malměřického lesa a není viditelná.



Vizualizace 8: Pohled na lokalitu záměru ze stanoviště č.8 – dálnice D6 u Lubence. Lokaita záměru je v tomto pohledu zakryta tvarem svahu Malměřického lesa a není viditelná.



Vizualizace 9: Pohled na lokalitu záměru ze stanoviště č.9 – polní cesty SV od Malměřic. Lokalita záměru je v tomto pohledu překryta představenou kulisou Jánského vrchu u Malměřic a není viditelná.