Příloha H.V.

Podélné profily

Autor: DATA System s.r.o.



Řepanský les
žst. Lubenec
Jelení
Ležky
680834
Mlýnský v.
416
Veselka
Kapucín
470
Nová Hospoda
z. Ležky
Struhaře
687936
Vítkovice
507
Ovčárna
Malměřický les
Malměřice
605441
Janský v.
469
Čertovka
588
Struhařský p.
Velký les
592
V jahodí
Jelení skok
566
žst. Blatno u Jesenice
Blatno
Kračín
767077
599
Nad Drůbežárnou
U Křížku
Tiský p.
A
A´
B
B´
C
C´

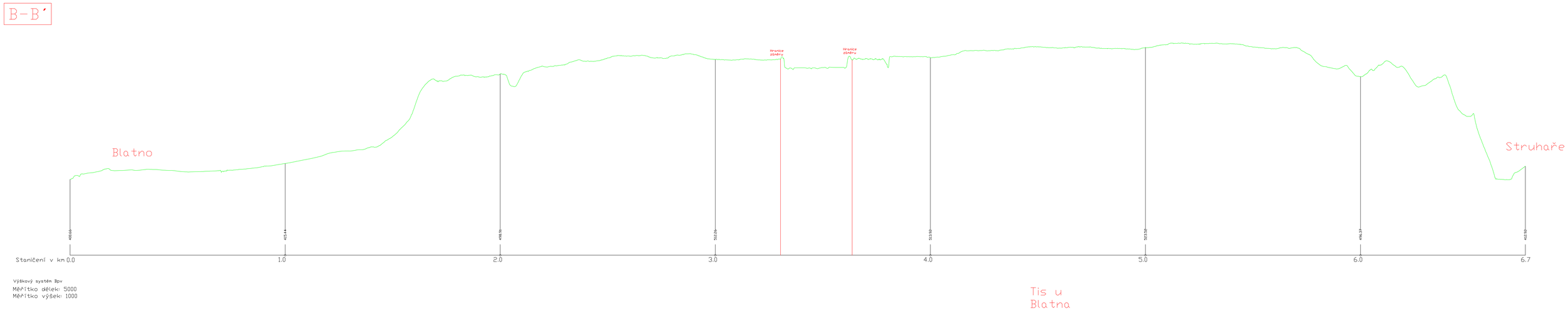
B-B´
Blatno
Struhaře
Hranice záměru
Hranice záměru
Staničení v km
0.0
1.0
2.0
3.0
4.0
5.0
6.0
6.7
Výškový systém Bpv
Měřítko délek: 5000
Měřítko výšek: 1000

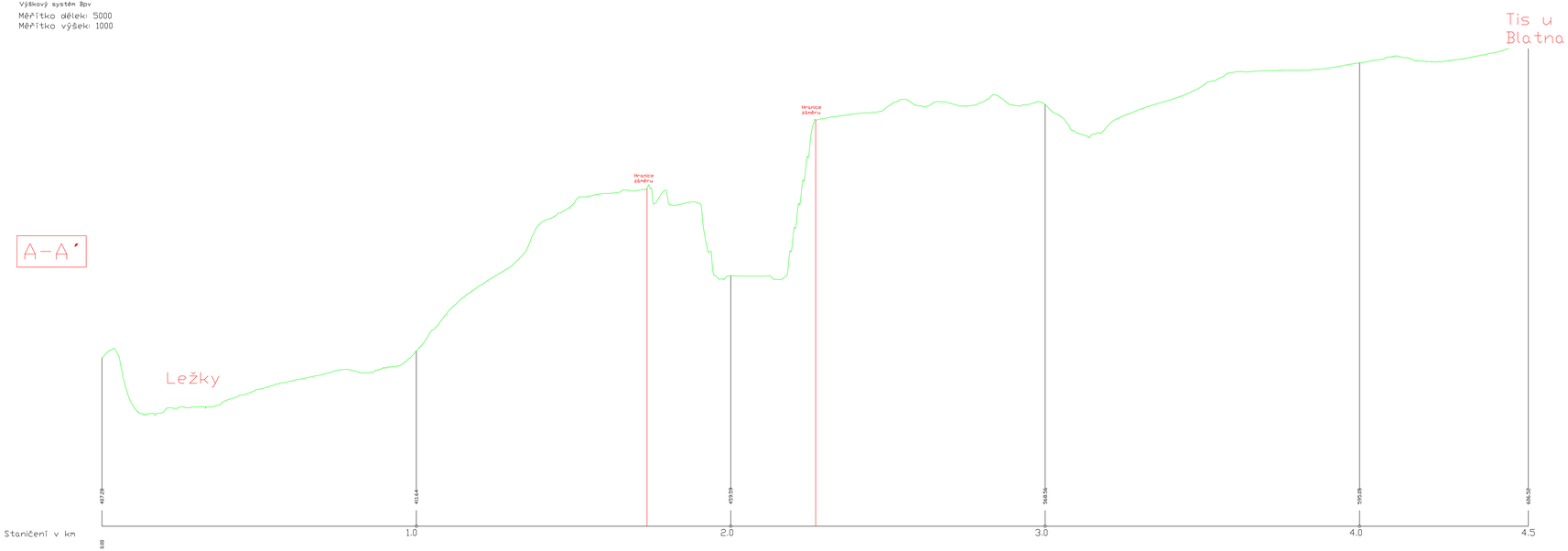
A-A´
Ležky
Tis u Blatna
Hranice záměru
Hranice záměru
Staničení v km
1.0
2.0
3.0
4.0
4.5
Měřítko délek: 5000
Měřítko výšek: 1000

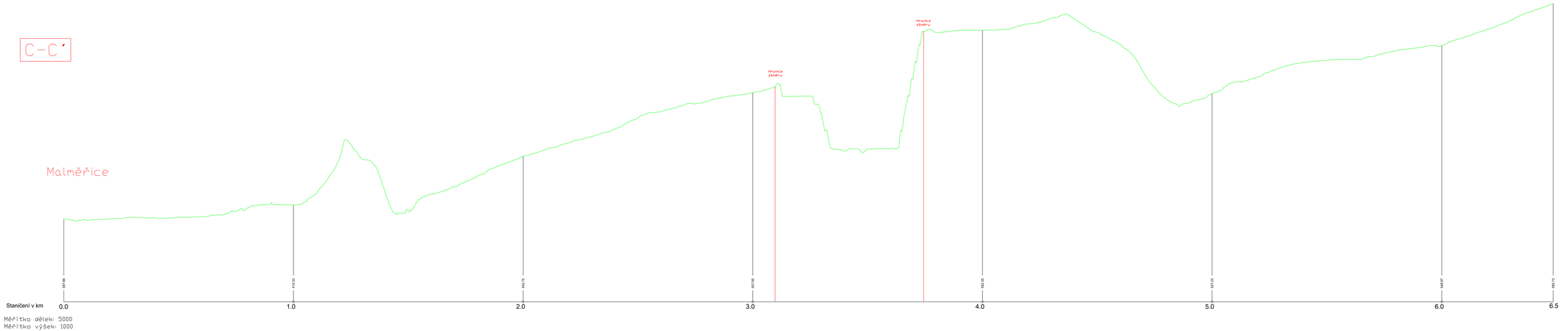
C-C´
Malměřice
Hranice zóny
Hranice zóny
Staničení v km
0.0
1.0
2.0
3.0
4.0
5.0
6.0
6.5
Měřítko délek: 5000
Měřítko výšek: 1000