
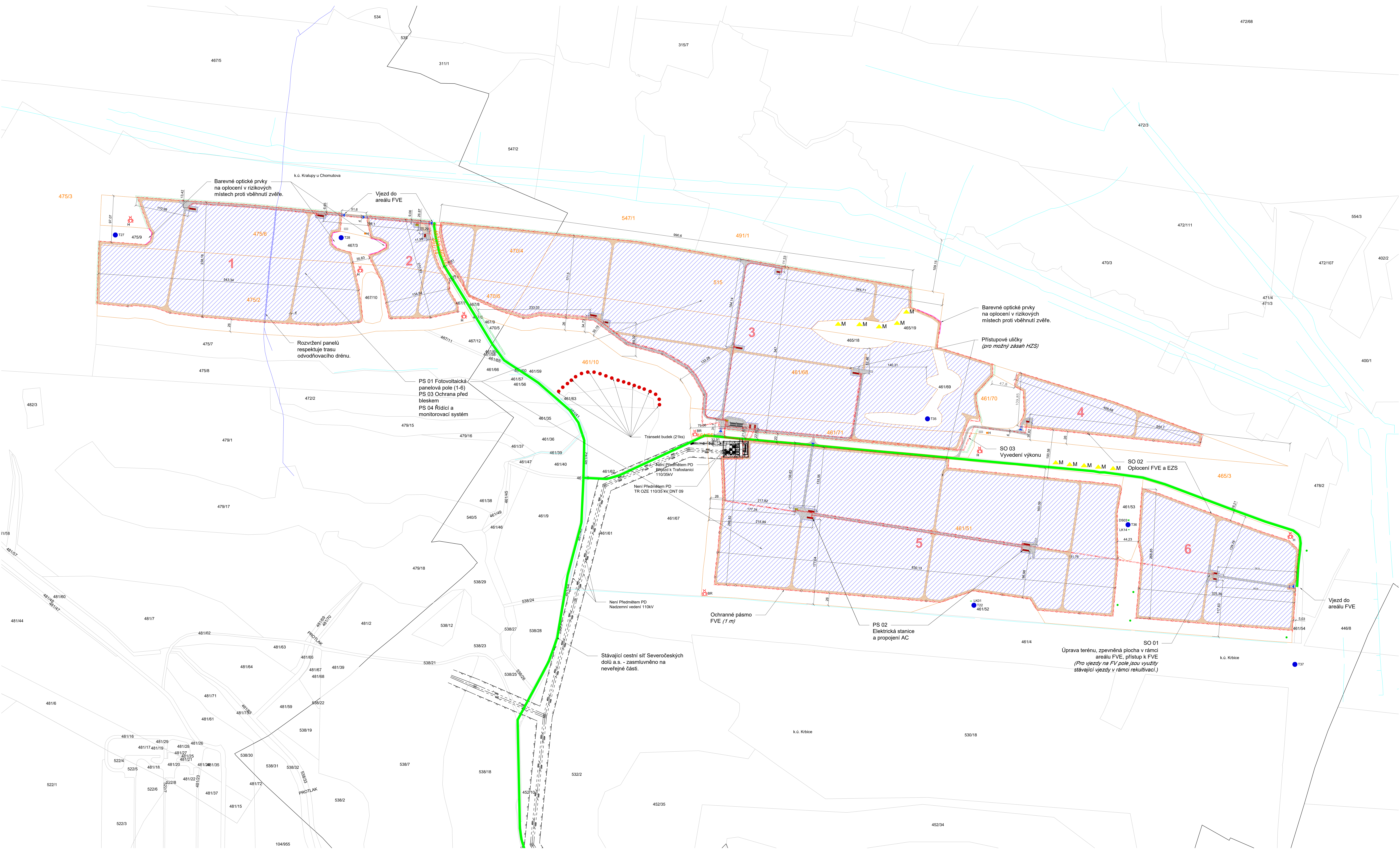


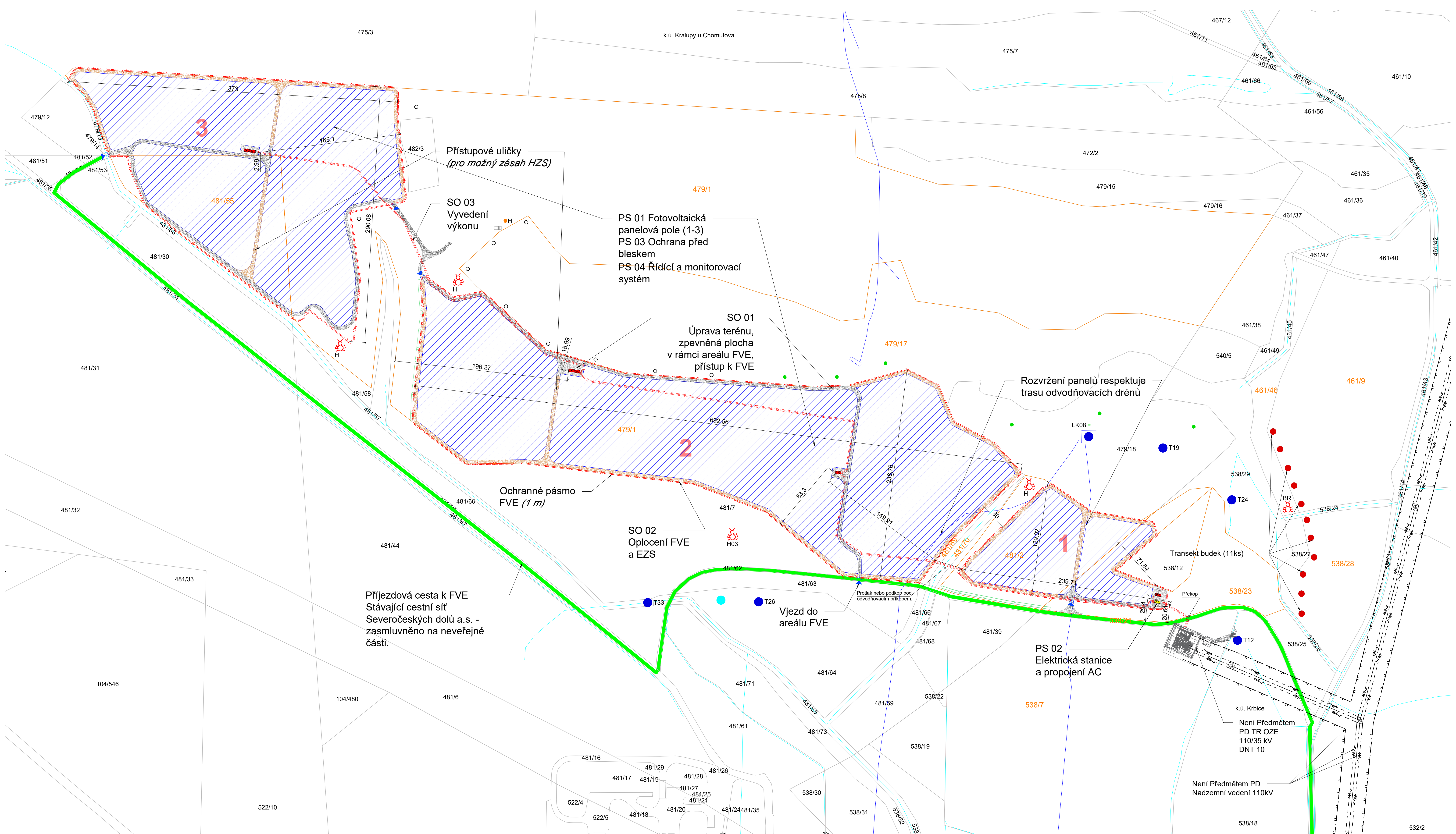
Vypracoval:	Schválil:	 ČEZ Obnovitelné zdroje, s.r.o. Duhoňv 144/2, Praha 4 - Michle Praha 4 - Michle 140 00
Iveta Šubová	Jolana Hejrová	
Investor: ČEZ, a.s., Duhoňv 144/2, Praha 4 - Michle		
Název stavby: <div>FVE DNT 05</div>		
Datum: 04/2026		
Typová dokumentace: DSP		
Měřítko: 1:2000		
Formát: A3		
Revize: 0		
Číslo stavby: 010720		
Znač. výkresu: P-01		
C.3		
Objekt (SO), provádění cizí (PO): <div>FVE DNT 05</div>		
Obsah výkresu: Koordinátní situační výkres		



- Legenda**
- Katastrální mapa
 - Fotovoltaické pole
 - Hranice dotčených pozemků
 - Oplocení FVE navržené
 - Vjezd do areálu FVE
 - Ochranné pásmo FVE navržené
 - Obtížná a manipulační plocha - nezpevněná
 - Manipulační stávková plocha - zpevněná
 - Přístupová zpevněná komunikace před BESS - stávková
 - Elektrická stanice a propojení AC
 - Stanice pro kompenzaci jalového výkonu
 - Podzemní vedení vn - navržené
 - OP podzemního vedení vn - navržené
 - Přístupové cesty - smluvně zajištěná neveřejná část
 - OP nadzemního vedení vn (není předmětem PD)
 - Nadzemní vedení vn (není předmětem PD)
 - Osa nadzemního vedení vn (není předmětem PD)
 - Odvodňovací příkop - síť SD
 - Odvodňovací dren - síť SD
 - Podzemní bod nadzemního vedení vn (není předmětem PD)

- Kompenzační opatření**
- LK - Ležící kmen - opatření v rámci rekultivace SD
 - T - Tuhá - opatření v rámci rekultivace SD
 - DS - Dřevní strom - opatření v rámci rekultivace SD
 - M - Mchýs - opatření v rámci rekultivace SD
 - S - Solter - opatření v rámci rekultivace SD
 - Výstražné označení rizikových míst oplocení

Vypracoval:	Schválil:		ČEZ Obnovitelné zdroje, s.r.o. Duňová 1444/2 Praha 4 - Michle 1444/2
Iveta Suková	Jiří Hejma		
Investor:	ČEZ, a.s., Duňová 1444/2, Praha 4 – Michle	Datum:	04/2026
Název stavby:	FVE DNT 09	Stupeň dokumentace:	DSP
Objekt (SD), provozní celek (PC):	FVE DNT 09	Mřížka:	1:2000
Období výkresu:	Koordináční situační výkres	Formát:	A0
		Číslo stavek:	P101705
		Číslo výkresu:	Paré
		C.3	





Legenda


- Katastrální mapa
- Fotovoltaické pole
- Hranice dotčených pozemků
- Oplocení FVE navržené
- Vjezd do areálu
- Ochranné pásmo FVE navržené
- Obslužná a manipulační plocha - nezpevněná
- Manipulační šterková plocha - zpevněná
- Příjezdová zpevněná komunikace - šterková
- Elektrické stanice
- Podzemní vedení vn - navržené
- Přístupové cesty
- OP nadzemního vedení vvn (není předmětem PD)
- Nadzemní vedení vvn (není předmětem PD)
- Osa nadzemního vedení vvn (není předmětem PD)
- Odvodňovací příkop - SD
- Odvodňovací dren - SD
- Podpěrný bod nadzemního vedení vvn (není předmětem PD)


Kompenzační opatření

- LK - Ležící kmen - opatření v rámci rekultivace SD
- T - Tůňka - opatření v rámci rekultivace SD
- Tůňka - nová
- H - Hadníky
- Náhradní výsadba - pás keřů, alej ovocných stromů (bude určeno biologickým dozorem)
- H / BR - Hmyzí domky / Broukovitě
- Suché zidky
- Berlička pro dravce (10ks)
- Budka
- Solitér



Vypracoval:		Schválil:		 ČEZ Obnovitelné zdroje, s.r.o. Duhová 1444/2 Praha 4 - Michle 140 00
Miroslav Fikejz		Miroslav Fikejz		
Investor: ČEZ, a.s., Duhová 1444/2, Praha 4 – Michle				Datum: 04/2026
Název stavby: FVE DNT 10 - I.				Stupeň dokumentace: DSP
				Měřítko: 1:2000
				Formát: A1
				Revize:
				Číslo stavby: P101706
Objekt (SO), provozní celek (PC): FVE DNT 10 – I.				Číslo výkresu: Paré
Obsah výkresu: Koordinální situační výkres				C.3





Legenda

- Katastrální mapa
- Fotovoltaické pole
- Hranice dotčených pozemků
- Oplocení FVE navržené
- Vjezd do areálu FV
- Ochranné pásmo FVE navržené
- Obslužná a manipulační plocha - nezpevněná
- Manipulační šterková plocha - zpevněná
- Přijezdová zpevněná komunikace - šterková
- Elektrická stanice
- Stanice vyvedení výkonu FVE DNT 10 - I. - není součástí PD
- Podzemní vedení vn - navrženo
- Přístupové cesty
- OP nadzemního vedení vvn (není předmětem PD)
- Nadzemní vedení vvn (není předmětem PD)
- Osa nadzemního vedení vvn (není předmětem PD)
- Odvodňovací příkop - SD
- Odvodňovací dren - SD
- Podpěrný bod nadzemního vedení vvn (není předmětem PD)

Kompenzační opatření

- LK - Ležící kmen - opatření v rámci rekultivace SD
- T - Tůňka - opatření v rámci rekultivace SD
- Tůňka - nová
- H - Hadníky
- Náhradní výsadba - pás keřů
- H / BR - Hmyzí domky / Broukovitě
- Suché zídky
- Berlička pro dravce (21ks)
- Budka
- Solitér
- M - Mohyla
- Výstražné označení rizikových míst oplocení

Vypracoval:		Schválil:	 ČEZ Obnovitelné zdroje, s.r.o. Duhová 1444/2 Praha 4 - Michle 140 00	
Iveta Suková		Jakub Hejna		
Investor:	ČEZ, a.s., Duhová 1444/2, Praha 4 – Michle		Datum:	04/2026
Název stavby:	FVE DNT 10 - III.		Stupeň dokumentace:	DSP
			Měřítko:	1:2000
			Formát:	A1
			Revize:	
Objekt (SO), provozní celek (PO):	FVE DNT 10 – III.		Číslo stavby:	P101706
Obsah výkresu:	Koordináční situační výkres		Číslo výkresu:	Poré
			C.3	