



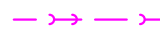



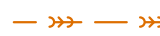




LEGENDA:

-  ZASTŘEŠENÉ A OBESTAVĚNÉ PŘÍJMOVÉ MÍSTO
-  OBRYS STŘECHY
-  HRANICE KATASTRU
-  PLOCHA STÁČECÍHO MÍSTA
-  KANALIZAČNÍ POTRUBÍ DO AREÁLOVÉ KANALIZACE
AREÁLOVÁ KANALIZACE JE NAPOJENA DO HRUBÉHO PŘEDČIŠTĚNÍ NA VSTUPU DO ČOV
-  ODVODNĚNÍ DEZODORAČNÍHO FILTRU
-  NOVÁ DLÁŽDĚNÁ PLOCHA
-  ODVODŇOVACÍ ŽLAB
-  STÁVAJÍCÍ AREÁLOVÁ KANALIZACE



Paré č.:

POPIS ZÁJMOVÉHO ÚZEMÍ:
 - k.ú.: Perknov [637955]
 - obec: Havlíčkův Brod [568414]

S-JTSK		Výškový systém: Bpv	
Zodp. projektant: ING. MARTIN VLČEK		 VAKHB VODOVODY A KANALIZACE HAVLÍČKŮV BROD a.s.	
Vypracoval: ING. MARTIN VLČEK			
Investor: MĚSTO HAVLÍČKŮV BROD HAVLÍČKOVO NÁMĚSTÍ 57, 580 61 HAVLÍČKŮV BROD 2		Zak.číslo:	--
ZASTŘEŠENÍ PŘÍJMOVÉHO MÍSTA ČOV PERKNOV		Stupeň:	STUDIE
		Datum:	03/2024
Obsah: KOORDINAČNÍ SITUAČNÍ VÝKRES – NOVÝ STAV		Formát:	2xA4
		Měřítko:	Č.výkresu: C.2.2
		1:200	

Ověřovací doložka změny datového formátu dokumentu podle § 69a zákona č. 499/2004 Sb.

Změnou datového formátu se nepotvrzuje správnost a pravdivost údajů obsažených v dokumentu a jejich soulad s právními předpisy.
Vstupující dokument nebyl podepsán.

Typ vstupního dokumentu: .PDF

Otisk souboru: 0237CFBAC234B65F5765F4DA1C8153A732575938B1E5D29BBFE0884D696BA78C

Použitý algoritmus: SHA256_SBB 2.16.840.1.101.3.4.2.1

Subjekt, který změnu formátu dokumentu provedl:

Kraj Vysočina, Žižkova 1882/57, 58601 Jihlava, posta@kr-vysocina.cz

Datum vyhotovení ověřovací doložky:

31.10.2024

Jméno a příjmení osoby, která změnu formátu dokumentu provedla:

Škrdlová Zuzana