

**Oznámení záměru,
dle přílohy č. 3 zákona 100/2001 Sb. v platném znění.**

A.

ÚDAJE O OZNAMOVATELI

1. **Obchodní firma** MZE, Zemědělská agentura a pozemkový úřad Kroměříž
2. **IČ** 00020478
3. **Sídlo** Husovo nám. 535/21, 767 01 Kroměříž
4. **Jméno, příjmení, bydliště a telefon oprávněného zástupce oznamovatele:**
Ing. Pavel Tkadlčík, ředitel pozemkového úřadu, tel. 573 315 220

B.

ÚDAJE O ZÁMĚRU

I.

Základní údaje

1. **Název záměru a jeho zařazení podle přílohy č. 1**
Vodohospodářská opatření-retenční nádrž a mokřady M1, M2, M3 včetně biocentra v k.ú. Popovice
zařazení 1.4 – Úprava toku a opatření proti povodním
2. **Kapacita (rozsah) záměru**
Vodohospodářské opatření na ploše 5,55ha tj. mokřady, biocentrum a retenční nádrž o max. objemu 4000 m³ (na ploše 0,45ha)
3. **Umístění záměru (kraj, obec, kat. území)**
Zlínský kraj, Obec Rataje, k.ú. Popovice
4. **Charakter záměru a možnost kumulace s jinými záměry**
Vodohospodářské opatření, jehož účelem je zadržení vody v krajině a ochrana obce před přívalovými dešti.
5. **Zdůvodnění potřeby záměru a jeho umístění, včetně přehledu zvažovaných variant a hlavních důvodů (i z hlediska živ. prostředí) pro jejich výběr, resp. odmítnutí.**
Hlavní funkcí nádrže je zadržení vody v krajině a zvýšení ochrany obce Popovice před povodněmi. Mokřady se stanou významnou součástí navrženého biocentra. V současné době je pozemek bývalé nádrže silně podmáčen a zarostlý náletovými dřevinami.
Umístění je dané schváleným návrhem komplexní pozemkové úpravy, při níž se projednávaly i varianty řešení. Dle § 2 zákona 229/1992 Sb. se pozemkovými úpravami zajišťují i podmínky pro zlepšení životního prostředí, zvýšení ekologické stability krajiny.

6. Stručný popis technického a technologického záměru

SO-01 retenční nádrž je zahlobená nádrž s čelní a pravostrannou homogenní hrází. Koruna hráze bude široká 3,0m, nepojízdná. V čele hráze je umístěn požerák a bezpečnostní přepad.

SO-02 mokřady jsou navrženy v horní části nivy. Mokřady M1 a M3 jsou hloubené (hl. 0-40 cm), se zvlněným dnem. Mokřad M2 bude mít nízkou přehrážku z kúlů pro zadržení vody. Předpokládaná hl. M2 je 10-60 cm.

SO-03 biocentrum o celkové ploše 45 199m². 25 545 m² bude zatravněno, výsadba stromů a keřů bude na výměře 33 130 m².

7. Předpokládaný termín zahájení realizace záměru a jeho dokončení

Předpokládaný termín realizace záměru je dle zajištění finančních prostředků EU. Stavba bude provedena cca do 10 měsíců od zahájení.

8. Výčet územně samosprávných celků

Obec Rataje

9. Výčet navazujících rozhodnutí podle § 10 odst. 4 a správních úřadů, které budou tato rozhodnutí vydávat

Rozhodnutí o povolení stavby dle §15 zákona 254/2000 Sb.

II.

ÚDAJE O VSTUPECH

Zábor půdy pro uvedené opatření je cca 5,5ha. Pro stavbu nádrže bude použita zemina v zátopě. Do retenční nádrže bude zaústěn potok Olšůvka. Využití dalších surovinových a energetických zdrojů se nepředpokládá.

III.

ÚDAJE O VÝSTUPECH

Činností vodohospodářského opatření nebudou vznikat emise a odpadní vody, nehrozí riziko havárií vzhledem k navrženému použití látek a technologií.

C.

ÚDAJE O STAVU ŽIVOTNÍHO PROSTŘEDÍ V DOTČENÉM ÚZEMÍ

1. Výčet nejzávažnějších enviromentálních charakteristik dotčeného území

Nízká ekologická stabilita, vodní eroze.

2. Stručná charakteristika stavu složek životního prostředí v dotčeném území, které budou pravděpodobně významně ovlivněny

Velká část k.ú. obce Popovice patří do kategorie ploch nestabilních, s nízkou ekologickou stabilitou. Jde o plochy zastavěné, zorněné, vodní toky bez břehových porostů a plochy porostlé ruderálními bylinnými společenstvy.

D.

ÚDAJE O VLIVU ZÁMĚRU NA VEŘEJNÉ ZDRAVÍ A NA ŽIVOTNÍ PROSTŘEDÍ

- 1. Charakteristika možných vlivů a odhad jejich velikosti a významnosti (z hlediska pravděpodobnosti, doby trvání, frekvence a vratnosti)**
Vznik nových vodních ploch s možností rozvoje vodních a mokřadních rostlin a živočichů působí příznivě na životní prostředí
- 2. Rozsah vlivů vzhledem k zasaženému území a populaci**
dtto
- 3. Údaje o možných významných nepříznivých vlivech přesahujících státní hranice**
Vodohospodářské opatření nemá nepříznivý vliv přesahující státní hranice.
- 4. Opatření k prevenci, vyloučení, snížení, případně kompenzaci nepříznivých vlivů.**
Retenční nádrž bude vlastníkem stavby udržovaná, především sdružený objekt a těleso hráze.
- 5. Charakteristika nedostatků ve znalostech a neurčitostí, které se vyskytly při specifikaci vlivů**

E.

POROVNÁNÍ VARIANT ŘEŠENÍ ZÁMĚRU (pokud byly předloženy)

Údaje podle kapitol B, C, D, F a G se uvádějí v přímém rozsahu pro každou oznamovatelem předloženou variantu řešení záměru.

F.

DOPLŇUJÍCÍ ÚDAJE

- 1. Mapová a jiná dokumentace týkající se údajů v oznámení**
viz příloha
- 2. Další podstatné informace oznamovatele**

G.

VŠEOBECNÉ SROZUMITELNÉ SHRUTÍ NETECHNICKÉHO CHARAKTERU

Vodohospodářské opatření je navrženo dle schváleného návrhu komplexní pozemkové úpravy v k.ú. Popovice.

V současné době je pozemek v místě nádrže silně podmáčen, zarostlý náletovými rostlinami. Pozemek pro mokřady je zarostlý náletovými dřevinami. Vznik nových vodních ploch s možností rozvoje vodních mokřadních rostlin a živočichů bude příznivě působit na životní prostředí.

H.

PŘÍLOHA

Vyjádření příslušného stavebního úřadu k záměru z hlediska územně plánovací dokumentace

-viz vyjádření Městského úřadu Kroměříž- stavebního úřadu č.j. 02/222/07/Pru ze dne 10.1.2007

-dle §9 odst. 11 zákona 284/1991 b. v platném znění je schválený návrh komplexní pozemkové úpravy závazným podkladem pro územně plánovací dokumentaci

Datum zpracování oznámení: 23.10.2007

Jméno, příjmení, sídlo a telefon zpracovatele oznámení a osob, které se podílely na zpracování oznámení:

Pavλίna Pešáková, Husovo nám. 535/21, 767 01 Kroměříž, tel. 573 315 348

Stanovisko orgánu ochrany přírody, pokud je vyžadováno podle § 45i odst. 1 zákona č. 114/1992 Sb., ve znění zákona č. 218/2004 Sb.

Dle vyjádření Krajského úřadu Zlínského kraje , č.j. KUZL13112/2007 ŽPZE-VU, dle §45i odst. 1 zákona 114/1992 Sb. výstavba vodní nádrže a mokřadů nemůže mít významný vliv na žádnou evropsky významnou lokalitu nebo ptačí oblast (Natura 2000)

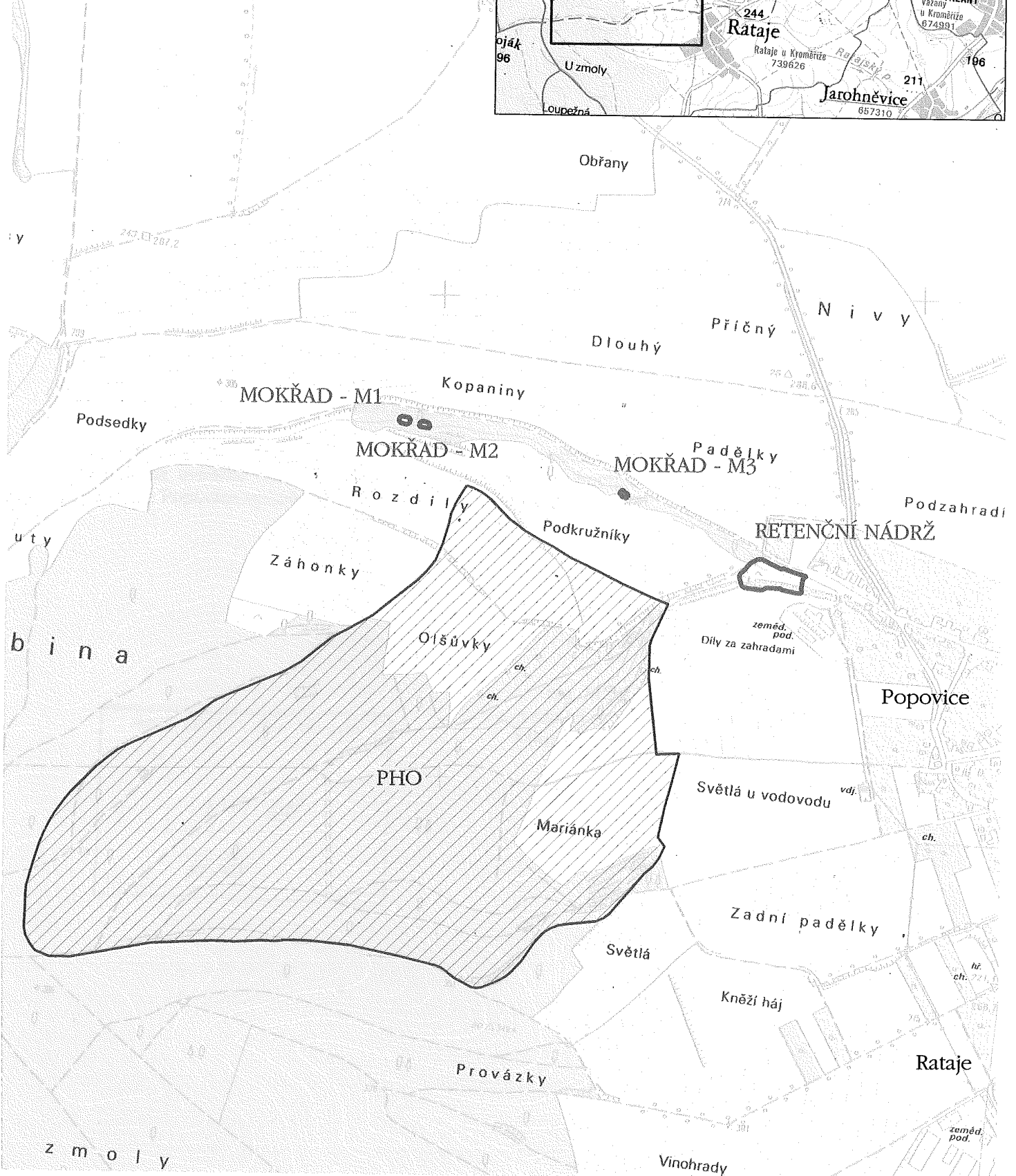
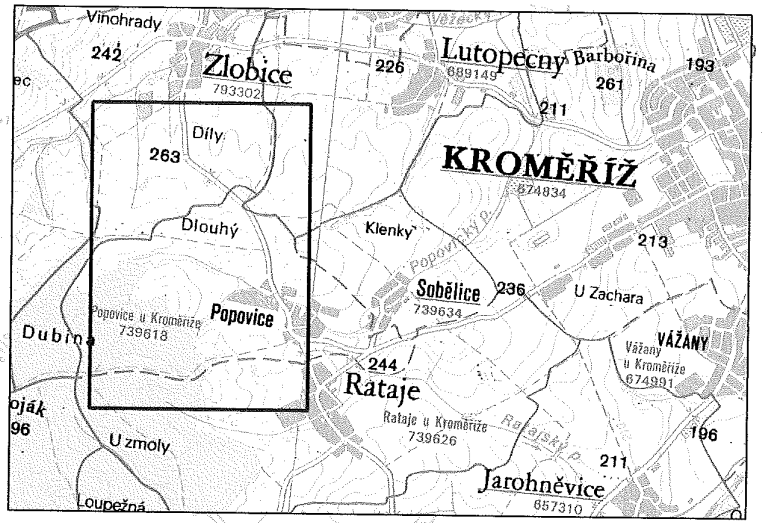
Město Kroměříž
POZEMKOVÝ ÚŘAD
KROMĚŘÍŽ
767 01 Kroměříž, Husovo nám. 535/21



Ing. Pavel Tkadčík
ředitel pozemkového úřadu

Dohospodářská opatření
retenční nádrž a mokřady
k.ú. Popovice

přehledná situace 1:10000



Městský úřad Kroměříž – stavební úřad

Velké nám. 115, 767 58 Kroměříž

č.j.: 02/222/07/Pru

V Kroměříži 10.1.2007

Ministerstvo zemědělství
Pozemkový úřad Kroměříž
Husovo nám. 535/21
767 01 Kroměříž

Sdělení


MěÚ Kroměříž, stavební úřad, příslušný dle ust. § 13 odst. 1, písm. f) zákona č. 183/2006 Sb., o územním plánování a stavebním řádu obdržel Vaši žádost ze dne 3.1.2007 č.j.: 1106/06 ve věci realizace vodohospodářských opatření v k.ú. Popovice, které zahrnují poldr na pozemku parc.č. 2083 v kat. úz. Popovice, biocentrum na pozemku parc. č. 2100 v kat. úz. Popovice (mokřady M1, M2 a M3), které jsou v souladu se schválenými komplexními pozemkovými úpravami v kat. úz. Popovice.

Podle ust. § 12 odst. 3 zákona č. 139/2002 Sb., o pozemkových úpravách a úřadech, se při výstavbě společných zařízení zahrnutých do návrhu pozemkových úprav upouští od vydání územního rozhodnutí o umístění stavby a o využití území.

Na podkladě výše uvedených údajů a předložené dokumentace Vám stavební úřad sděluje, že nebude na uvedená opatření v území podle schválených komplexních pozemkových úprav v kat. úz. Popovice vyžadovat vydání územních rozhodnutí.

MĚSTSKÝ ÚŘAD
KROMĚŘÍŽ

ing. Miloš Prudil
vedoucí stavebního úřadu
Městského úřadu Kroměříž



Odbor životního prostředí a zemědělství
oddělení hodnocení ekologických rizik

Agroprojekt PSO s.r.o.
Slavičkova 1b
638 00 Brno

datum
22. února 2007

oprávněná úřední osoba
Ing. Vlasta Urbánková, Ing. Kateřina Novotná

číslo jednací
KUZL 13112/2007 ŽPZE-VU

**Vyjádření Krajského úřadu Zlínského kraje, odboru životního prostředí a zemědělství k záměru
"Výstavba suché vodní nádrže (poldru) a mokřadů M1, M2 a M3 na toku Popovický potok"**

Dne 21. února 2007 obdržel odbor životního prostředí a zemědělství Krajského úřadu Zlínského kraje žádost o vyjádření k záměru „Výstavba suché vodní nádrže (poldru) a mokřadů M1, M2 a M3 na toku Popovický potok“.

Záměrem je vybudování suché vodní nádrže (poldru) a mokřadů M1, M2 a M3 na toku Popovický potok v k.ú. Popovice u Kroměříže. Nádrž bude sloužit ke snížení kulminačních průtoků na Popovický potok. Mokřady budou součástí navrhovaného biocentra BC1.

Níže jsou uvedena vyjádření za Krajský úřad Zlínského kraje, odboru životního prostředí a zemědělství:

➤ **z hlediska zákona č. 114/1992 Sb., o ochraně přírody a krajiny, ve znění pozdějších předpisů:**

Do katastrálního území Popovice u Kroměříže zasahuje na území Zlínského kraje evropsky významná lokalita CZ0720153 Troják, která se nachází v blízkosti plánované výstavby suché vodní nádrže a tří mokřadů, a je nutné ji v předmětné akci plně respektovat. Z hlediska ochrany předmětů evropsky významných lokalit a ptačích oblastí vydáváme stanovisko dle § 45i odst. 1 výše uvedeného zákona v tom smyslu, že předložený záměr „Výstavba suché vodní nádrže (poldru) a mokřadů M1, M2 a M3 na toku Popovický potok“ **nemůže mít významný vliv** na žádnou evropsky významnou lokalitu nebo ptačí oblast (Natura 2000).



Vyřizuje: Ing. Kateřina Novotná


➤ **z hlediska zákona č. 100/2001 Sb., o posuzování vlivů na životní prostředí a o změně některých dalších zákonů (zákon o posuzování vlivů na životní prostředí), v platném znění:**

Na základě prostudování předloženého materiálu bylo zjištěno, že záměr naplňuje dikci bodu 1.4 Úpravy toků a opatření proti povodním významně měnící charakter toku a ráz krajiny, kategorie II, přílohy č.1 zákona č.100/2001 Sb., v platném znění, a **podléhá tak zjišťovacímu řízení** podle §7 citovaného zákona.

Pro zahájení zjišťovacího řízení, které je v kompetenci Krajského úřadu Zlínského kraje, je nutné předložit Oznámení záměru vypracované dle přílohy č.3 citovaného zákona, a to v deseti písemných výtiscích a na dvou CD.

Vyřizuje: Ing. Vlasta Urbánková

 **Zlínský kraj**
krajský úřad
Odbor životního prostředí
a zemědělství 
č. T. Bati 21, 761 00 Zlín


RNDr. Alan Urc
vedoucí odboru

Krajský úřad Zlínského kraje
tř. Tomáše Bati 21, PO Box 220
761 90 Zlín

IČ: 70891320
tel.: 577 043 379, fax: 577 043 352
e-mail: vlasta.urbankova@kr-zlinsky.cz, www.kr-zlinsky.cz