

Zpráva o uplatňování Územního plánu Lichnov (2015 – 2019)

určená ve smyslu ustanovení § 55 odst. 1 k projednání dle § 47 odst. 1 až 4 zákona č. 183/2006 Sb. o územním plánování a stavebním řádu (stavební zákon), ve znění pozdějších předpisů (dále jen „stavební zákon“)

- a) Úvod
- b) Vyhodnocení uplatňování Územního plánu Lichnov včetně vyhodnocení změn podmínek, na základě kterých byl územní plán vydán (§ 5 odst. 6 stavebního zákona), a vyhodnocení případných nepředpokládaných negativních dopadů na udržitelný rozvoj území
- c) Problémy k řešení v územním plánu vyplývající z územně analytických podkladů ORP Krnov
- d) Vyhodnocení souladu Územního plánu Lichnov s Politikou územního rozvoje ČR a se Zásadami územního rozvoje Moravskoslezského kraje
- e) Vyhodnocení potřeby vymezení nových zastavitelných ploch podle § 55 odst. 4 stavebního zákona
- f) Pokyny pro zpracování návrhu změny Územního plánu Lichnov v rozsahu návrhu zadání
- g) Požadavky a podmínky pro vyhodnocení vlivů návrhu změny územního plánu na udržitelný rozvoj území (§ 19 odst. 2 stavebního zákona), pokud je požadováno vyhodnocení vlivů na životní prostředí nebo nelze vyloučit významný negativní vliv na evropsky významnou lokalitu nebo ptačí oblast
- h) Požadavky na zpracování variant řešení návrhu změny územního plánu, je-li zpracování variant vyžadováno
- i) Návrh na pořízení nového územního plánu, pokud ze skutečností uvedených pod písmeny a) až d) vyplyne potřeba změny, která podstatně ovlivňuje koncepci územního plánu
- j) Požadavky na eliminaci, minimalizaci nebo kompenzaci negativních dopadů na udržitelný rozvoj území, pokud byly ve vyhodnocení uplatňování územního plánu zjištěny
- k) Návrh na aktualizaci Zásad územního rozvoje MSK
- l) Závěr

Zpracoval:

- Městský úřad Krnov, odbor výstavby, pověřená úřední osoba Eva Pícová

Březen 2019

a) ÚVOD

Územní plán Lichnov byl pořízen dle zákona č. 183/2006 Sb., o územním plánování a stavebním řádu (dále jen stavební zákon) ve znění pozdějších předpisů. Návrh zprávy o uplatňování územního plánu Lichnov vychází z § 55 odst. 1 stavebního zákona a § 15 vyhlášky č. 500/2006 Sb., o územně analytických podkladech, územně plánovací dokumentaci a způsobu evidence územně plánovací činnosti (dále jen vyhláška). V § 55 odst. 1 stavebního zákona je stanoveno, že pořizovatel předloží zastupitelstvu obce nejpozději do 4 let po vydání územního plánu zprávu a poté pravidelně nejméně jednou za 4 roky zprávu o uplatňování v územního plánu uplynulém období. V souladu s tímto ustanovením přistoupil pořizovatel územního plánu Lichnov ke zpracování Zprávy o uplatňování Územního plánu Lichnov.

Územní plán Lichnov, který byl vydán na základě usnesení zastupitelstva obce č.8/3 ze dne 23.7.2015 a nabyl účinnosti dne 8.8.2015. Od vydání územního plánu nebyla pořízena a vydána žádná změna.

b) VYHODNOCENÍ UPLATŇOVÁNÍ ÚZEMNÍHO PLÁNU LICHNOV VČETNĚ VYHODNOCENÍ ZMĚN PODMÍNEK, NA ZÁKLADĚ KTERÝCH BYL ÚZEMNÍ PLÁN VYDÁN (§5 ODSŤ. 6 STAVEBNÍHO ZÁKONA), A VYHODNOCENÍ PŘÍPADNÝCH NEPŘEDPOKLÁDANÝCH NEGATIVNÍCH DOPADŮ NA UDRŽITELNÝ ROZVOJ ÚZEMÍ

Územním plánem Lichnov je řešeno správní území Obce Lichnov, které je tvořeno k. ú. Lichnov u Bruntálu a k. ú. Dubnice.

Správní území obce náleží pod Moravskoslezský kraj a patří územně do okresu Bruntál. Příslušnou obcí s rozšířenou působností je město Krnov. Obec Lichnov se rozkládá cca 13 km východně od Bruntálu, jedenáct kilometrů jihozápadně od města Krnov a cca 12 km od hranice s Polskem.

Obec Lichnov sousedí na severozápadě s obcí Brantice, na severovýchodě s obcí Býkov-Láryšov, na východě s obcí Brumovice a Sosnová, na jihu s městem Horní Benešov a obcí Razová, na jihozápadě s obcí Milotice nad Opavou a na západě s obcí Zátor.

Obec Hošťálkovy je napojena na silniční síť silnicí III.třídy III/4521 Krásné Loučky - Karlovice, která současně převážnou část obce dopravně obsluhuje. Spojení s okolními obcemi je možné i prostřednictvím místních a účelových komunikací.

Geomorfologicky patří Lichnov k provincii [Česká vysočina](#), subprovincii [Krkonosko-jesenické \(Sudetské\)](#), oblasti [Jesenické \(Východosudetské\)](#) (geomorfologický celek [Nízký Jeseník](#), podcelek [Brantická vrchovina](#)). Nejvyšších poloh – přes 630 m n. m. – dosahuje území obce na západě na svahu Velkého Tetřeva (674 m n. m.), který se nachází v Miloticích nad Opavou. Výraznějšími kopci na území Lichnova jsou například Kukačka (517 m n. m.), Burdák (505 m n. m.), Na hranici (514 m n. m., u Brantice). Lichnov leží v průměrné výšce 380 m nad mořem.

Území obce pokrývá z 56,5 % zemědělská půda (28 % orná půda, 27 % louky a pastviny), z 35,5 % les a z 7,5 % zastavěné a ostatní (např. průmyslové) plochy.

Území Lichnova patří do povodí [Odry](#), resp. [Opavy](#). Lichnovem protéká z jihozápadu na severovýchod říčka [Čižina](#), která přibírá především zleva několik menších toků, zejména Tetřevský potok pramenící pod Velkým Tetřevem a Lichnovský potok. Pod [Dubnicí](#) pramení a na severovýchod odtéká Hájnický potok.

Obec Lichnov tvoří stabilní část sídelní struktury Krnovska, s širšími vazbami na Bruntálsko (Horní Benešov). Řešené území tvoří 2 katastrální území a dvě samostatná sídla – Lichnov a Dubnice, bez výraznějšího zastoupení rozptýlené zástavby. Míra a orientace vazeb je do značné míry ovlivněna polohou obce v členitém území vrchoviny Nízkého Jeseníku a omezenou dopravní infrastrukturou.

Převažujícími funkcemi řešeného území jsou funkce obytná, částečně obslužná, výrobní a v menší míře i rekreační. Počet obyvatel v posledních letech stagnuje, hlavním problémem obce i širšího území je nezaměstnanost. Hospodářské problémy regionu jsou dlouhodobé, už od období průmyslové revoluce, hluboko před první světovou válkou.

Dopravní vazby

Řešeným územím je vedena silnice druhé třídy II/459 (Krnov – Horní Benešov – Leskovec nad Moravicí) a silnice třetí třídy III/4595 (Dubnice – Býkov – Láryšov), III/4596 (Lichnov – Úblo – Brumovice), III/45910 (Lichnov – Zátor) a III/4601 (Lichnov – Sosnová – Brumovice).

V souladu se záměrem Krajského úřadu Moravskoslezského kraje na podporu jezdecké turistiky a s tím souvisejícím budováním hipostezek je v územním plánu zakreslena plánovaná trasa hipostezky Býkov – Láryšov – Lichnov – Horní Benešov – Razová – Leskovec nad Moravicí.

Zásobování pitnou vodou

Zdrojem pitné vody pro obec Lichnov je vodárenská nádrž Slezská Harta. Napojení k. ú. Dubnice na skupinový vodovod Bruntál v k. ú. Zátor.

Likvidace odpadních vod

Územním plánem je navrženo odkanalizování splaškovou kanalizací se zakončením na ČOV.

Zásobování elektrickou energií a plynem

Obec Lichnov je zásobována elektrickou energií z rozvodné soustavy 22 kV, odbočkami z hlavní linky VN 272, propojující TS 110/22 kV Krnov a rozvodu 22 kV v Horním Benešově.

Na soustavu zemního plynu je obec Lichnov napojena středotlakým páteřním plynovodem DN 110 z regulační stanice plynu (RS) VTL/STL Sosnová, která zajišťuje dodávku zemního plynu do společné středotlaké plynovodní sítě pro obce Sosnová a Lichnov.

Vzhledem k stále ještě příznivému vývoji počtu obyvatel po r. 2001, atraktivnímu přírodnímu prostředí v okolí obce, růstu automobilizace, a obecným tendencím v rozvoji osídlení je reálné **předpokládat stagnaci počtu obyvatel, a to asi na úrovni cca 1 100 obyvatel do roku 2030.**

Na základě odborného odhadu je reálné předpokládat realizaci maximálně 30 bytů do roku 2030. Z uvedeného počtu bude malá část bytů (cca 1/6) realizována bez nároku na nové plochy vymezené územním plánem (přístavby, nástavby, na místě demolice, v prolukách zahrad apod.). V období očekávané platnosti územního plánu tak vzniká potřeba nových ploch výrazně vyšší. Zda nová výstavba bude skutečně realizována, závisí na dostupnosti stavebních pozemků, jejich ceně, na celkové ekonomické situaci apod.

Územním plánem jsou pro bytovou výstavbu vymezeny zastavitelné plochy smíšené obytné (SO). V úvahu je ale nutno vzít, že v těchto plochách mohou být mimo byty realizovány také stavby a zařízení související s funkcí bydlení, např. veřejná prostranství, stavby pro maloobchod, stravování apod. Předpokladem je, že z těchto ploch bude pro výstavbu bytů využito cca 80 % z celkové výměry. Na 1 rodinný dům je pro potřebu územního plánu počítáno 2 000 m² pozemku, s výstavbou bytových domů není uvažováno. V případě, že by byly bytové domy realizovány, je třeba počítat na 1 byt s plochou cca 200 m².

Územním plánem Lichnov je vytvořen převis nabídky zastavitelných ploch pro bydlení v plochách smíšených obytných 1,60 ha, což je 33 %. V případě, že by byly všechny plochy využity pouze pro výstavbu rodinných domů, tj. bylo by jich využito 100 % a nikoliv pouze 80 %, byl by převis nabídky 3,24 ha, tj. cca 64,8 %.

Dále je územním plánem vymezena plocha přestavby v k. ú. Lichnov u Bruntálu z plochy výroby na plochu smíšenou obytnou o rozloze 0,93 ha, která je označena č. P1. Vzhledem k majetkoprávním vztahům nelze předpokládat využití této plochy pro navrženou funkci v blízkém období. Vzhledem k situování původně zemědělského areálu, v současné době již nevyužívaného a zchátralého, mezi

obytnou zástavbou, v blízkosti areálu dětského domova, není vhodné v této ploše obnovovat výrobní aktivity.

Největší rozsah zastavitelných ploch v řešeném území představují plochy smíšené obytné. Jde o plochy navržené především pro stavby rodinných domů, součástí jejich pozemků je také zeleň soukromá - zahrady. V plochách smíšených obytných lze také připustit realizaci staveb a zařízení pro každodenní rekreaci a relaxaci obyvatel, občanské vybavení, služby a podnikatelské aktivity, veřejná prostranství, stavby a zařízení pro dopravu a technické vybavení apod. Vyloučeno je umísťování služeb a zařízení snižujících pohodu bydlení a kvalitu prostředí, včetně staveb a zařízení nadměrně zvyšujících dopravní zátěž v území. Zastavitelné plochy s hlavní funkcí bydlení jsou navrženy za účelem stabilizace počtu obyvatel, zachování rodinných vazeb a snížení průměrného věku obyvatel. Vymezení zastavitelných ploch vychází z předpokládaného vývoje počtu obyvatel, potřeby rozvoje obytné výstavby a z potřeb souvisejících s obytnou funkcí, tj. rozvoje občanského vybavení včetně rozvoje zařízení pro volný čas, rekreaci a relaxaci obyvatel a z potřeb posílení hospodářského pilíře návrhem nových ploch pro rozvoj výroby a podnikání.

Zastavitelné plochy vymezené územním plánem:

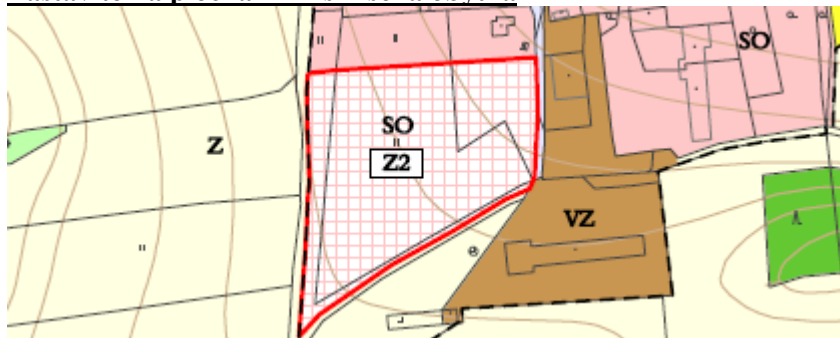
Označení ploch	Plocha – způsob využití		Podmínky realizace
k.ú. Dubnice			
Z1	TI	technické infrastruktury	-
Z2	SO	smíšená obytná	-
Z3	ZV	veřejných prostranství – zeleně veřejné	-
Z4	SO	smíšená obytná	-
Z6	SO	smíšená obytná	-
Z7	DS	dopravní infrastruktury silniční	-
Z8	K	komunikací	-
Z9	K	komunikací	-
Z25	TI	technické infrastruktury	-
k.ú. Lichnov u Bruntálu			
Z10	SV	smíšená výrobní	-
Z11	SO	smíšená obytná	-
Z12	SO	smíšená obytná	-
Z13	SO	smíšená obytná	-
Z14	SV	smíšená výrobní	-
Z15	K	komunikací	-
Z16	SO	smíšená obytná	realizace dopravního přístupu
Z17	SO	smíšená obytná	-
Z18	SO	smíšená obytná	-
Z19	K	komunikací	-
Z20	SO	smíšená obytná	realizace dopravního přístupu
Z21	ZV	veřejných prostranství – zeleně veřejné	-
Z22	SO	smíšená obytná	-
Z23	TI	technické infrastruktury	realizace dopravního přístupu
Z24	K	komunikací	-

ZASTAVITELNÉ PLOCHY V OBCI LICHNOV JSOU KE DNI ZPRACOVÁNÍ TÉTO ZPRÁVY VYUŽÍVÁNY TAKTO:

Zastavitelné plochy v SÍDLE DUBNICE v k.ú. Dubnice u Lichnova:

PLOCHY SMÍŠENÉ OBYTNÉ (SO):

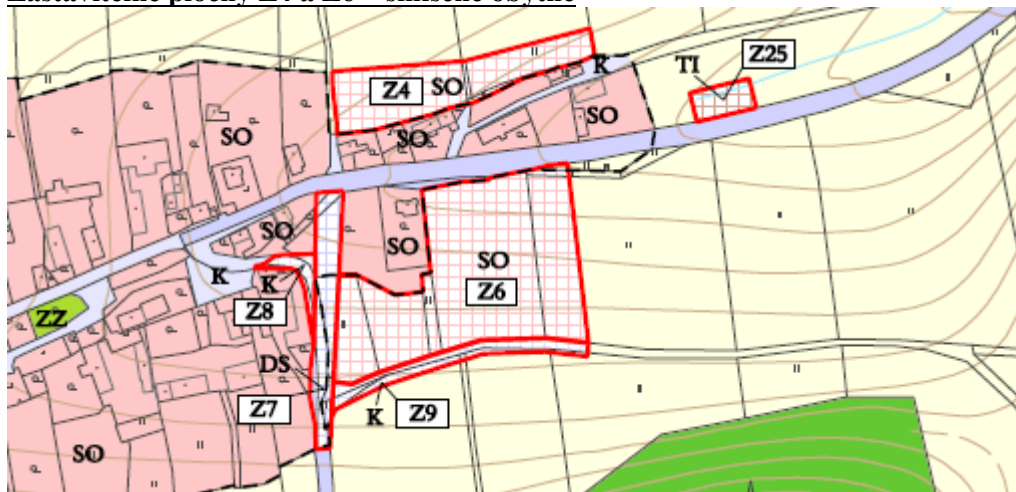
Zastavitelná plocha Z2 – smíšená obytná



Vyhodnocení:

Plocha dosud není využívána navrhovaným způsobem.

Zastavitelné plochy Z4 a Z6 – smíšené obytné



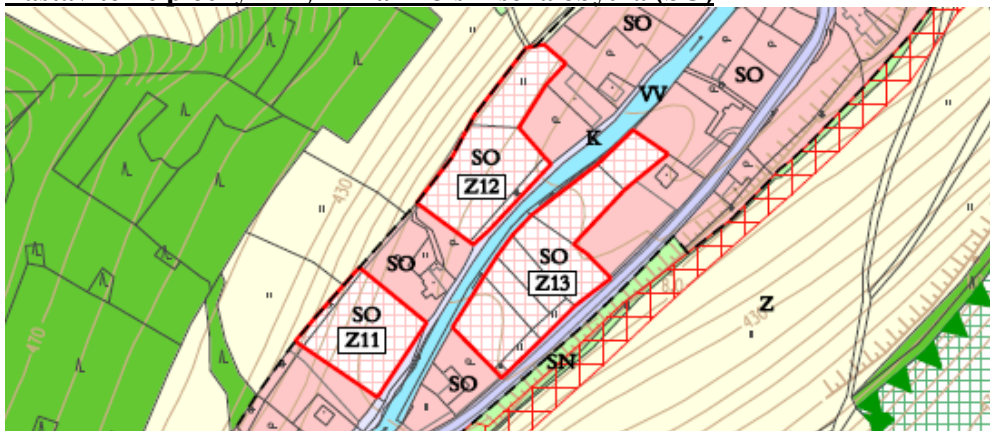
Vyhodnocení:

Plochy dosud nejsou využívány navrhovaným způsobem.

Zastavitelné plochy v SÍDLE LICHNOV, v k.ú. Lichnov u Bruntálu

PLOCHY SMÍŠENÉ OBYTNÉ (SO):

Zastavitelné plochy Z11, Z12 a Z13 smíšená obytná (SO)

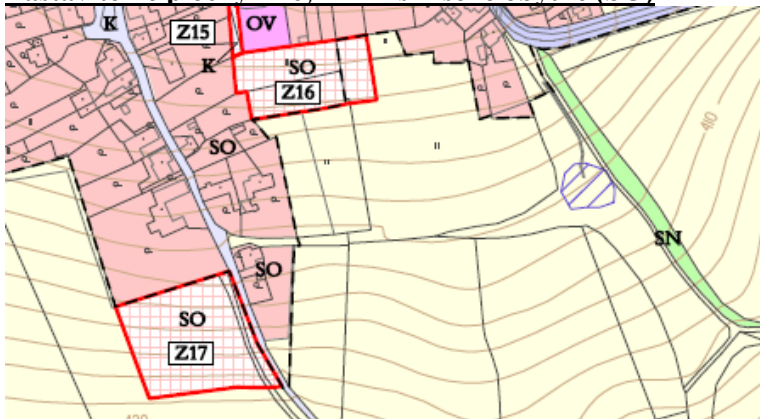


Vyhodnocení:

Zastavitelné plochy 11 a 12 nejsou dosud využívány navrhaným způsobem.

V zastavitelné ploše Z 13 je povolena stavba 1 RD a potvrzena existence stavby skladu zahradního nábytku pro budoucí RD.

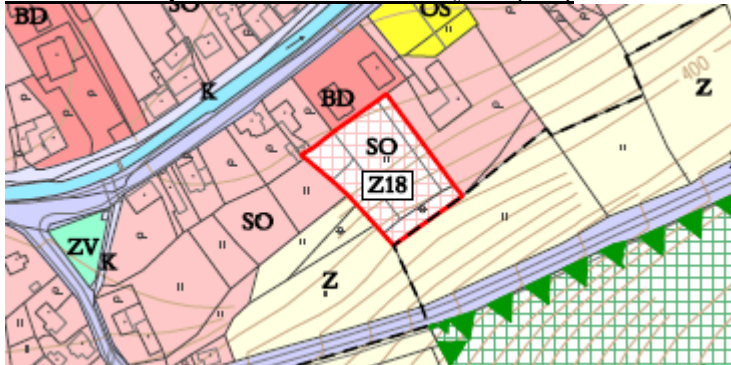
Zastavitelné plochy Z16, Z17 – smíšené obytné (SO)



Vyhodnocení:

V zastavitelné ploše Z 16 je realizována 1 RD- s dalším využitím předmětné zastavitelné plochy se neuvažuje- pozemek parc.č. 633 v k.ú. Lichnov, který je situovaný mimo zastavěné území, přiřadit do plochy zemědělské (NZ) ; v Zastavitelné ploše Z17 jsou povoleny 4 RD

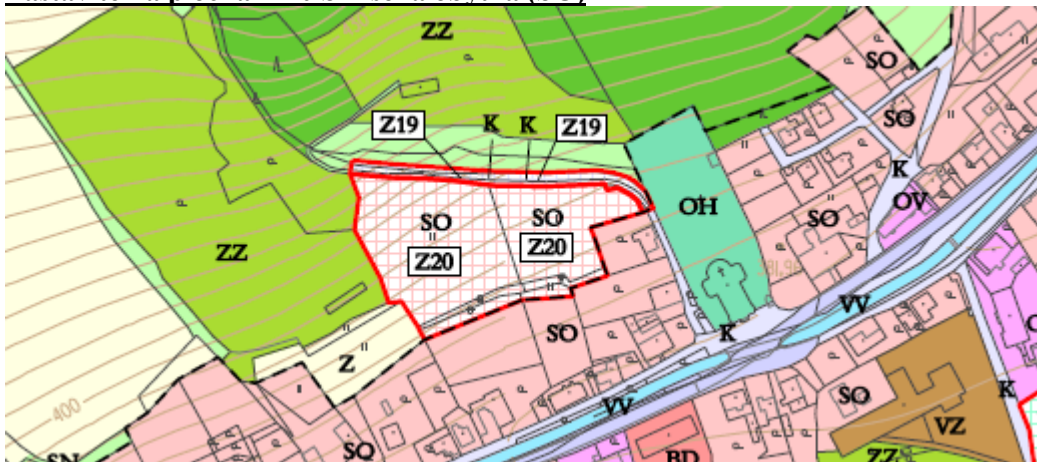
Zastavitelná plocha Z18 smíšená obytná (SO)



Vyhodnocení:

Plocha dosud není využívána navrhovaným způsobem.

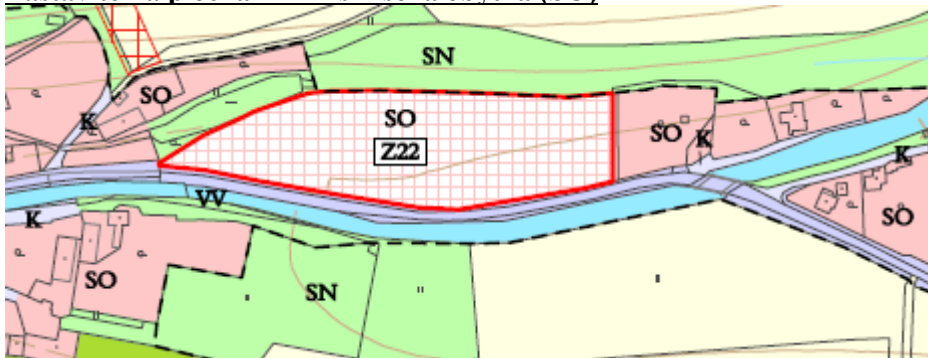
Zastavitelná plocha Z 20 Smíšená obytná (SO)



Vyhodnocení:

Plocha dosud není využívána navrhovaným způsobem.

Zastavitelná plocha Z22 - smíšená obytná (SO)



Vyhodnocení:

V zastavitelné ploše Z22 je povolen 1 RD..

Plocha přestavby P1 - Plocha je vymezena v zastavěném území k.ú. Lichnov u Bruntálu, v návaznosti na stabilizovanou zástavbu smíšenou obytnou a plochu přestavby P2 – veřejných prostranství – zeleně veřejné. Jde o plochu se zemědělskými stavbami ve zchátralém stavu. Vzhledem k přímému sousedství se zástavbou rodinnými domy a blízkému dětskému domovu není vhodné v této ploše obnovovat zemědělskou živočišnou výrobu. Plochy smíšené obytné jsou multifunkční a kromě rodinných domů lze zde realizovat další stavby pro bydlení, občanské vybavení i pro provozování služeb a drobné výroby v případě, že tyto aktivity nebudou snižovat pohodu bydlení a kvalitu životního prostředí:



Vyhodnocení:

S přestavbou plochy nebylo dosud započato.

OBČANSKÉ VYBAVENÍ

V souvislosti s rozvojem obytné zástavby jsou stabilizovány **plochy občanského vybavení** a připuštěna realizace občanského vybavení také v plochách s jiným způsobem využití, především v plochách smíšených obytných.

Plochy občanského vybavení jsou podrobněji členěny podle způsobu využití na plochy občanského vybavení - veřejné infrastruktury (OV), tj. např. areály školských zařízení, státní správy, sociálních zařízení apod., plochy občanského vybavení - sportovních a rekreačních zařízení (OS), tj. sportovní areály a sportovní zařízení a plocha občanského vybavení - hřbitova (OH)

Vyhodnocení:

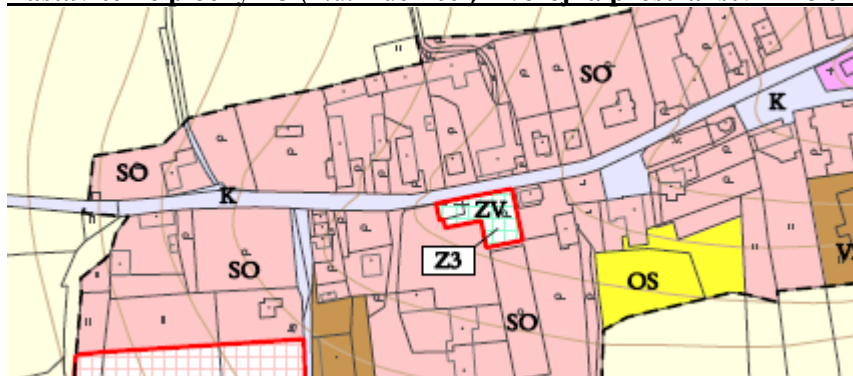
Se změnou koncepce se neuvažuje.

SÍDELNÍ ZELENĚ

S rozvojem obytné zástavby a se stabilizovanými plochami s obytnou funkcí souvisí **rozvoj ploch veřejných prostranství**, a to především ploch veřejných prostranství – zeleně veřejné (ZV). Jde o plochy, u kterých se je žádoucí podpořit tuto funkci za účelem zlepšení pohody bydlení a možností pro relaxaci obyvatel obce s ohledem na obytnou funkci navazujících ploch.

Plochy veřejných prostranství – zeleně veřejné (ZV) jsou navrženy dvě. Celková výměra těchto ploch je 0,26 ha, z toho 0,10 ha v k. ú. Dubnice a 0,16 ha v k. ú. Lichnov u Bruntálu. Vymezením ploch s tímto způsobem využití je posíleno relaxační zázemí pro obyvatele obce, pohoda bydlení a zlepšeno životní prostředí. Tyto plochy jsou vymezeny jako zastavitelné z důvodu umožnění realizace drobných staveb v těchto plochách a parkové úpravy těchto ploch.

Zastavitelné plochy Z3 (k.ú. Dubnice) – veřejná prostranství – zeleně veřejné



Vyhodnocení:

Plocha dosud není využívána navrhovaným způsobem.

Zastavitelná plocha Z21 (k.ú. Lichnov u Bruntálu) – veřejná prostranství –zeleně veřejná (ZV)

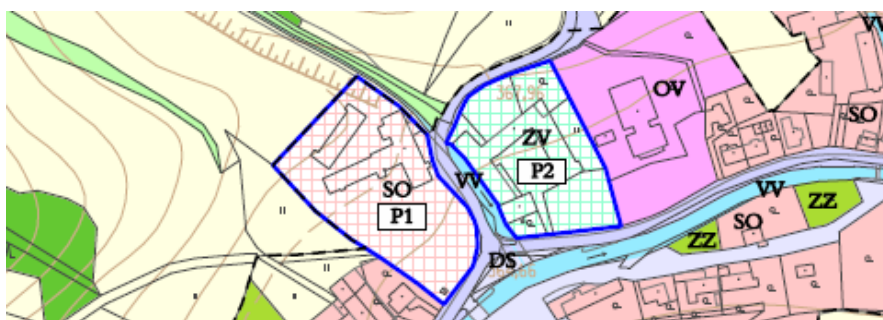


Vyhodnocení:

Plocha dosud není využívána navrhovaným způsobem.

Plocha přestavby P 2 - Plocha je vymezena v zastavěném území (k. ú. Lichnov u Bruntálu), v návaznosti na stabilizovanou zástavbu – plochu občanského vybavení – veřejné infrastruktury (areál dětského domova) **za účelem možnosti realizace parkových úprav**. Zeleň bude plnit funkci jak okrasnou tak odpočinkovou. Jde o plochu se zemědělskými stavbami a jedním bytovým domem ve zchátralém stavu. Vzhledem k přímému sousedství s areálem dětského domova není vhodné v této ploše obnovovat zemědělskou živočišnou výrobu. V této ploše se připouští rekonstrukce stávajícího bytového domu, případně realizace stavby pro bydlení, zejména „startovacích bytů“ pro obyvatele dětského domova po nabytí plnoletosti nebo např. domu pro seniory.

Maximální procento oddělení plochy pro nový bytový dům je 30 % z celkové výměry plochy.



Vyhodnocení:

S přestavbou plochy k navrženému účelu nebylo dosud započato.

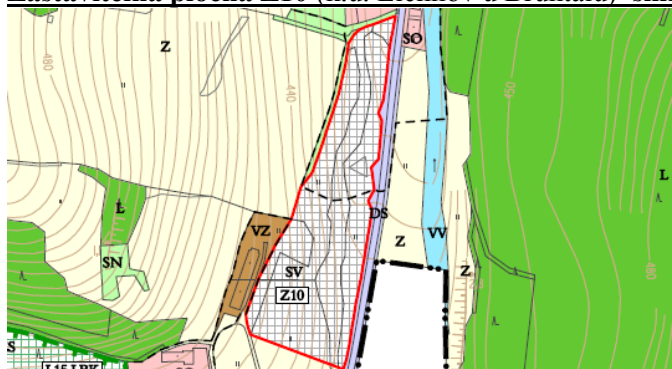
VÝROBNÍ AKTIVITY:

S rozvojem obytné zástavby souvisí také **stabilizace a rozvoj ploch s výrobní funkcí**, který má vliv na rozvoj hospodářských podmínek území, podporou ekonomického rozvoje v oblasti výroby a skladování, včetně výroby zemědělské a dále drobné výroby a služeb. Důvodem je potřeba nabídky ploch pro podnikatelské aktivity s většími plošnými nároky a s provozováním výrobních činností, které není vhodné realizovat v plochách smíšených obytných nebo v plochách občanského vybavení. Jsou tak vytvořeny předpoklady pro tvorbu nových pracovních míst s ohledem na rozvoj obytné zástavby a snížení vyjížděky za prací.

Stabilizované a navržené výrobní areály jsou vymezeny podle způsobu využití jako plochy výroby a skladování – výroby zemědělské (VZ) nebo plochy smíšené výrobní (SV).

Zastavitelné plochy smíšené výrobní (SV) jsou navrženy dvě o celkové výměře 2,97 ha v k. ú. Lichnov u Bruntálu. Jejich vymezením je podpořen rozvoj podnikatelských aktivit především z oblasti drobné a řemeslné výroby, výrobních služeb a dalších podnikatelských aktivit, jejichž negativní účinky na životní prostředí nepřekračují limity uvedené v příslušných předpisech nad přípustnou mez, případně tyto vlivy nepřekračují hranice vymezených ploch.

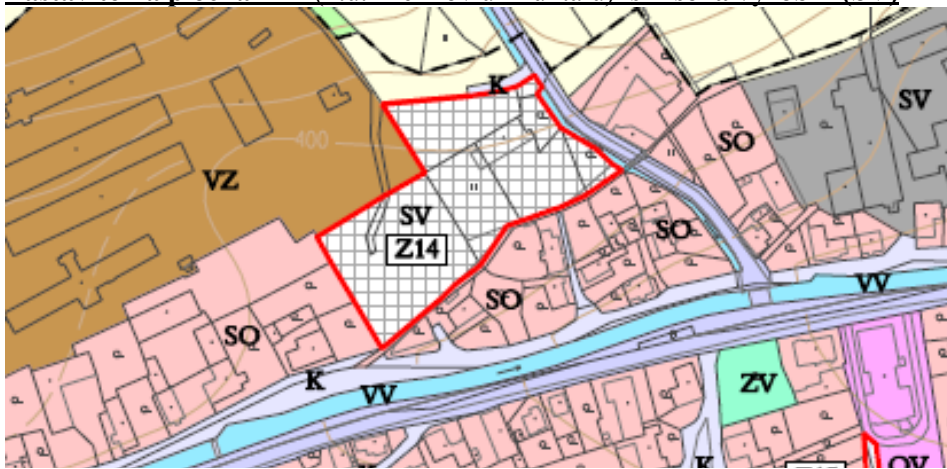
Zastavitelná plocha Z10 (k.ú. Lichnov u Bruntálu) smíšená výrobní (SV)



Vyhodnocení:

Zastavitelná plocha není dosud k navrženému účelu využita.

Zastavitelná plocha Z14 (k.ú. Lichnov u Bruntálu) smíšená výrobní (SV)



Vyhodnocení:

Zastavitelná plocha není dosud k navrženému účelu využita.

VEŘEJNÁ INFRASTRUKTURA

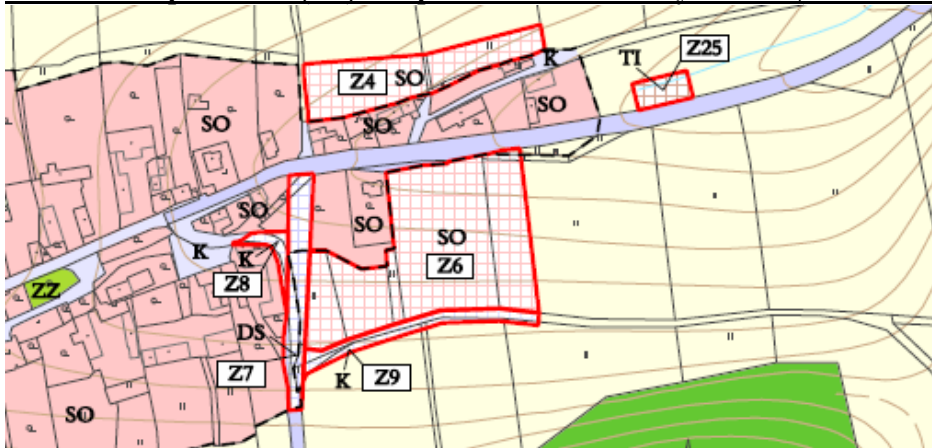
DOPRAVNÍ INFRASTRUKTURA

Doprava silniční

Nejvýznamnější dopravním tahem v řešeném území je trasa silnice II/459, která je jeho komunikační spojnici v severojižním směru a umožňuje napojení obce na nadřazenou komunikační síť (silnice I/11, I/45 a I/57). Propojení s okolními obcemi dále zajišťují silnice III. třídy č. 4595, 4596, 4601 a 45910. Na ně navazuje síť místních a účelových komunikací, které zajišťují obsluhu zástavby, která není obslužena přímo ze silniční sítě.

Silnice III/4595 vykazuje na vjezdu do Dubnice výraznou dopravní závalu směrového charakteru včetně naprosto nevhodných rozhledových poměrů (objekt rodinného domu ve směrovém oblouku). Z tohoto důvodu je územním plánem navržena přeložka dopravně závadného úseku silnice III/4595 do nové trasy (navržená zastavitelná plocha č. Z7), která je vedena v přímém pokračování trasy silnice III/4595 k napojení na její stávající trasu ve směru na Láryšov. Stávající dopravně závadný úsek silnice III/4595 bude následně zařazen mezi místní komunikace. Další vedení silnice III/4595 v řešeném území je územně stabilizované a územním plánem nejsou navrženy úpravy.

Zastavitelná plocha Z7 (DS) – dopravní infrastruktury silniční (k.ú. Dubnice)



Vyhodnocení:

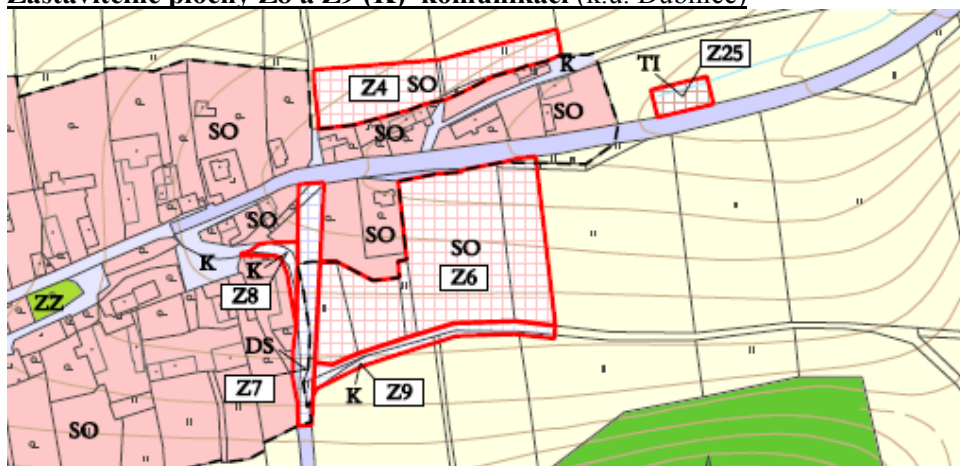
Přeložka dopravně závadného úseku silnice III/4595 do nové trasy v zastavitelné ploše Z7 není dosud realizována.

Místní komunikace

Síť místních komunikací v zastavěném území zajišťuje obsluhu veškeré zástavby, která není obsluhována přímo ze silničních průtahů a sítě účelových komunikací.

Navržené trasy místních komunikací zahrnují úseky nezbytně nutné z hlediska koncepce dopravní obsluhy jednotlivých zastavitelných ploch.

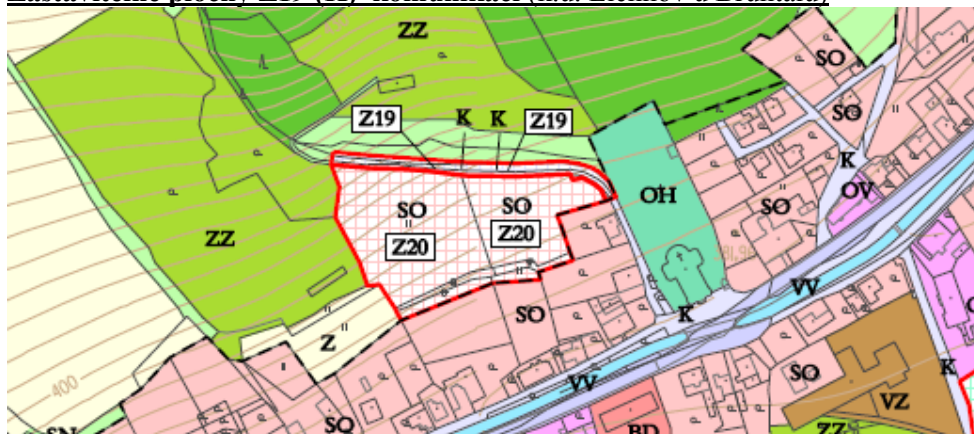
Zastavitelné plochy Z8 a Z9 (K) komunikací (k.ú. Dubnice)



Vyhodnocení:

Zastavitelné plochy Z8 a Z9 (K) pro nezbytnou dopravní obsluhu zastavitelné plochy Z6 (SO) smíšené obytné nejsou dosud využity k navrhovanému účelu.

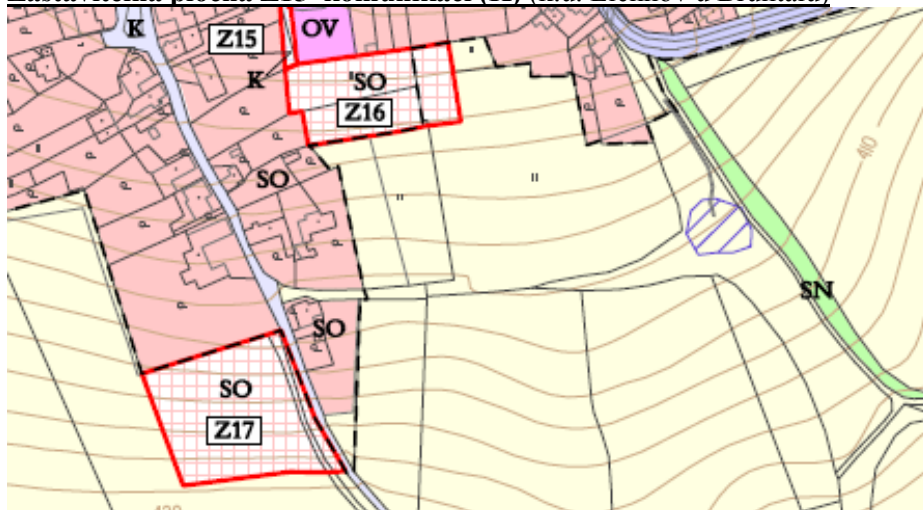
Zastavitelné plochy Z19 (K) komunikací (k.ú. Lichnov u Bruntálu)



Vyhodnocení:

Zastavitelná plocha Z19 (K) pro zajištění dopravní obsluhy pro zastavitelnou plochu Z20 (SO) smíšenou obytnou nebyla dosud realizována.

Zastavitelná plocha Z15 komunikací (K) (k.ú. Lichnov u Bruntálu)



Vyhodnocení:

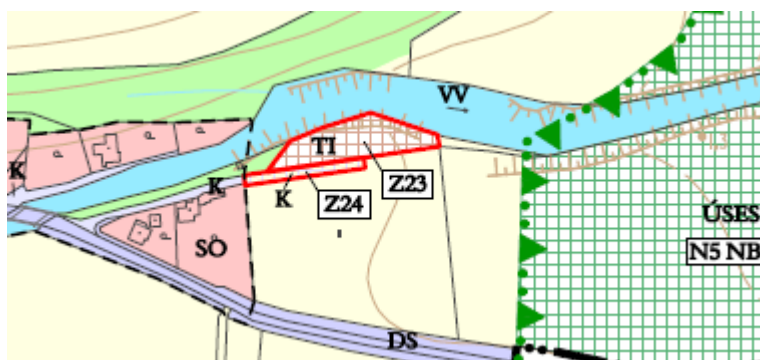
Zastavitelná plocha Z 15 (K) pro zajištění dopravní obsluhy pro zastavitelnou plochu Z16 (SO) není dosud využívána navrhaným způsobem. Vzhledem k tomu, že v zastavitelné ploše Z16 (SO) je již realizovaný rodinný dům a s dalším využitím této zastavitelné plochy se neuvažuje, bude zastavitelná plocha Z 15 (K), z důvodu nadbytečnosti vypuštěna.

Účelové komunikace

Stávající účelové komunikace slouží ke zpřístupnění polních a lesních pozemků, případně zastavěného území situovaného mimo dosah silnic a místních komunikací. Navazují na síť místních komunikací, výjimečně na silniční síť.

V územním plánu je **navržen jeden nový úsek účelové komunikace** (navržená zastavitelná plocha č. Z24), a to pro obsluhu nově navržené čistírny odpadních vod v k. ú. Lichnov u Bruntálu.

Zastavitelná plocha Z24 komunikace- (K) (k.ú. Lichnov u Bruntálu)



Vyhodnocení:

Plocha dosud není využívána navrhaným způsobem.

Obslužná dopravní zařízení – hromadná doprava osob

V řešeném území nebo jeho hranice se nachází sedm **autobusových zastávek**. V rámci přeložky úseku silnice III/4595 v Dubnici je **navržen přesun autobusové zastávky „Lichnov, Dubnice, rozc.“**.

Vyhodnocení:

Záměr není dosud realizovaný.

Doprava statická – odstavování a parkování automobilů

Pro parkování osobních automobilů návštěvníků zařízení občanské vybavenosti se v k. ú. Lichnov u Bruntálu nachází na účelově zřízených plochách cca 50 stání pro osobní automobily, a to především v blízkosti objektů občanské vybavenosti. Jejich počet je však pouze orientační, protože některá stání nejsou jasně vymezena. Do výčtu nejsou zahrnuty parkovací kapacity malého rozsahu (cca do 2 až 3 stání), parkoviště pro zaměstnance uvnitř výrobních a podnikatelských areálů a parkovací místa, která nejsou řádně vyznačena dopravním značením (např. tolerované parkování na jízdnicích pruzích apod.).

V k. ú. Dubnice se samostatné parkovací plochy nenachází. Případné další nové kapacity odpovídající stupni automobilizace 1 : 2,5, mohou být realizovány v rámci příslušných zastavěných a zastavitelných ploch v souladu s podmínkami pro jejich využití bez přesného vymezení v grafické části územního plánu. Parkovací plochy budou tedy realizovány dle aktuální a konkrétní potřeby jednotlivých druhů občanské vybavenosti.

Parkovací nároky ploch výroby a skladování a ploch smíšených výrobních nejsou v bilanci uváděny a musí být řešeny v rámci vlastních pozemků.

Odstavování a garážování osobních automobilů obyvatel rodinných domů se předpokládá na vlastních pozemcích. Pro případné parkování a odstavování vozidel obyvatel rodinných domů mimo vlastní pozemky mohou být tyto kapacity realizovány i v přílehlých prostorech místních komunikací, a to za předpokladu dodržení příslušných předpisů

Odstavování a případně garážování nákladních vozidel a autobusů je navrženo v obci Lichnov realizovat v rámci vymezené zastavitelné plochy smíšené výrobní (SV) č. Z10, která je situována u silnice II/459 (při vjezdu do k. ú. Lichnov u Bruntálu ve směru od Horního Benešova).

Případné další odstavování a garážování nákladních vozidel a autobusů případných soukromých autodopravců se připouští v rámci vymezených ploch výroby a skladování nebo ploch smíšených výrobních.

Vyhodnocení:

Se změnou koncepce se neuvažuje.

Provoz chodců a cyklistů

Pro chodce jsou v zastavěné části Lichnova vybudovány **chodníky** podél silnice II/459 ve dvou krátkých úsecích – od kulturního domu ke křižovatce silnic II/459 a III/4601 a od obecního úřadu ke kostelu. Chodci využívají především místní komunikace, které jsou souběžné se silnicí II/459. V Dubnici se nachází dva krátké úseky chodníku podél místní komunikace, v ostatních případech chodci využívají krajnice silnicí III/4595 a místních komunikací.

Pro bezpečnost chodců je nutno postupně realizovat chodníky pro pěší, a to zejména podél průtahu silnice II/459 a III/4596 zastavěným územím Lichnova. **Výstavba nových chodníků** není územním plánem konkrétně řešena, bude navržena v rámci podrobnější dokumentace především podél silničních průtahů, příp. v prostorech místních komunikací.

Pro cyklistický provoz jsou v řešeném území využívány všechny komunikace. Pro **cykloturistiku** jsou v řešeném území vyznačeny tři **cyklotrasy: č. 503, č. 6073 a č. 6165**

Jsou **navrženy nové cyklotrasy**, které jsou vedeny v **trasách stávajících** silnic, místních a účelových **komunikací a propojují uvedené stávající cyklotrasy**. Dotčené komunikace je doporučeno upravit včetně jejich vybavení (propustky, mosty apod.). Rovněž je doporučeno vybavit cykloturistické trasy odpočívadly a informačními tabulemi.

Vyhodnocení:

Je vydáno územní rozhodnutí na chodníky v sídle Lichnov, se změnou koncepce se neuvažuje.

Hipotezky

V souladu se záměrem Krajského úřadu Moravskoslezského kraje na podporu jezdecké turistiky a s tím souvisejícím budováním hipostezek je v územním plánu zakreslena **plánovaná trasa hipostezky Býkov – Láryšov – Lichnov – Horní Benešov – Razová – Leskovec nad Moravicí**. Trasa bude postupně vyznačena v terénu a současně budou realizovány propagační aktivity. Realizace této a případných dalších tras je, vzhledem k jejich přírodnímu charakteru (zpravidla nejsou vymežovány

stavebními úpravami), přípustěna ve všech funkčních plochách dle územně – technických podmínek v souladu s podmínkami stanovenými pro využití ploch s rozdílným způsobem využití.

Vyhodnocení:

Se změnou koncepce se neuvažuje.

TECHNICKÁ INFRASTRUKTURA

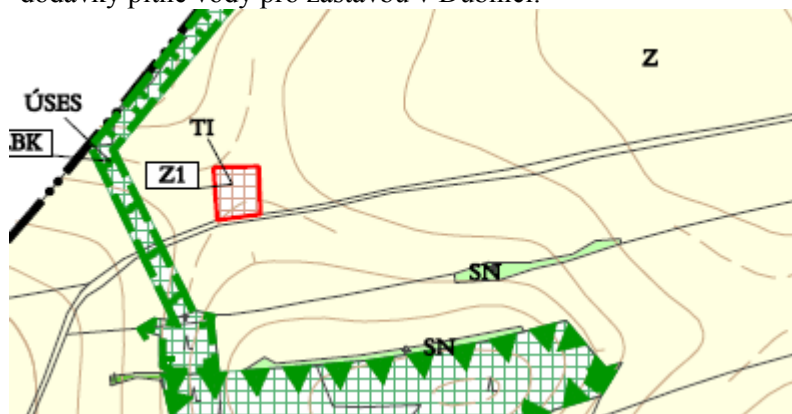
Sítě a zařízení technické infrastruktury je možno realizovat ve všech plochách zastavěného území a v plochách zastavitelných. Jejich zřizování mimo zastavěné a zastavitelné území je upřesněno v podmínkách pro využití jednotlivých ploch s rozdílným způsobem využití.

Vodní hospodářství

V obci Lichnov je vybudován veřejný vodovod, který je správě VaK Bruntál, a.s. a je součástí skupinového vodovodu Bruntál. Zdrojem pitné vody je vodní nádrž Slezská Harta, ze které je přes úpravnu vody Leskovec voda přivedena přívaděčem DN 400 do zemního vodojemu Razová (2 x 1000 m³), následně do věžového vodojemu Hudberg (500 m³) a zemního vodojemu Zátor (2 x 50 m³) odkud je řadem DN 80 přivedena do zemního vodojemu Lichnov (150 m³; 455,50 – 451,51 m n. m.), který je po rekonstrukci. Vodojem původně sloužil pro ZD Lichnov. Z vodojemu je obec zásobena rozvodnou vodovodní sítí ve dvou tlakových pásmech.

K. ú. Dubnice je pitnou vodou zásobena z individuálních zdrojů a ze soukromého zdroje situovaného jižně od zástavby. Plánem rozvoje vodovodů a kanalizací je navrženo napojení k. ú. Dubnice na skupinový vodovod Bruntál. Z důvodu vysychání zdrojů, zejména v letních měsících, územní plán tento návrh, i přes vysokou ekonomickou náročnost jeho realizace, přebírá a navrhuje napojit k. ú. Dubnice na skupinový vodovod Bruntál z přívaděče DN 150 vedoucího z Horního Benešova do zemního vodojemu Zátor 2 x 50 m³ (500,00 – 497,25). Před vodojemem Zátor bude napojen přívodní řad DN 80 délky cca 3 km, který dopraví vodu do zemního vodojemu Dubnice 50 m³ (max. hl. 518,00) a z něj bude zásobeno k. ú. Dubnice v jednom tlakovém pásmu.

Zastavitelná plocha Z1 (TI) – technické infrastruktury – Plocha je vymezena v k. ú. Dubnice za účelem realizace zemního vodojemu Dubnice na navrženém vodovodním řadu z k. ú. Zátor za účelem dodávky pitné vody pro zástavbu v Dubnici.



Vyhodnocení:

Záměr není dosud realizovaný.

Z důvodu možné snížené kvality pitné vody z individuálních zdrojů pitné vody je územním plánem navrženo rozšířit vodovodní síť, která je zásobena pitnou vodou ze skupinového vodovodu Bruntál o další vodovodní řady DN 50 až DN 100 v délce cca 2,5 km pro zásobování zastavitelných ploch. Navržené řady DN 80 až DN 100 budou rovněž plnit funkci vodovodu požárního. Samostatné větve, které budou zásobovat objekty v dosahu hydrantů do 200 m, mohou mít profil DN 50.

Do doby než bude navržený vodovod vybudován, je navrženo individuální zásobení pitnou vodou (ze studní).

Vyhodnocení:

Se změnou koncepce se neuvažuje.

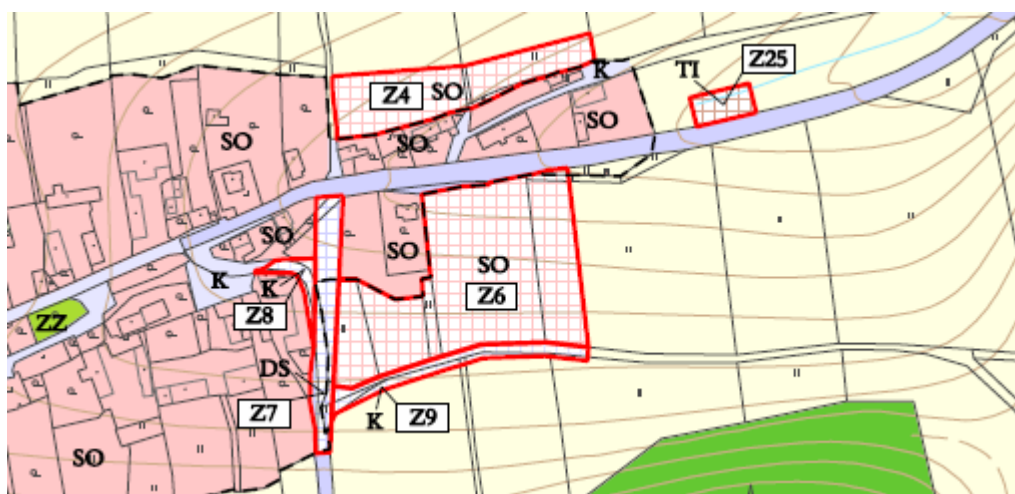
Likvidace odpadních vod

V k. ú. **Dubnice** byla v letech 1970 – 1980 vybudována postupným zatrubňováním otevřeného silničního příkopu stoka dešťové kanalizace DN 300 – 800, která odvádí dešťové vody do Hájnického potoka.

Čištění splaškových odpadních vod z jednotlivých objektů je zajištěno individuálním způsobem v žumpách či domovních ČOV, které mají přepady zaústěny do povrchových příkopů případně trativodů, kterými odpadní vody odtékají spolu s ostatními vodami do recipientu. V zástavbě v k. ú. Lichnov u Bruntálu je vybudováno šest lokálních ČOV a v k. ú. Dubnice se nachází jedna lokální ČOV.

V k. ú. Dubnice je navrženo stávající stoku dešťové kanalizace změnit na stoku jednotnou, která bude odvádět jak dešťové vody tak splaškové vody z domácností na navrženou čistírnu odpadních vod na pozemku parc. č. 1/1.

Zastavitelná plocha Z25 (TI) – technické infrastruktury - Plocha je vymezena v k. ú. Dubnice za účelem realizace čistírny odpadních vod.



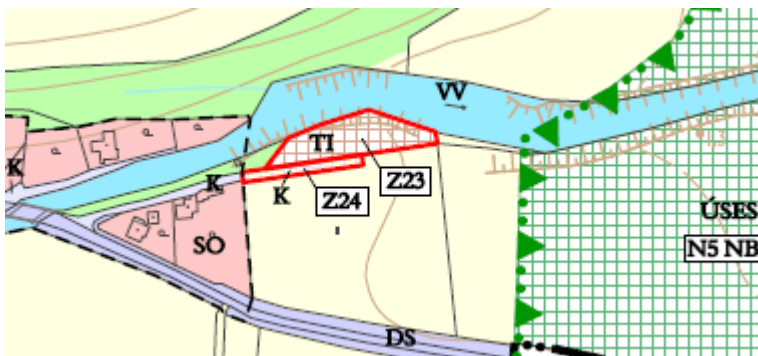
Vyhodnocení:

Záměr se připravuje; v současné době je k předemtnému záměru přerušeno územní řízení.

V převážné části k. ú. **Lichnov u Bruntálu** byla v letech 1998 – 99 vybudována v rámci úpravy koryta Čižiny nová dešťová kanalizace, která slouží k odvodnění povrchu vozovky opravené komunikace.

Z důvodu zlepšení kvality podzemních a povrchových vod územní plán navrhuje pro k. ú. Lichnov u Bruntálu výstavbu splaškové kanalizace se zakončením na navržené obecní čistírně odpadních vod ve východní části řešeného území. Navrhovaná kapacita ČOV je 1195 EO. Recipientem pročištěných vod bude Čižina.

Zastavitelná plocha Z23 – technické infrastruktury - Plocha je vymezena v k. ú. Lichnov u Bruntálu za účelem realizace čistírny odpadních vod, do které je zaústěna navržená splašková kanalizace.



Vyhodnocení:

Záměr nebyl dosud realizovaný;

Do doby, než bude provedena výstavba splaškové a jednotné kanalizace, bude likvidace odpadních vod zajištěna individuálně pomocí žump s vyvážením odpadu nebo domovních ČOV s vyústěním do vhodného recipientu, stejně jako pro objekty mimo dosah stávající a navržené kanalizace.

Dešťové vody ze zahrad a dvorů se doporučuje vhodnými terénními úpravami (miskovitý tvar zahrad, retenčními nádržemi, apod.) v maximální míře zadržet v území a dále využívat jako vody užitkové (zalévání zahrad, příp. WC) a tím omezit jejich rychlý odtok z území. Přebytečné srážkové vody je navrženo odvádět povrchově mělkými zatravněnými příkopy příp. trativody do recipientu.

Navrhovaná výstavba veřejné splaškové kanalizace ve správním území obce Lichnov je v souladu s PRVKÚK MSK i s platnými ZÚR MSK. Územní plán je navrhován pro dlouhodobější časový horizont.

Vyhodnocení:

Se změnou koncepce se neuvažuje.

Energetika, spoje

Nadřazená soustava VVN (přenosová a distribuční soustava)

Správním územím vedení nadřazené přenosové (ZVN 400 kV) a distribuční soustavy (VVN 110 kV) neprochází.

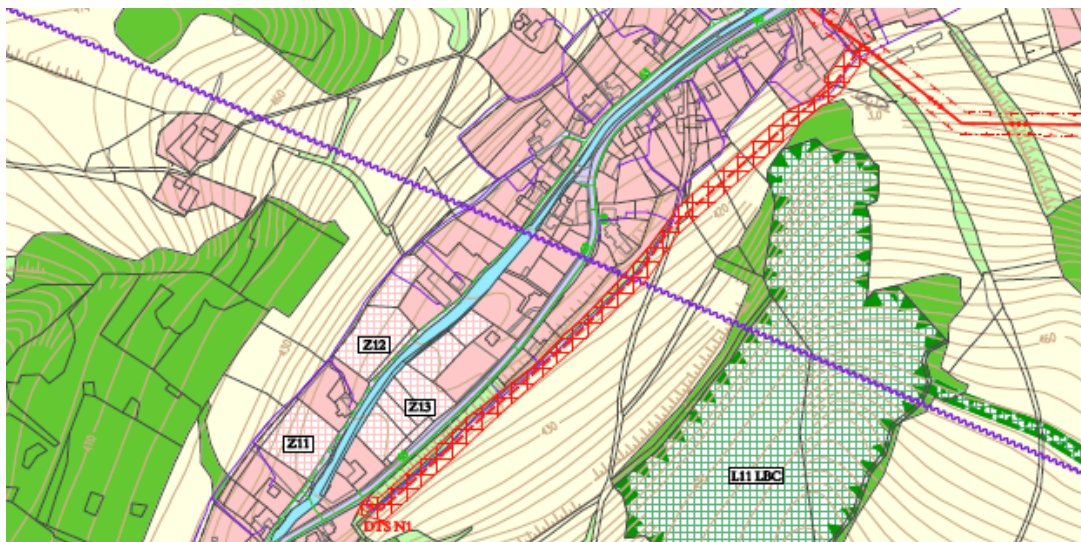
Vedení VN a trafostanice (distribuční soustava)

Obec Lichnov je zásobována elektrickou energií z rozvodné soustavy 22 kV, a to z odbočky z hlavního vedení VN 72 Krnov – Horní Benešov, které prochází řešeným územím ve směru severovýchod – jihozápad. Samotná distribuční síť na území obce je tvořena venkovním vedením 22 kV. Z této soustavy jsou napojeni významnější odběratelé elektrické energie s vlastními elektrickými transformačními stanicemi 22/0,4 kV a distribuční transformační stanice 22/0,4 kV provozovatele sítě. Celkový počet těchto trafostanic v řešeném území je 11 (viz následující tabelární přehled), z toho 9 DTS dodává výkon do veřejné sítě NN (1 690 kVA).

Ve správním území obce Lichnov se nové plochy pro výrobu elektrické energie a zařízení a vedení nadřazené přenosové a distribuční soustavy elektrické energie nenavrhují.

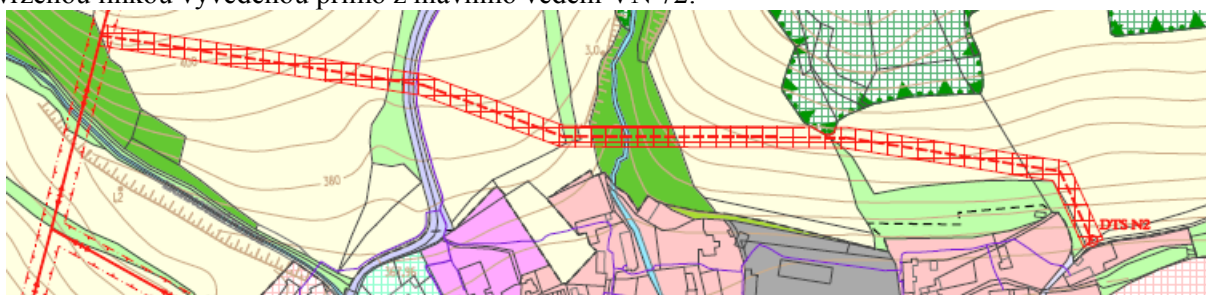
Na úrovni místní distribuční soustavy (vedení VN a trafostanice) je potřebný transformační výkon pro byty, vybavenost a podnikatelské, případně výrobní aktivity navržený přednostně zajistit ze stávajících distribučních trafostanic 22/0,4 kV, u kterých je územním plánem přípustné navyšovat jejich výkon. Výstavba případných nových distribučních trafostanic pro zastavitelné plochy pak bude realizována podle aktuální potřeby přednostně v jejich rámci, a to poblíž komunikací pro motorovou dopravu (z důvodu jejich instalace a údržby). Územní plán přímo vymezuje pouze dvě lokality, kde je navrženo realizovat nové distribuční trafostanice:

Distribuční trafostanice DTS N1 je navržena v jihozápadní části Lichnova u silnice II/459. Přívodní vedení je navrženo z odbočky hlavní linky VN 72,



*Vyhodnocení:
Záměr nebyl dosud realizovaný.*

Trafostanice DTS N2 je situována ve východní části Lichnova u silnice III/4596 a je napojena navrženou linkou vyvedenou přímo z hlavního vedení VN 72.



*Vyhodnocení:
Záměr nebyl dosud realizovaný.*

V obou případech platí, že nové DTS jsou navrženy pro zvýšení spolehlivosti dodávek elektrické energie pro stávající odběratele a zabezpečení elektrické energie pro nové odběratele v navržených zastavitelných plochách v blízkosti.

*Vyhodnocení:
Se změnou koncepce se neuvažuje.*

Telekomunikace

Podle jednotné telekomunikační pevné sítě obec Lichnov telekomunikačně přísluší do atrakčního obvodu RSU (vzdálený účastnický blok, vzdálená jednotka pro připojení účastníků telefonní sítě k telefonní ústředně) Lichnov, jako součást spádové oblasti místního telefonního obvodu telefonní ústředny (HOST) Bruntál (s koncovou HOST Krnov) a telefonního obvodu Moravskoslezský kraj (TO – 55, 59).

Ve správním území ORP Krnov je dále provozováno několik základnových stanic operátorů mobilních sítí (z toho se ve správním území obce nachází jedna základnová stanice – nad Lichnovem u silnice III/4601 ve směru na Sosnovou, která je zároveň i radiovou stanicí na radioreleové trase Praděd – Lichnov), které zajišťují provoz mobilních sítí, včetně propojení na pevnou síť. Řešeným územím je veden dálkový optický kabel v relaci Krnov – Úvalno – Lichnov – Zátor, na území obce zajišťuje telekomunikační služby místní kabelová síť.

Radioreléové spoje jsou pozemní digitální spoje, které se používají k přenosu digitálních informací mezi pevnými nepohyblivými stanicemi s přímou radiovou viditelností. Jsou určeny pro přenos televizní a rozhlasové modulace, přenos dat a telefonních hovorů. Nad řešeným územím je provozováno několik těchto spojů:

- Praděd – Hošťálkovice (páteří RR spoj, České Radiokomunikace, a.s.);
- Praděd – Opava (páteří RR spoj, České Radiokomunikace, a.s.);
- Praděd – Lichnov (ostatní RR spoj, České Radiokomunikace, a.s.);
- Praděd – Hlučín, Bobrovníky (ostatní RR spoj, Telefónica Czech Republic, a.s.).

Územním plánem nejsou navrženy plochy pro nové stavby a zařízení elektronických komunikací.

Vyhodnocení:

Se změnou koncepce se neuvažuje.

Plynofikace

Území obce Lichnov, k. ú. Lichnov u Bruntálu, je plošně plynofikováno středotlakým (STL) plynovodem (provozovaným v tlakové hladině do 4 barů), který je přiveden páteřním STL plynovodem DN 110 ze sousední obce Sosnová, z regulační stanice VTL/STL (RS 65 152). K. ú. Dubnice plynofikováno není.

Návrh koncepce řešení

Na úrovni distribuční VTL síť nejsou pro zásobování obce Lichnov zemním plynem navrženy žádné plochy pro nová vysokotlaká plynárenská zařízení. Stávající systém zásobování plynem z páteřního STL plynovodu vedeného z RS VTL/STL v Sosnové zaručuje pro obec bezpečnou dodávku zemního plynu s dostatečnou kapacitní rezervou.

Na úrovni středotlaké sítě (STL) je pro novou zástavbu mimo dosah stávajících plynovodů navrženo její rozšíření (viz grafická část). Nové STL plynovody jsou navrženy v těchto několika lokalitách:

- pro zastavitelné plochy v jihozápadní části Lichnova je navrženo propojení stávajících STL plynovodů (DN 63 a DN 50) vedených podél místní komunikace (nábřežní komunikace vůči vodnímu toku Čižiny),
- pro zastavitelné plochy ve střední části obce za kulturním domem je navržen plynovod z páteřního plynovodu vedeného podél silnice II/459 (DN 110),
- pro zastavitelné plochy ve střední části obce za bytovými domy č.p. 376 a 377 je navržen plynovod z páteřního plynovodu vedeného podél silnice II/459 (DN 90).

Většina zastavitelných ploch se však nachází v dosahu stávající plynovodní sítě.

Vyhodnocení:

Se změnou koncepce se neuvažuje.

Zásobování teplem

Pro stávající zástavbu je charakteristický decentralizovaný způsob vytápění s individuálním vytápěním rodinných domů, objektů individuální rekreace a samostatnými domovními kotelny pro objekty vybavenosti (plynové kotelny bytových domů, kotelny ZŠ, MŠ, Obecního úřadu a Kulturního domu) a podnikatelských nebo výrobních aktivit (kotelna v areálu Kovonaxu). Tepelná energie v těchto zdrojích je převážně zajišťována spalováním zemního plynu (39,5 %), částečně dřeva a dřevní hmoty (36,0 %) a fosilních paliv (10,1 %). Elektricky je pak vytápěno pouze 6,9 % bytů. Přehled způsobu vytápění bytů v řešeném území je uveden v následující tabulce (údaje ČSÚ z r. 2011).

Bilančně (viz také následující graf) se uvažuje s rozšířením využití zemního plynu pro 50 % bytů a s rozšířením elektrické energie na cca 10 % (zásadně se doporučuje využívat smíšeného elektrického vytápění (přímotopné v kombinaci s akumulací), spolu s nasazením různých typů tepelných čerpadel.

V odlehlejších lokalitách a rovněž v Dubnici, kde se s plynofikací neuvažuje, bude k vytápění využíváno tuhých paliv, ovšem s převahou biomasy (dřeva, dřevní hmoty apod.), a to také s ohledem na to, že Opavsko a Bruntálsko, na jehož pomezí Lichnov územně spadá, je dle ÚEK MSK zařazeno do oblasti s vyšším energetickým potenciálem využití biomasy. Postupné omezování zejména fosilních paliv používaných k vytápění a jejich nahrazování biomasou doporučené územním plánem je v souladu se zásadami ÚEK MSK.

Vyhodnocení:

Se změnou koncepce se neuvažuje.

Ukládání a zneškodňování odpadů

Plán odpadového hospodářství původce odpadů zpracovávají ze zákona původci odpadů, kteří produkuje ročně více než 10 t nebezpečného odpadu nebo více než 1 000 t ostatního odpadu. Obec Lichnov k těmto původcům nepatří a plán odpadového hospodářství nemá zpracován. Komplexní služby v oblasti odpadového hospodářství zajišťuje pro obec firma Smolo Services s.r.o. Ostrava.

V řešeném území je zabezpečen separovaný sběr odpadů. Společnost zajišťuje pro obec většinu nakládání s odpady, což znamená třídění, úpravu a konečné odstranění většiny odpadů včetně nebezpečných, tyto odpady se ukládají na skládky mimo řešené území. Skládky odpadů se nenacházejí v řešeném území.

Na území obce v současnosti neexistují z hlediska odpadového hospodářství záměry, které by se promítly do územně plánovací dokumentace, nároků na nové plochy.

Územní plán připouští realizaci a provozování sběrných dvorů v plochách smíšených výrobních (SV) a v plochách výroby a skladování – výroby zemědělské (VZ) v souladu s podmínkami, stanovenými v Územním plánu Lichnov.

Vyhodnocení:

Se změnou koncepce se neuvažuje.

Protipovodňová ochrana a Protierozní opatření

Ve správním území obce Lichnov nejsou územním plánem navržena protierozní opatření pomocí technického řešení.

Erozi větrem je možno snížit výsadbou alejí a zelených pásů podél komunikací, vodních toků apod. vzhledem k tomu, že vzrostlá zeleň dokáže plnit funkci větrolamu a měnit směr větru. Územním plánem nejsou předjíhány plochy, na kterých bude tato výsadba provedena a připouští se její realizace dle potřeby.

Dle ÚAP ORP Krnov, plánu oblasti povodí Odry a Usnesení vlády České republiky ze dne 21. dubna 2008 č. 444 jsou navrženy tři suché poldry v jižní části řešeného území k transformaci a retenci povodňových průtoků v povodí Tetřevského potoka a v povodí bezejmenných přítoků Čižiny, za účelem snížení přítoků do Čižiny a ochrany lidských životů, objektů a území před negativními účinky velkých vod, především za přívalových dešťů.

Investorem nejmenšího poldru na bezejmenném levobřežním přítoku Čižiny (PPO3) by měl být pozemkový úřad Bruntál. Rozsah poldru byl převzat z ÚAP ORP Krnov. Dva větší poldry (PPO1 a PPO2) jsou součástí protipovodňových opatření v povodí horní Opavy navržených s. p. Povodí Odry. Poldry jsou zapracovány do územního plánu dle projektových dokumentací „Opatření na horní Opavě, příprava akce v období 2008 – 2010, P.14.06 DPS poldr Lichnov III“ a „Opatření na horní Opavě, příprava akce v období 2008 – 2010, P.04.07 DPS poldr Lichnov V“ zpracovaných firmou Pöyry Environment a.s. v říjnu 2011.

Dále je, dle sdělení obce Lichnov, ohrožována zástavba v jihovýchodní části řešeného území záplavami přívalových vod ze zemědělských pozemků. Územní plán navrhuje pro zachycení dešťových vod nad stávající plochou smíšená obytná zřídit záchytné příkopy. Záchytné příkopy jsou navrženy v celkové délce cca 0,3 km a jsou svedeny do navržené dešťové kanalizace a následně do Čižiny. Orientační výpočet průtoku dešťových vod ze zemědělské plochy nad stávající plochou smíšenou obytnou na 0,12 m³/s byl proveden dle ČSN 75 6101.

Vyhodnocení:

Dokončené jsou suché poldry PP01 a PP02 – investor Povodí Odry- oba v provozu od r. 2017, malý suchý poldr na výpadovce ve směru na obec Sosnovou (v Pozemkových úpravách číslovaný jako Poldr IV.), investor obec Lichnov v provozu od r. 2006. Dokončený je i poldr PP03, směr Zátor.

Koncepce uspořádání krajiny:

Správní území obce Lichnov bylo dle ZÚR MSK platné v době zpracování ÚP zařazeno do krajinné oblasti I - Nízký Jeseník, zemědělské harmonické krajiny.

Zásady pro rozhodování o změnách v území, které byly stanoveny pro krajinnou oblast I- Nízký Jeseník a pro zemědělskou harmonickou krajinu byly platným územním plánem respektovány.

Koncepce návrhu územního systému ekologické stability

Pro území obce Lichnov bylo nutné stávající vymezení místního ÚSES upravit v návaznosti na Zásadami územního rozvoje Moravskoslezského kraje upravený průběh a vymezení regionálních a nadregionálních částí ÚSES:

- vymezení nadregionálního biokoridoru K96;
- částí nadregionálního biocentra 67 Cvilín;
- upřesněny trasy regionálních biokoridorů 509 a 510 a regionálního biocentra 166.

Popis prvků je uveden dle příslušnosti do úrovně ÚSES N - nadregionální, R - regionální, L – lokální a doplněným pořadovým číslem v rámci úrovně, u nadregionálních a regionálních prvků je uveden i jejich název dle ZÚR.

Nadregionální úroveň

Nadregionální biokoridor K 96 mezofilní bučinný (v územně technickém podkladu ÚSES označen jako K96 – dále je uvedeno značení dle ÚTP jen v závorce) složený z částí N1 - vložené regionální biocentrum 185 Nad Branticemi (nebylo v ÚTP) zasahující ze severu do území Lichnova a jednoduchých nadregionálních biokoridorů a vložených lokálních biocenter N2 až N4 vymezených v severovýchodním okraji obce;

Nadregionální biocentrum N5 – 67 – Cvilín (67) zasahující v několika místech od Lichnova od východu.

Nadregionální biokoridor K 102 (K102) v území Lichnova složený z částí označených N6 až N8 v západním okraji území Lichnova. Část N8 je zapojena do regionálního biocentra (263 dle ZÚR MSK), které je vymezeno v k.ú. Milotice nad Opavou a jehož jižní hranice je vedena po hranici obcí Lichnov a Milotice nad Opavou.

Regionální úroveň

Složený regionální biokoridor 509 (RK 922) od hranic s Miloticemi k východu v území Lichnova z částí R1 až R15 – jednoduchých regionálních biokoridorů a vložených lokálních biocenter.

Na RBK 509 navazující regionální biocentrum R16 - 160 Lichnovské (nebylo v ÚTP), a dále pokračující z RBC R16 složený regionální biokoridor 510 (RK 922), z částí R17 až R23, vedený od RBC R16 dále k východu do nadregionálního biocentra N7 – 96 Cvilín.

Lokální úroveň ÚSES je tvořena trasami lokálních biokoridorů s lokálními biocentry:

- trasa mezi regionálním biokoridorem 510 částí R20 a nadregionálním biokoridorem K96 z částí L1 až L3;
- posílení průchodu RBK 509 Lichnovem trasou L4 až L6, smíšenou luční a lesní;
- trasa jižní částí území Lichnova ze Sosnové z nadregionálního biocentra 67 Cvilín tvořená lokálními biocentry a biokoridory L8 až L17 a posilující spojení regionálního biokoridoru 509 s NBC 67 Cvilín a napojující tak na ně lokální ÚSES v Sosnové (L18) a Horním Benešově prostřednictvím částí L15 až L16;
- napojení lokální úrovně z Horního Benešova na RBK 509 prostřednictvím lokálního biokoridoru L7.

Vyhodnocení:

Vzhledem k tomu, že Aktualizací č. 1 ZÚR MSK, která nabyla účinnosti dne 21.11.2018, byla úplně změněna kapitola E. - Upřesnění územních podmínek koncepce ochrany a rozvoje přírodních, kulturních a civilizačních hodnot území a kapitola F. Stanovení cílových kvalit krajin včetně územních podmínek pro jejich zachování nebo dosažení, bude nutno uvést dle ustanovení § 54 odst. 6 stavebního zákona do souladu územní plán s platnou územně plánovací dokumentací vydanou krajem.

Prostupnost krajiny

Úkolem územního plánu je zachovat prostupnost krajiny jak pro obyvatele, tak pro pohyb zvířat a dalších ekologických toků.

Územním plánem navržené trasy místních a účelových komunikací v zastavitelných plochách komunikací (K) zahrnují především úseky nezbytně nutné z hlediska koncepce dopravní obsluhy jednotlivých zastavitelných ploch a nemají vliv na prostupnost krajiny.

Nové lesní a polní cesty nejsou územním plánem navrženy, jejich realizace se připouští dle potřeby a územně technických podmínek v krajině v souladu s podmínkami stanovenými pro využití ploch s rozdílným způsobem využití.

Územním plánem je navrženo doplnění stávajících tras pro cyklisty, případně stezek pro cyklisty nebo stezek umožňující společný pohyb chodců a cyklistů za účelem zpřístupnění atraktivních částí obce, překonání bariér v území, rekreace nebo k pravidelnému dojíždění. V souladu se záměrem Krajského úřadu Moravskoslezského kraje na podporu jezdecké turistiky a s tím souvisejícím budováním hipostezek je v územním plánu zakreslena plánovaná trasa hipostezky Býkov – Láryšov – Lichnov – Horní Benešov – Razová – Leskovec nad Moravicí.

Vyhodnocení:

Se změnou koncepce se neuvažuje.

Vymezení ploch pro dobývání nerostů

Územním plánem Lichnov není vymezena plocha těžby pro povrchové dobývání nerostů.

Do správního území obce Lichnov zasahují ložiska nerostných surovin - prognózní zdroje:

9088500	-	Lichnov, Lichnovský kopec, nadějný zdroj stavebního kameniva
9088000	-	Dubnice-západ, zrušený prognózní zdroj, dále vedený v registru

Vyhodnocení:

Se změnou koncepce se neuvažuje.

Při naplňování územního plánu, bylo zjištěno, že:

- **Obec stále disponuje dostatečným množstvím dosud nevyužitých zastavitelných ploch smíšených obytných.**
- **Stanovená koncepce veřejné infrastruktury obci nadále vyhovuje.**
- **Koncepci krajiny stanovenou v územním plánu bude nutno uvést do souladu se Zásadami územního rozvoje Moravskoslezského kraje, vydanými usnesením Zastupitelstva Moravskoslezského kraje č. 16/1426 ze dne 22. 12. 2010, které nabyla účinnosti dne 4. 2. 2011, ve znění jejich Aktualizace č. 1, vydané Zastupitelstvem Moravskoslezského kraje usnesením č. 9/957 ze dne 13.9.2018, která nabyla účinnosti dne 21.11.2018 (dále jen „ZÚR“)**
- **Obec uvažuje s dalšími záměry, které bude nutno prověřit změnou územního plánu. Jedná se o tyto záměry:**
 - **Rozhledna na pozemku parc.č. 2179 v k.ú. Lichnov u Bruntálu**
 - **Vyhlídkové místo na pozemku parc.č. 1031 v k.ú. Dubnice**
 - **Prověřit změnu využití pozemku parc.č. 201/6 v k.ú. Dubnice, který je situovaný v zastavěném území, ze stabilizovaných ploch občanského vybavení – sportovních a rekreačních zařízení (OS), na stabilizovanou plochu smíšenou obytnou (SO).**

c) PROBLÉMY K ŘEŠENÍ V ÚZEMNÍM PLÁNU LICHNOV VYPLÝVAJÍCÍ Z ÚZEMNĚ ANALYTICKÝCH PODKLADŮ ORP KRNOV

Územně analytické podklady pro ORP Krnov (dále jen ÚAP) byly pořízeny v souladu s § 25 — 29 stavebního zákona. ÚAP, respektive jejich část Podklady pro rozbor udržitelného rozvoje území, jsou průběžně aktualizovány.

Z vyhodnocení udržitelného rozvoje území ORP Krnov z ÚAP nevyplývaly žádné požadavky ani problémy k řešení v Územním plánu Lichnov.

d) VYHODNOCENÍ SOULADU ÚZEMNÍHO PLÁNU LICHNOV S POLITIKOU ÚZEMNÍHO ROZVOJE ČR VE ZNĚNÍ JEJÍ 1. AKTUALIZACE (DÁLE JEN „PÚR“) A ZÁSADAMI ÚZEMNÍHO ROZVOJE MORAVSKOSLEZSKÉHO KRAJE, VE ZNĚNÍ JEJICH 1. AKTUALIZACE (DÁLE JEN „ZÚR“)

VYHODNOCENÍ SOULADU S PÚR

Politika územního rozvoje České republiky, ve znění Aktualizace č. 1 (dále jen PÚR ČR), schválená usnesením vlády ČR č. 276 ze dne 15. 4. 2015, určuje strategii a základní podmínky pro naplňování úkolů územního plánování a tím poskytuje rámec pro konsensuální obecně prospěšný rozvoj hodnot území České republiky a koordinuje záměry na změny v území republikového významu pro dopravní a technickou infrastrukturu a pro zdroje jednotlivých systémů technické infrastruktury, které svým významem, rozsahem nebo předpokládaným využitím ovlivní území více krajů. PÚR ČR dále stanovuje republikové priority územního plánování pro zajištění udržitelného rozvoje území, vymezuje na republikové úrovni rozvojové oblasti, rozvojové osy, specifické oblasti a koridory dopravní a technické infrastruktury celo-státního významu a stanovuje pro ně kritéria a podmínky pro rozhodování o změnách v území a úkoly pro územní plánování.

2. REPUBLIKOVÉ PRIORITY ÚZEMNÍHO PLÁNOVÁNÍ PRO ZAJIŠTĚNÍ UDRŽITELNÉHO ROZVOJE ÚZEMÍ

a) Ve veřejném zájmu chránit a rozvíjet přírodní, civilizační a kulturní hodnoty území, včetně urbanistického, architektonického a archeologického dědictví. Zachovat ráz jedinečné urbanistické struktury území, struktury osídlení a jedinečné kulturní krajiny, které jsou výrazem identity území, jeho historie a tradice.

Územním plánem Lichnov jsou stanoveny podmínky ochrany přírodních hodnot území, a to zejména zemědělsky obhospodařované půdy, pozemků k plnění funkcí lesa, územního systému ekologické stability. Dále jsou stanoveny podmínky ochrany civilizačních hodnot území, tj. jsou stanoveny podmínky pro využívání stabilizovaných zastavěných ploch v území a pro jejich případný rozvoj ve vymezených zastavitelných plochách a dále jsou stanoveny podmínky pro výstavbu v blízkosti nemovitých kulturních památek. Vymezení zastavitelných ploch doplňuje především proluky ve stávající zástavbě, případně zachovává návaznost na zastavěné území, čímž je chráněna urbanistická struktura území. Z důvodu ochrany krajiny nejsou navrženy plochy pro rozptýlenou zástavbu nebo pro výstavbu ve rozsáhlejších lokalitách nenavazujících na stabilizovanou zástavbu.

b) Při plánování rozvoje venkovských území a oblastí dbát na rozvoj primárního sektoru při zohlednění ochrany kvalitní zemědělské, především orné půdy a ekologických funkcí krajiny.

Urbanistická koncepce navržená Územním plánem Lichnov zohledňuje ochranu zemědělské půdy. V případě, že by byly realizovány veškeré navržené záměry, došlo by k záboru 9,15 ha zemědělských pozemků., převážně trvalých travních porostů ve IV. a V. třídě ochrany. Podrobněji viz kapitola G.

Vyhodnocení předpokládaných důsledků navrhovaného řešení na zemědělský půdní fond a na pozemky určené k plnění funkcí lesa.

c) Předcházet při změnách nebo vytváření urbánního prostředí prostorově sociální segregaci s negativními vlivy na sociální soudržnost obyvatel.

V obci Lichnov nejsou lokality, kde by mohlo docházet k prostorově sociální segregaci s negativními vlivy na sociální soudržnost obyvatel.

d) Při stanovování způsobu využití území v územně plánovací dokumentaci dávat přednost komplexním řešením před uplatňováním jednostranných hledisek a požadavků, které ve svých důsledcích zhoršují stav i hodnoty území.

e) Při územně plánovací činnosti vycházet z principu integrovaného rozvoje území, který představuje objektivní a komplexní posuzování a následné koordinování prostorových, odvětvových a časových hledisek.

Navržená koncepce Územního plánu Lichnov navrhuje komplexní řešení území s ohledem na udržitelný rozvoj území, ochranu hodnot území jak přírodních tak civilizačních a kulturních, včetně rozvoje technické infrastruktury jak pro zastavitelné plochy, tak pro stabilizovanou zástavbu a včetně ochrany území před záplavami. Podrobněji viz kapitola E) Komplexní zdůvodnění přijatého řešení. Řešení územního plánu vychází ze sociodemografického rozboru zpracovaného pro období do roku 2030.

f) Vytvářet v území podmínky k odstraňování důsledků hospodářských změn lokalizací zastavitelných ploch pro vytváření pracovních příležitostí zejména v hospodářsky problémových regionech a napomoci tak řešení problémů v těchto územích.

g) Podporovat polycentrický rozvoj sídelní struktury, vytvářet předpoklady pro posílení partnerství mezi městskými a venkovskými oblastmi a zlepšit tak jejich konkurenci schopnost.

Územním plánem Lichnov jsou vymezeny jak stabilizované tak zastavitelné plochy smíšené výrobní za účelem podpory zachování a vytváření pracovních míst přímo v obci. Podrobněji viz kapitola E) Komplexní zdůvodnění přijatého řešení.

Obec Lichnov tvoří stabilní část sídelní struktury Krnovska, s širšími vazbami na Bruntálsko (Horní Benešov). Míra a orientace vazeb je do značné míry ovlivněna polohou obce v členitém území vrchoviny Nízkého Jeseníku a omezenou dopravní infrastrukturou.

Převažujícími funkcemi řešeného území jsou funkce obytná, částečně obslužná, výrobní a v menší míře i rekreační. Hlavním problémem obce i širšího území je nezaměstnanost. Hospodářské problémy regionu jsou dlouhodobé, už od období průmyslové revoluce před první světovou válkou.

h) Vytvářet předpoklady pro polyfunkční využívání opuštěných areálů a ploch (tzv. brownfields průmyslového, zemědělského, vojenského a jiného původu). Hospodárně využívat zastavěné území (podpora přestaveb revitalizací a sanací území) a zajistit ochranu nezastavěného území (zejména zemědělské a lesní půdy) a zachování veřejné zeleně, včetně minimalizace její fragmentace. Cílem je účelné využívání a uspořádání území úsporně v nárocích na veřejné rozpočty na dopravu a energie, které koordinací veřejných a soukromých zájmů na rozvoji území omezuje negativní důsledky suburbanizace pro udržitelný rozvoj území.

Územním plánem Lichnov jsou navrženy plochy přestavby. Jde o dva areály původně zemědělské výroby, které jsou již v nevyhovujícím stavu a neslouží svému původnímu účelu. Vzhledem k jejich situování mezi obytnou zástavbou je navržena změna způsobu jejich využití. Podrobněji viz kapitola E.2.

i) Rozvojové záměry, které mohou významně ovlivnit charakter krajiny, umisťovat do co nejméně konfliktních lokalit a následně podporovat potřebná kompenzační opatření. S ohledem na to při územně plánovací činnosti, pokud je to možné a odůvodněné, respektovat veřejné zájmy např. ochrany biologické rozmanitosti a kvality životního prostředí, zejména formou důsledné ochrany zvláště chráněných území, lokalit soustavy Natura 2000, mokřadů, ochranných pásem vodních zdrojů, chráněné oblasti přirozené akumulace vod a nerostného bohatství, ochrany zemědělského a lesního půdního fondu; vytvářet územní podmínky pro implementaci a respektování územních systémů

ekologické stability a zvyšování a udržování ekologické stability a k zajištění ekologických funkcí i v ostatní volné krajině a pro ochranu krajinných prvků přírodního charakteru v zastavěných územích, zvyšování a udržování rozmanitosti venkovské krajiny; v rámci územně plánovací činnosti vytvářet podmínky pro ochranu krajinného rázu s ohledem na cílové charakteristiky a typy krajin a vytvářet podmínky pro využití přírodních zdrojů.

j) Vytvářet územní podmínky pro zajištění migrační propustnosti krajiny pro volně žijící živočichy a pro člověka, zejména pro umístování dopravní a technické infrastruktury. V rámci územně plánovací činnosti omezovat nežádoucí srůstání sídel s ohledem na zajištění přístupnosti a prostupnosti krajiny.

Územním plánem Lichnov nejsou navrženy rozvojové záměry, které by mohly významně ovlivnit charakter krajiny. V krajině je navržen územní systém ekologické stability v souladu se ZÚR MSK. Návrh řešení je v souladu se typem krajiny zemědělská harmonická krajina (dle ZÚR MSK).

k) Vymezit a chránit ve spolupráci s dotčenými obcemi před zastavěním pozemky nezbytné pro vytvoření souvislých ploch veřejně přístupné zeleně (zelené pásy) v rozvojových oblastech a v rozvojových osách a ve specifických oblastech, na jejichž území je krajina negativně poznamenána lidskou činností, s využitím její přirozené obnovy; cílem je zachování souvislých pásů nezastavěného území v bezprostředním okolí velkých měst, způsobitelných pro nenáročnou formu krátkodobé rekreace a dále pro vznik a rozvoj lesních porostů a zachování prostupnosti krajiny.

Krajina obce Lichnov není významným způsobem poznamenána nevhodnou lidskou činností. Zástavba sídel vytváří souvislé celky obklopené zemědělsky obhospodařovanou půdou. Územním plánem nejsou navrženy liniové stavby, které by vyvolávaly fragmentaci krajiny nebo zhoršovaly její prostupnost.

l) Vytvářet podmínky pro rozvoj a využití předpokladů území pro různé formy cestovního ruchu (např. cykloturistika, agroturistika, poznávací turistika), při zachování a rozvoji hodnot území. Podporovat propojení míst atraktivních z hlediska cestovního ruchu, turistickými cestami, které umožní celoroční využití pro různé formy turistiky (např. pěší, cyklo, lyžařská, hipo).

Územním plánem Lichnov jsou v řešeném území jsou navrženy nové cyklotrasy, které jsou vedeny v trasách stávajících silnic, místních a účelových komunikací a propojují uvedené stávající cyklotrasy. V souladu se záměrem Krajského úřadu Moravskoslezského kraje na podporu jezdecké turistiky a s tím souvisejícím budováním hipostezek je v územním plánu zakreslena plánovaná trasa hipostezky Býkov – Láryšov – Lichnov – Horní Benešov – Razová – Leskovec nad Moravicí.

m) Podle místních podmínek vytvářet předpoklady pro lepší dostupnost území a zkvalitnění dopravní a technické infrastruktury s ohledem na prostupnost krajiny. Při umístování dopravní a technické infrastruktury zachovat prostupnost krajiny a minimalizovat rozsah fragmentace krajiny; je-li to z těchto hledisek účelné, umísťovat tato zařízení souběžně. Zmírňovat vystavení městských oblastí nepříznivým účinkům tranzitní železniční a silniční dopravy, mimo jiné i prostřednictvím obchvatů městských oblastí, nebo zajistit ochranu jinými vhodnými opatřeními v území. Zároveň však vymezovat plochy pro novou obytnou zástavbu tak, aby byl zachován dostatečný odstup od vymezených koridorů pro nové úseky dálnic, silnic i. třídy a železnic, a tímto způsobem důsledně předcházet zneprůchodnění území pro dopravní stavby i možnému nežádoucímu působení negativních účinků provozu dopravy na veřejné zdraví obyvatel (bez nutnosti budování nákladných technických opatření na eliminaci těchto účinků).

n) Vytvářet podmínky pro zlepšování dostupnosti území rozšiřováním a zkvalitňováním dopravní infrastruktury s ohledem na potřeby veřejné dopravy a požadavky ochrany veřejného zdraví, zejména uvnitř rozvojových oblastí a rozvojových os. Možnosti nové výstavby je třeba dostatečnou veřejnou infrastrukturou přímo podmínit. Vytvářet podmínky pro zvyšování bezpečnosti a plynulosti dopravy, ochrany a bezpečnosti obyvatelstva a zlepšování jeho ochrany před hlukem a emisemi, s ohledem na to vytvářet v území podmínky pro environmentálně šetrné formy dopravy (např. železniční, cyklistikou).

Územním plánem Lichnov nejsou navrženy nové liniové stavby, které by zhoršovaly prostupnost krajiny. Je navržen rozvoj technické infrastruktury zejména v oblasti likvidace odpadních vod. Většina silnic a ostatních komunikací je v území stabilizována. Navržena je přeložka dopravně závadného

úseku silnice III/4595 do nové trasy, která je vymezena jako veřejně prospěšná stavba. Dále jsou navrženy krátké úseky místních komunikací za účelem dopravní obsluhy zastavitelných ploch.

o) Na územích, kde dochází dlouhodobě k překračování zákonem stanovených mezních hodnot imisních limitů pro ochranu lidského zdraví, je nutné předcházet dalšímu významnému zhoršování stavu. Vhodným uspořádáním ploch v území obcí vytvářet podmínky pro minimalizaci negativních vlivů koncentrované výrobní činnosti na bydlení. Vymezovat plochy pro novou obytnou zástavbu tak, aby byl zachován dostatečný odstup od průmyslových nebo zemědělských areálů.

Územním plánem Lichnov nejsou navrženy plochy pro realizaci záměrů, které by zhoršovaly životní prostředí v obci. Návrhem řešení je podpořen rozvoj plynofikace v k.ú. Lichnov u Bruntálu.

p) Vytvářet podmínky pro preventivní ochranu území a obyvatelstva před potenciálními riziky a přírodními katastrofami v území (záplavy, sesuvy půdy, eroze, sucho atd.) s cílem minimalizovat rozsah případných škod. Zejména zajistit územní ochranu ploch potřebných pro umístování staveb a opatření na ochranu před povodněmi a pro vymezení území určených k řízeným rozlivům povodní. Vytvářet podmínky pro zvýšení přirozené retence srážkových vod v území s ohledem na strukturu osídlení a kulturní krajiny jako alternativy k umělé akumulaci vod.

V zastavěných územích a zastavitelných plochách vytvářet podmínky pro zadržování, vsakování i využívání dešťových vod jako zdroje vody a s cílem zmírňování účinků povodní.

Územním plánem jsou vymezeny plochy pro realizaci protipovodňových opatření - suchých poldrů a jsou navrženy záchytné příkopy nad stávající zástavbou v k. ú. Lichnov u Bruntálu.

Pro vybrané plochy s rozdílným způsobem využití je stanoveno procento zastavění pozemků především za účelem ochrany retenční schopnosti území.

q) Vymezovat zastavitelné plochy v záplavových územích a umísťovat do nich veřejnou infrastrukturu jen ve zcela výjimečných a zvláště odůvodněných případech. Vymezovat a chránit zastavitelné plochy pro přemístění zástavby z území s vysokou mírou rizika vzniku povodňových škod.

Ve stanoveném záplavovém území vodního toku Čižiny nejsou navrženy žádné zastavitelné plochy.

3. ROZVOJOVÉ OBLASTI A ROZVOJOVÉ OSY

Správní území obce Lichnov není zařazeno do rozvojové oblasti nebo rozvojové osy.

4. SPECIFICKÉ OBLASTI

Obec Lichnov je zařazena do specifické oblasti SOB 3 Specifická oblast Jeseníky – Kralický Sněžník, pro kterou jsou stanovena následující kritéria a podmínky pro rozhodování o změnách v území:

Při rozhodování a posuzování záměrů na změny v území přednostně sledovat:

- a) rozvoj rekreace a lázeňství,*
- b) rozvoj ekologického zemědělství a dřevozpracujícího průmyslu,*
- c) zlepšení dopravní dostupnosti území.*

Pro specifickou oblast SOB 3 Jeseníky – Kralický Sněžník jsou dále stanoveny tyto úkoly pro územní plánování:

V rámci územně plánovací činnosti kraje a koordinace územně plánovací činnosti obcí:

- a) *identifikovat hlavní póly a střediska ekonomického rozvoje oblasti a vytvářet zde územní podmínky pro zkvalitnění a rozvoj dopravní a technické infrastruktury, bydlení a občanského vybavení,*
- b) *vytvářet územní podmínky pro zlepšení dopravní dostupnosti území a přeshraničních dopravních tahů, zejména na Kladsko,*
- c) *vytvářet územní podmínky pro rozvoj systému pěších a cyklistických tras a propojení systému se sousedním Polskem, koncepčního rozvoje systému dálkových tras,*
- d) *vytvářet územní podmínky pro rozvoj rekreace a cestovního ruchu, dřevozpracujícího průmyslu a ekologického zemědělství, zejména vymezením vhodných území pro tyto aktivity,*
- e) *vytvářet územní podmínky pro zemědělskou výrobu podhorského a horského charakteru, zejména vymezením vhodných území pro zatravnění a pastvinářství,*
- f) *prověřit možnosti využití rekreačního potenciálu horských masivů Jeseníků a Kralického Sněžníku; do doby prověření je nutno zachovat stávající charakter a rozsah využití a limitů tohoto území,*
- g) *řešit územní souvislosti napojení Jeseníků směrem na Ostravu.*

Pro území obce Lichnov z Politiky územního rozvoje České republiky, ve znění Aktualizace č. 1 neplynou konkrétní, ale jen obecně platné požadavky. Z výše uvedených požadavků vyplývá potřeba stabilizace počtu obyvatel, rozvoj ekonomické prosperity, zachování přírodních a kulturních hodnot území, podpořit možnost rozvoje ekologického zemědělství apod. Tyto požadavky jsou Územním plánem Lichnov splněny, viz předchozí kapitoly zprávy.

5. KORIDORY A PLOCHY DOPRAVNÍ INFRASTRUKTURY

Na území obce Lichnov nejsou v PÚR ČR stanoveny žádné plochy ani koridory dopravní infrastruktury.

6. KORIDORY A PLOCHY TECHNICKÉ INFRASTRUKTURY A SOUVISEJÍCÍCH ROZVOJOVÝCH ZÁMĚRŮ

v části Vodní hospodářství je pod bodem (167a) VNNH vymezena: Plocha pro vodní nádrž Nové Heřminovy včetně dalších nezbytných ploch a koridorů pro opatření na snížení povodňových rizik v povodí řeky Opavy

Opatření na snížení povodňových rizik v povodí řeky Opavy jsou na území obce Lichnov realizovaná. Jedná se o suchý polder Lichnov III a suchý polder Lichnov V.

7. DALŠÍ ÚKOLY PRO MINISTERSTVA, JINÉ ÚSTŘEDNÍ SPRÁVNÍ ÚŘADY A PRO ÚZEMNÍ PLÁNOVÁNÍ

Pro území obce Lichnov žádné další úkoly nejsou stanoveny.

VYHODNOCENÍ SOULADU SE ZÁSADAMI ÚZEMNÍHO ROZVOJE MORAVSKOSLEZSKÉHO KRAJE, VYDANÝMI USNESENÍM ZASTUPITELSTVA MORAVSKOSLEZSKÉHO KRAJE Č. 16/1426 ZE DNE 22. 12. 2010, KTERÉ NABYLY ÚČINNOSTI DNE 4. 2. 2011, VE ZNĚNÍ JEJICH AKTUALIZACE Č. 1, VYDANÉ ZASTUPITELSTVEM MORAVSKOSLEZSKÉHO KRAJE USNESENÍM Č. 9/957 ZE DNE 13.9.2018, KTERÁ NABYLA ÚČINNOSTI DNE 21.11.2018 (DÁLE JEN „ZÚR“)

Z řešení ZÚR pro obec Lichnov vyplývají tyto požadavky:

A. PRIORITY ÚZEMNÍHO PLÁNOVÁNÍ KRAJE PRO ZAJIŠTĚNÍ UDRŽITELNÉHO ROZVOJE ÚZEMÍ

1. Zásady územního rozvoje Moravskoslezského kraje ve znění své aktualizace stanovují priority územního plánování pro dosažení vyváženého vztahu územních podmínek pro hospodářský rozvoj, sociální soudržnost obyvatel a příznivé životní prostředí kraje.

Vzato na vědomí.

2. Dokončení dopravního napojení kraje na nadřazenou silniční a železniční síť mezinárodního a republikového významu.

Netýká se řešeného území.

3. Zkvalitnění a rozvoj dopravního propojení západní části kraje (ORP Krnov, ORP Bruntál, ORP Rýmařov, ORP Vítkov) s krajským městem a s přilehlým územím ČR (Olomoucký kraj) a Polska.

Netýká se území obce Lichnov, obec leží mimo hlavní dopravní tahy nadmístního významu.

4. Vytvoření podmínek pro stabilizované zásobování území energiemi včetně rozvoje mezistátního propojení s energetickými systémy na území Slovenska a Polska.

5. Vytvoření podmínek pro:

- rozvoj polycentrické sídelní struktury podporou kooperačních vazeb spádových obcí;
- rozvoj rezidenční, výrobní a obslužné funkce spádových obcí.

Netýká se území obce Lichnov.

6. V rámci územního rozvoje sídel:

- preferovat efektivní využívání zastavěného území (tj. přednostní využití nezastavěných ploch v zastavěném území a ploch určených k asanaci, změnu využití objektů a areálů původní zástavby v rámci zastavěného území) před vymezováním nových ploch ve volné krajině;

Tato priorita byla při tvorbě územního plánu respektována.

- nové rozvojové plochy nevymezovat v lokalitách, kde by jejich zastavění vedlo ke srůstání sídel a zvýšení neprůchodnosti území

Nové rozvojové plochy byly územním plánem navrženy zejména v návaznosti na zastavěné území.

- nové plochy pro obytnou zástavbu vymezovat v dostatečném odstupu od koridorů vymezených pro umístění nových úseků dálnic, silnic I. třídy a železnic;

Netýká se řešeného území.

- preferovat lokality mimo stanovená záplavová území.

Netýká se řešeného území.

7. Ochrana a zkvalitňování obytné funkce sídel a jejich rekreačního zázemí; rozvoj obytné funkce řešit současně s odpovídající veřejnou infrastrukturou. Podporovat rozvoj systémů odvádění a čištění odpadních vod.

Při tvorbě územního plánu byla priorita naplněna. Viz výše uvedené vyhodnocení v kap. B. této zprávy.

7a. Podporovat rozvoj systémů odvádění a čištění povrchových vod, včetně vytváření podmínek pro zvýšení přirozené retence srážkových vod v území s ohledem na strukturu osídlení a kulturní krajinu jako alternativu k umělé akumulaci vod.

Je územním plánem respektováno. Viz výše uvedené vyhodnocení.

8. Rozvoj rekreace a cestovního ruchu na území Slezských Beskyd, Moravskoslezských Beskyd, Oderských vrchů, Nízkého a Hrubého Jeseníku a Zlatohorské vrchoviny; vytváření podmínek pro využívání přírodních a kulturně historických hodnot daného území jako atraktivit cestovního ruchu při respektování jejich nezbytné ochrany.

Územním plánem byly respektovány podmínky dané pro tuto oblast v ZÚR před platností její Aktualizace č. 1. Vzhledem k tomu, že Aktualizací č. 1 ZÚR, byly upřesněny územní podmínky koncepce ochrany a rozvoje přírodních, kulturních a civilizačních hodnot území a nově stanoveny cílové kvality krajin včetně územních podmínek pro jejich zachování nebo dosažení, bude nutno územní plán na základě výše uvedeného prověřit a případně upravit.

9. Vypuštěno ze ZÚR MSK.

10. Vytváření územních podmínek pro rozvoj integrované hromadné dopravy.

Netýká se řešeného území.

11. Vytváření územních podmínek pro rozvoj udržitelných druhů dopravy (pěší dopravy a cyklo dopravy) v návaznosti na ostatní dopravní systémy kraje; podpora rozvoje systému pěších a cyklistických tras s vazbou na přilehlé území ČR, Slovenska a Polska.

Stávající pěší turistické trasy jsou v územním plánu respektovány, cykloturistické trasy jsou navrženy.

12. Polyfunkční využití rekultivovaných a revitalizovaných ploch.

Netýká se řešeného území.

13. Stabilizace a postupné zlepšování stavu složek životního prostředí především v centrální a východní části kraje. Vytváření podmínek pro postupné snižování zátěže obytného a rekreačního území hlukem a emisemi z dopravy a výrobních provozů. Vytváření územní podmínky pro výsadbu zeleně, přednostně v oblastech s dlouhodobě zhoršenou kvalitou ovzduší.

Je územním plánem řešeno viz vyhodnocení k kap. B. této zprávy.

14. Ochrana přírodních, kulturních a civilizačních hodnot směřující k udržení a zachování nejvýraznějších jevů a znaků, které vystihují jedinečnost a nezaměnitelnost charakteru území.

Aktualizací č. 1 ZÚR, byly upřesněny územní podmínky koncepce ochrany a rozvoje přírodních, kulturních a civilizačních hodnot území.

15. Preventivní ochrana území před současnými i předvídatelnými bezpečnostními hrozbami přírodního a antropogenního charakteru s cílem minimalizovat negativní dopady možných mimořádných událostí a krizových situací na chráněné zájmy na území kraje, přičemž za chráněné zájmy jsou považovány především životy a zdraví osob, životní prostředí a majetek.

Je územním plánem řešeno viz vyhodnocení k kap. B. této zprávy.

16. Respektování zájmů obrany státu.

Zájmy obrany státu byly při tvorbě územního plánu respektovány.

16a. Respektování zájmů ochrany obyvatelstva za účelem předcházení vzniku mimořádných událostí a krizových situací a zajištění připravenosti na jejich řešení.

Zájmy na ochranu obyvatelstva nebyly při tvorbě územního plánu uplatněny.

16b. Ochrana a využívání zdrojů černého uhlí v souladu s principy udržitelného rozvoje

Netýká se řešeného území.

B. ROZVOJOVÉ OSY A ROZVOJOVÉ OBLASTI:

Obec Lichnov je situovaná mimo rozvojové osy a rozvojové oblasti.

C. SPECIFICKÉ OBLASTI

V ZÚR je potvrzeno zařazení obce Lichnov do *specifické oblasti republikového významu SOB3 Jeseníky – Králický Sněžník*. A současně jsou stanoveny požadavky na účelné a hospodárné uspořádání území ve specifických oblastech republikového významu, které spočívají ve vytvoření územních podmínek pro:

- rozvoj obytné a rekreační funkce vždy včetně odpovídající veřejné infrastruktury;
- rozšiřování a umístování nových sportovních a rekreačních zařízení při zohlednění jejich dopravní dostupnosti;
- rozvoj integrované hromadné dopravy ve vazbě na pěší dopravu a cyklo dopravu;
- rozvoj turistických pěších a cyklistických tras, zejména nadregionálního a mezinárodního významu;
- koordinované zajištění protipovodňové ochrany území včetně vymezení ploch pro protipovodňová opatření.

Pro specifickou oblast **SOB3 Jeseníky – Králický Sněžník** jsou stanoveny tyto

Požadavky na využití území, kritéria a podmínky pro rozhodování o změnách v území:

- Zkvalitnění a rozvoj dopravního propojení se sousedními oblastmi v ČR (OB2 Metropolitní rozvojová oblast Ostrava, OB8 Olomouc) a v Polsku (Opole) – *netýká se území obce Lichnov, obec leží mimo hlavní dopravní tahy nadmístního významu.*
- Nové ekonomické aktivity v rámci vymezené oblasti umísťovat podle těchto hlavních kritérií:
 - vazba na hlavní dopravní tahy území (silnice I/45 a navazující síť silnic II. třídy);
 - vazba na sídla s rozvojovým potenciálem;
 - preference lokalit mimo stanovená záplavová území;
 - zachování průchodností území.

V platném územním plánu jsou výše uvedené zásady při vymezení zastavitelných ploch smíšených výrobních (SV) dodrženy.

- Zkvalitnění a rozvoj technické infrastruktury, občanského vybavení a podpora dalších opatření k posílení stability osídlení, ve spádových sídelních centrech (Bruntál, Rýmařov, Město Albrechtice, Horní Benešov, Břidličná, Osoblaha, Vrbno pod Pradědem) - *obec Lichnov není spádovým sídelním centrem; v územním plánu je navrženo rozšíření vodovodu a navržena likvidace odpadních vod. Pro rozvoj občanského vybavení nejsou územním plánem vymezeny samostatné plochy. Občanskou vybavenost lze realizovat v plochách smíšených obytných.*
- Vzájemné propojení a koordinace rozvoje rekreační funkce v horské (Hrubý Jeseník včetně území Olomouckého kraje) a v podhorské (Nízký Jeseník a Osoblažsko) části území včetně koordinace se záměry na území Olomouckého kraje.
Netýká se území obce Lichnov.
- Podpora rozvoje rekreační funkce sídel včetně související občanské vybavenost a odpovídající veřejné infrastruktury též mimo hlavní střediska:
 - V severní části této oblasti (správní obvody s pověřeným obecním úřadem Město Albrechtice a Osoblaha)- *netýká se území obce Lichnov.*
 - V prostoru vodní nádrže Slezská Harta (obec Rázová, Leskovec nad Moravicí, Bílčice, Roudno, Nová Pláň, Mezina, Lomnice, Valšov, Moravskoslezský Kočov- část Moravský Kočov a Bruntál- část Karlovec), při respektování hodnot krajiny - *netýká se území obce Lichnov.*

- Za rozvojové areály pro sjezdové lyžování považovat areály Malá Morávka – Karlov, Vrbno pod Pradědem – Pod Vysokou horou a Václavov u Bruntálu a Dolní Moravice); lyžařský areál Praděd – Ovčárna považovat za stabilizovaný - *Netýká se území obce Lichnov.*
- Vytvořit územní podmínky pro propojení úzkorozchodné trati Třemešná ve Slezsku – Osoblaha s železniční sítí na území Polska. – *Netýká se území obce Lichnov.*
- Podpora zkvalitnění funkčních a prostorových vazeb s rozvojovými oblastmi republikového významu:
 - o OB2 Metropolitní rozvojová oblast Ostrava v osách Osoblaha – Krnov – Opava (ve vazbě na rozvojovou osu nadmístního významu OS N1), resp. Bruntál – Horní Benešov – Opava;
 - o OB8 Olomouc v ose Krnov – Bruntál (– Šternberk – Olomouc).

Obec Lichnov neleží v přímé návaznosti na osu Osoblaha – Krnov – Opava, prostorové ani funkční vazby není třeba zlepšovat.

Úkoly pro územní plánování:

Při zpřesňování ploch a koridorů nadmístního významu včetně územních rezerv a vymezení skladebných částí ÚSES koordinovat vazby a souvislosti s přilehlým územím Olomouckého kraje a Polska - *na území obce Lichnov nejsou vymezeny žádné plochy ani koridory nadmístního významu, kromě ploch pro protipovodňovou ochranu (suché poldry v rámci záměru protipovodňové ochrany v ZÚR vedené pod označením VZ1) a skladebných částí nadregionálního a regionálního ÚSES, které jsou v souladu se ZÚR MSK a které jsou doplněny a podpořeny prvky lokálního významu.*

D. PLOCHY A KORIDORY NADMÍSTNÍHO VÝZNAMU VČETNĚ PLOCH A KORIDORŮ VEŘEJNÉ INFRASTRUKTURY, ÚSES A ÚZEMNÍCH REZERV.

V ZÚR jsou na území obce Lichnov plochy a koridory nadmístního významu

V kap. D.II.2 Protipovodňová ochrana (bod 67 ZÚR), kde je vymezena pod označením VZ1 – Plocha opatření ke snížení povodňových rizik v povodí horního toku řeky Opavy prostřednictvím vodní nádrže Nové Heřminovy včetně ploch a koridorů doprovodných technických opatření v povodí horního toku Opavy, a to pro území obce Lichnov:

- Suchá nádrž Lichnov III na Tetřevském potoce
- Suchá nádrž Lichnov V na bezejmenném toku,

pro které jsou stanoveny kritéria a podmínky pro rozhodování o možných variantách ve vymezených plochách:

- Zajištění požadované úrovně protipovodňové ochrany sídel v povodí horní Opavy.
- Ekonomické parametry (realizační a provozní náklady, vyvolané investice).
- Minimalizace dopadů na stávající funkce a hodnoty území dotčené výstavbou vodní nádrže.
- Minimalizace narušení stávajících funkcí a hodnot území v údolí řeky Opavy.

Vyhodnocení:

V územním plánu je zpracováno. Dva větší poldry (PPO1 a PPO2) , které jsou součástí protipovodňových opatření v povodí horní Opavy navržených s. p. Povodí Odry, byly zpracovány do územního plánu dle projektových dokumentací „Opatření na horní Opavě, příprava akce v období 2008 – 2010, P.14.06 DPS poldr Lichnov III“ a „Opatření na horní Opavě, příprava akce v období 2008 – 2010, P.04.07 DPS poldr Lichnov V“ zpracovaných firmou Pöyry Environment a.s. v říjnu 2011.

Oba poldry jsou dokončeny.

v kap. D.IV. PLOCHY A KORIDORY PRO ÚSES, a to:

- Nadregionální biocentrum Cvilín (67)
- Nadregionální biokoridor K 96 (MB,MH)

- Nadregionální biokoridor K102 MB
- regionální biocentrum č. 263 – Velký tetřev
- regionální biocentrum č. 185 – Nad Branticemi
- regionální biocentrum č. 160 - Lichnovské
- regionální biokoridory č. 509 a 510.

kde jsou současně stanoveny tyto:

Požadavky na využití území, kritéria a podmínky pro rozhodování o změnách v území

- Chránit vymezené plochy a koridory pro ÚSES před změnami ve využití území, jejichž důsledkem je:
 - snížení stupně ekologické stability těchto ploch;
 - znemožnění budoucího založení vymezené skladebné části ÚSES nebo souvislé propojení biokoridorem v požadovaných prostorových parametrech.

Úkoly pro územní plánování

- Při upřesňování vymezení nadregionálního a regionálního ÚSES v rámci ÚP dotčených obcí dodržet alespoň minimální prostorové parametry biocenter a biokoridorů ve smyslu platných metodik pro vymezení ÚSES.
- Koordinovat řešení s vymezením na navazujícím území sousedních krajů.
- Zohledňovat reprezentativnost dle stanovených cílových ekosystémů.
- Preferovat vymezení mimo zastavěná a zastavitelná území sídel.
- Při řešení střetů (překryvů) prvků ÚSES s prvky ochrany nerostných surovin zohlednit tyto podmínky:
 - případné umístění biocentra nebo biokoridoru v ploše ložiska nerostné suroviny není překážkou využití ložiska, za podmínky současného zajištění funkčnosti skladebných částí ÚSES během těžební činnosti nebo obnovení jejich funkčnosti po ukončení těžby v rámci rekultivace těžbou dotčených ploch;
 - stávající ÚSES, nacházející se na ložiscích nerostných surovin, je vymezen s tím, že v případě budoucího využití ložiska budou plánované rekultivační a sanační práce přizpůsobeny a řešeny ve prospěch ÚSES;
 - nové návrhy prvků ÚSES pokrývající ložiska, CHLÚ, DP, případně zasahující do zjištěných a předpokládaných ložisek nerostných surovin budou v rámci zpracování podrobné dokumentace a ÚP upřesněny tak, aby se eliminoval je-jich zásah do území potřebného pro vytěžení ložiska.

V platném územním plánu jsou regionální a nadregionální ÚSES vymezeny včetně doplňujících prvků lokálního ÚSES. V rámci změny územního plánu bude nutno prověřit rozsah navržených ÚSES.

E. UPŘESNĚNÍ ÚZEMNÍCH PODMÍNEK KONCEPCE OCHRANY A ROZVOJE PŘÍRODNÍCH, KULTURNÍCH A CIVILIZAČNÍCH HODNOT ÚZEMÍ.

Obec Lichnov je dle ZÚR bodu 74 d) a e) v území, kde je kladen důraz

- **na technickou infrastrukturu a její kvalitativní úroveň**
- **dostupnost krátkodobé i dlouhodobé rekreace v kvalitním životním prostředí.**

ZÚR MSK stanovují kritéria a podmínky pro rozhodování v územích vymezených hodnot (bod 75), kde se k výše uvedeným hodnotám vztahuje pouze tato podmínka:

- Chránit přírodní a kulturně historické hodnoty krajinných struktur (členění pluziny) soustředěných v území Zlatohorské vrchoviny; na tomto území nepřipustit umístění záměrů, jejichž prostorové parametry (plošné, výškové) narušují měřítko a strukturu krajiny a její přírodní a krajinné hodnoty.

V bodě 76.ZÚR jsou stanoveny pro ochranu a rozvoj přírodních kulturních a civilizačních hodnot území tyto úkoly územního plánování:

- Vytvářet územní podmínky pro zachování vizuálního vlivu vymezených přírodních, kulturních a civilizačních hodnot. Vymezovat plochy pro výrazově konkurenčními záměry jen ve výjimečných a zvláště odůvodněných případech a ve veřejném zájmu.
- Při upřesňování ploch a koridorů staveb dopravní a technické infrastruktury minimalizovat riziko narušení vymezených hodnot a jejich vizuálního vlivu v závislosti na konkrétních terénních podmínkách vhodným vymezením koridoru trasy a lokalizací staveb.

Vzhledem k tomu, že Aktualizací č. 1 ZÚR MSK, byla úplně změněna kapitola E. - Upřesnění územních podmínek koncepce ochrany a rozvoje přírodních, kulturních a civilizačních hodnot území, bude nutno prověřit koncepci stanovenou v územním plánu se změnou koncepce dle výše uvedené kapitole E. a případně uvést dle ustanovení § 54 odst. 6 stavebního zákona do souladu územní plán s platnou územně plánovací dokumentací vydanou krajem.

F. STANOVENÍ CÍLOVÝCH KVALIT KRAJIN VČETNĚ ÚZEMNÍCH PODMÍNEK PRO JEJICH ZACHOVÁNÍ NEBO DOSAŽENÍ.

Dle kap.F.I. VYMEZENÍ OBLASTI SPECIFICKÝCH KRAJIN A JEDNOTLIVÝCH SPECIFICKÝCH KRAJIN je obec Lichnov zařazena částečně do **oblasti specifických krajin Nízkého Jeseníku (B)**, do **specifické krajiny Lichnov (B-04)** – dle bodu 84c.ZÚR. a **částečně do specifické krajiny Horní Benešov (B-06)** – dle bodu 84e.ZÚR.

Charakteristickým znakem **krajiny B-04** je specifická enkláva zemědělské krajiny mezi Lichnovem a Zátozem se skvrnovou strukturou pastvin, luk a orné půdy mezi drobnými lesíky na nevysokých výšinách a hřbetech. Cílová kvalita je krajina s dochovanou cennou urbanistickou strukturou malých venkovských obcí a s vizuálním významem kostelů jako místních dominant v některých vesnických sídlech a v k.ú. Lichnov u Bruntálu je cílová kvalita - krajina se zachovanými fragmenty historických krajinných struktur (plužiny). V ZÚR jsou pro zachování dosažení cílových kvalit specifické krajiny Lichnov – B-04 stanoveny tyto podmínky:

- Zachovat dosavadní strukturu venkovského osídlení.
- Ve správních obvodech obcí Lichnov a Zátor zachovat stávající urbanistickou strukturu sídel a chránit siluety kulturních dominant před snížením jejich vizuálního významu v krajinné scéně.
- Chránit liniové, solitérní a skupinové vegetační prvky historických krajinných struktur (plužin) v plochách kulturního bezlesí v k.ú. Lichnov u Bruntálu, Zátor před živelnou urbanizací.

Charakteristickým znakem specifické krajiny Horní Benešov (B-06) je Přírodní dominanty Velký Tetřev (674 m n. m.) a Strážisko (603 m n. m.); Zemědělská vrchovinná krajina většího měřítka rozčleněná menšími lesními celky s přítomností četných kulturních hodnot. Cílová kvalita v řešeném území je zaměřena na zemědělskou vrchovinnou krajinu většího měřítka rozčleněnou menšími lesními celky a doplněnými strukturami rozptýlené nelesní zeleně. V ZÚR jsou pro zachování dosažení cílových kvalit specifické krajiny Horní Benešov – B-06 stanoveny tyto podmínky:

- Zachovat dosavadní strukturu osídlení s převahou sídel venkovského charakteru.
- Při rozvoji rekreační funkce zajistit ochranu významných znaků a ostatních přírodních a kulturně historických hodnot této specifické krajiny.
- Ochránit vizuální nenarušenost lesnatých terénních horizontů a dominant Velkého Tetřevu a Strážiska na významném krajinném předělu (rozvodí Moravice a Opavy).
- Obnova a funkční posílení prvků nelesní rozptýlené zeleně jako struktur prostorového členění krajiny s funkcí prvků ÚSES.
- Při rozvoji rekreační funkce zajistit ochranu charakteristických znaků a ostatních přírodních hodnot této specifické krajiny.
- Chránit siluety kulturních dominant v uvedených venkovských sídlech před snížením jejich vizuálního významu v krajinné scéně.

Dle kap. F.II. VYMEZENÍ PŘECHODOVÝCH PÁSEM SPECIFICKÝCH KRAJIN Na řešené území zasahují přechodová pásma dle bodu 91 ZÚR – přechodové pásmo 15 a dle bodu 92 ZÚR – přechodové pásmo 21.

Vzhledem k tomu, že Aktualizací č. 1 ZÚR MSK, byla úplně změněna kapitola F. Stanovení cílových kvalit krajiny včetně územních podmínek pro jejich zachování nebo dosažení, bude nutno prověřit koncepci krajiny stanovenou v územním plánu se změnou koncepce dle výše uvedené kapitoly F. ZÚR a případně uvést dle ustanovení § 54 odst. 6 stavebního zákona do souladu územní plán s platnou územně plánovací dokumentací vydanou krajem.

G. VEŘEJNĚ PROSPĚŠNÉ STAVBY A VEŘEJNĚ PROSPĚŠNÁ OPATŘENÍ

Dle kap. G.I. VEŘEJNĚ PROSPĚŠNÉ STAVBY

bodu 105. ZÚR Vodní hospodářství – protipovodňová ochrana do řešeného území je navržena veřejně prospěšná stavby pod označením VZ1 s názvem „Vodní nádrž Nové Heřminovy“, která je specifikována jako Vodní nádrž ke snížení povodňových rizik v povodí horního toku řeky Opavy včetně navazující soustavy protipovodňových a revitalizačních opatření v korytě a v údolní nivě řeky Opavy po Krnov a lokálních opatření níže po toku až po město Opavu a na území Polska.

V územním plánu je zpracováno. Dva větší poldry (PPO1 a PPO2) jsou součástí protipovodňových opatření v povodí horní Opavy navržených s. p. Povodí Odry. Poldry jsou zpracovány do územního plánu dle projektových dokumentací „Opatření na horní Opavě, příprava akce v období 2008 – 2010, P.14.06 DPS poldr Lichnov III“ a „Opatření na horní Opavě, příprava akce v období 2008 – 2010, P.04.07 DPS poldr Lichnov V“ zpracovaných firmou Pöyry Environment a.s. v říjnu 2011.

Oba poldry – investor Povodí Odry - jsou v provozu od r. 2017.

Dle kap. G.II. VEŘEJNĚ PROSPĚŠNÁ OPATŘENÍ, zasahuje do řešeného území

- Dle bodu 107 ZUR Nadregionální ÚSES – biocentra, a to:
Pod označením *67 s názvem „ Cvilín“*
- Dle bodu 108 ZÚR – nadregionální ÚSES- biokoridory, a to:
Pod označením *K96 a K102*
- Dle bodu 109 ZÚR regionální ÚSES – biocentra, a to
Pod označením *263 s názvem „Velký Tetřev“*, pod označením *185 s názvem „Nad Branticemi“* a pod označením *160 s názvem „ Lichnovské“*.
- Dle bodu 110 ZÚR – regionální ÚSES - biokoridory, a to
Pod označením *509 a 510.*

V platném územním plánu jsou regionální a nadregionální ÚSES vymezeny V rámci změny územního plánu bude nutno prověřit rozsah navržených ÚSES.

e) VYHODNOCENÍ POTŘEBY VYMEZENÍ NOVÝCH ZASTAVITELNÝCH PLOCH PODLE § 55 ODS. 3 STAVEBNÍHO ZÁKONA

Z výše provedeného vyhodnocení zastavitelných ploch (viz kap. B této zprávy) vyplývá, že územním plánem navržené zastavitelné plochy jsou postupně využívány k navrženému účelu, nicméně obec stále disponuje dostatečným množstvím zastavitelných ploch, které nejsou doposud využité, proto nevyplývá potřeba vymezení nových zastavitelných ploch.

f) POKYNY PRO ZPRACOVÁNÍ NÁVRHU ZMĚNY ÚZEMNÍHO PLÁNU LICHNOV, V ROZSAHU ZADÁNÍ ZMĚNY

Vzhledem k tomu, že stavební zákon umožňuje pořídit změnu územního plánu zkráceným způsobem ve smyslu ustanovení § 55a stavebního zákona, bude **obsahem změny č.1** na základě výše uvedené zprávy:

1. v souladu s ustanovením § 54 odst. 6 stavebního zákona uvést do souladu územní plán se ZÚR.
2. Provéřít vymezení ploch pro záměry obce, a to:
 - a) Rozhledny na pozemku parc.č. 2179 v k.ú. Lichnov u Bruntálu;
 - b) Vyhlídkového místa na pozemku parc.č. 1031 v k.ú. Dubnice;
 - c) změnu využití pozemku parc.č. 201/6 v k.ú. Dubnice, který je situovaný v zastavěném území, ze stabilizovaných ploch občanského vybavení – sportovních a rekreačních zařízení (OS), na stabilizovanou plochu smíšenou obytnou (SO).

g) POŽADAVKY A PODMÍNKY PRO VYHODNOCENÍ VLIVŮ NÁVRHU ZMĚNY ÚZEMNÍHO PLÁNU NA UDRŽITELNÝ ROZVOJ ÚZEMÍ (§ 19 Odst. 2 STAVEBNÍHO ZÁKONA), POKUD JE POŽADOVÁNO VYHODNOCENÍ VLIVŮ NA ŽIVOTNÍ PROSTŘEDÍ NEBO NELZE VYLOUČIT VÝZNAMNÝ NEGATIVNÍ VLIV NA EVROPSKY VÝZNAMNOU LOKALITU NEBO PTAČÍ OBLAST

Neuplatňují se.

h) POŽADAVKY NA ZPRACOVÁNÍ VARIANT ŘEŠENÍ NÁVRHU ZMĚNY ÚZEMNÍHO PLÁNU, JE –LI ZPRACOVÁNÍ VARIANT VYŽADOVÁNO

Neuplatňují se.

i) NÁVRH NA POŘÍZENÍ NOVÉHO ÚZEMNÍHO PLÁNU, POKUD ZE SKUTEČNOSTÍ UVEDENÝCH POD PÍSM A) AŽ D) VYPLYNE POTŘEBA ZMĚNY, KTERÁ PODSTATNĚ OVLIVŇUJE KONCEPCI ÚZEMNÍHO PLÁNU

S pořízením nového územního plánu se neuvažuje, protože navrhovaná změna neovlivní podstatně koncepci územního plánu.

j) POŽADAVKY NA ELIMINACI, MINIMALIZACI NEBO KOMPENZACI NEGATIVNÍCH DOPADŮ NA UDRŽITELNÝ ROZVOJ ÚZEMÍ, POKUD BYLY VE VYHODNOCENÍ UPLATŇOVÁNÍ ÚZEMNÍHO PLÁNU ZJIŠTĚNY

Neuplatňují se.

k) NÁVRH NA AKTUALIZACI ZÁSAD ÚZEMNÍHO ROZVOJE MSK

Z návrhu Zprávy o uplatňování Územního plánu Lichnov vyplynul tento požadavek, který doporučujeme řešit v rámci následné aktualizace Zásad územního rozvoje Moravskoslezského kraje.

Požadavek se týká kap. **D.III.2 Protipovodňová ochrana**, kde je pod bodem **67.** vymezený koridor a plocha nadmístního významu pod označením **VZ1 – Plocha pro opatření ke snížení povodňových rizik v povodí horního toku řeky Opavy prostřednictvím vodní nádrže Nové Heřminovy včetně ploch a koridorů doprovodných technických opatření v povodí horního toku řeky Opavy** s tímto textem:

„Pro zajištění protipovodňové ochrany v povodí horního toku Opavy vymezuji ZÚR MSK plochy „VZ16“ pro menší nádrž Nové Heřminovy na území obcí Nové Heřminovy, Zátor a Čaková, včetně navazující soustavy protipovodňových a revitalizačních opatření v korytě a v údolní nivě řeky Opavy v délce 24 km na území obcí Nové Heřminovy, Zátor, Čaková, Brantice a města Krnov, lokálních opatření (ohrázování v Holasovicích a v Brumovicích, části Pustý Mlýn) níže po toku až po město Opavu a na území Polska a souboru malých vodních nádrží a dalších opatření v povodí horního toku řeky Opavy:

- Soubor malých vodních nádrží:

- *Suchá nádrž Jelení na Kobylím potoce (obec Karlovice);*
- *Suchá nádrž Krnov na bezejmenném toku (obec Krnov);*
- *Suchá nádrž Loděnice na potoce Lipinka (obec Holasovice);*
- *Suchá nádrž Lichnov III na Tetřevském potoce (obec Lichnov);*
- *Suchá nádrž Lichnov V na bezejmenném toku (obec Lichnov).*

.....“

Protože obě suché nádrže, tj. III - na Tetřevském potoce a V- na bezejmenném toku (v územním plánu označeny jako PP01 a PP02), situované na území obce Lichnov byly, jak je výše uvedeno, již realizované a jsou v provozu od roku 2017, je bezpředmětné tyto nádrže pro zajištění protipovodňové ochrany v povodí horního toku v ÚPD kraje nadále v textu ZÚR uvádět.

D) ZÁVĚR

Návrh zprávy o uplatňování územního plánu (dále jen návrh zprávy) za uplynulé období (2014-2018) bude ve smyslu § 55 odst. 1 stavebního zákona před jeho předložením ke schválení zastupitelstvu obce projednán přiměřeně ve smyslu ustanovení 47 odst. 1 až 4 zákona č. 183/2006 Sb., o územním plánování a stavebním řádu (stavební zákon), v platném znění (dále jen „stavební zákon“). V době projednání bude návrh zprávy zveřejněn na webových stránkách města Krnov a obce Lichnov.

Návrh zprávy, doplněný a upravený na základě projednání, bude předložen zastupitelstvu obce ke schválení ve smyslu ustanovení § 47 odst. 5 stavebního zákona.

Po schválení zprávy zastupitelstvem obce bude Zpráva zveřejněna pořizovatelem tj. Městským úřadem Krnov, ve smyslu ustanovení § 165 odst. 3 stavebního zákona způsobem umožňujícím dálkový přístup na www.krnov.cz od odkazem „Radnice“ - „územní plánování“- „Územní plány – spádové obce“ - „Schválené Zprávy o uplatňování územních plánů“.