

ZÁPIS Z VEŘEJNÉHO PROJEDNÁNÍ

NÁVRHU PLÁNU OBLASTI POVODÍ ODRY A POSOUZENÍ
JEHO VLIVŮ NA ŽIVOTNÍ PROSTŘEDÍ (SEA)

Datum konání: 2. června 2009

Místo konání: zasedací místnost Povodí Odry, státní podnik, ul. Varenská 49, Ostrava

Účastníci jednání: viz prezenční listina

Program:

- Zahájení
- Prezentace návrhu Plánu oblasti povodí Odry
- Vyhodnocení vlivů Plánu oblasti povodí Odry na životní prostředí (SEA)
- Diskuze, shrnutí a závěr

1. Ing. Břetislav Tureček (Povodí Odry, s.p.) přivítal přítomné, představil jednotlivé přednášející a uvedl program veřejného projednání.

2. Ing. Břetislav Tureček informoval o legislativním vymezení plánování v oblasti vod, o účelu Plánu oblastí povodí Odry (POP), časovém harmonogramu, práci s veřejností, principech plánování, návrzích opatření k dosažení cílů a nákladech na jejich realizaci.

3. RNDr. Věra Tížková (zástupce zpracovatele SEA, G-Consult, spol. s.r.o.) představila postup posuzování vlivů koncepce na životní prostředí (SEA), metodiku SEA a závěry vyhodnocení SEA Plánu oblastí povodí Odry.

4. Ing. Lenka Heczková (odbor životního prostředí a zemědělství Krajského úřadu MSK) poděkovala přednášejícím a vyzvala účastníky k **diskuzi**, kde byly vzneseny následující dotazy.

- Dotaz (ing. Vladimír Burda, Občanské sdružení Ochrana vod): nebylo bráno v potaz „padání“ vodních toků (např. díky hrazení bystřin), nebyl vyhodnocen skutečný ekologický stav, neřeší se příčiny vzniku povodňových škod.
- Odpověď (ing. Tureček): navržená protipovodňová opatření se týkají intravilánů, nejsou navrhována opatření k ochraně zemědělských a lesních pozemků; vyhodnocení ekologického stavu toků bylo provedeno podle jednotné metodiky MŽP a MZe; odstranění škod po povodních bylo požadováno a provedeno z důvody ochrany existujícího obecního, státního a soukromého majetku, který nelze z údolních niv vymístit .
- Dotaz (ing. Burda): neměla by se uvádět do původního stavu protipovodňová opatření tam, kde to nemá smysl (např. v lese).
- Odpověď (ing. Tureček): v rámci revitalizací se nevyhovující stav odstraňuje tam, kde protipovodňová opatření ztratila smysl (území není třeba chránit). Např. některé historické úpravy, které byly provedeny za účelem získání zemědělského půdního fondu.



- Dotaz (Jaroslav Král s manželkou, Odry, místní část Loučky): dokončují opravu vodního mlýna, náhon byl vyústěn o 50 m výše proti toku Odry, spád je snížen, náhon je zanášen, pročištění nemá význam. Po r. 1997 byl pravý břeh zasypán. Předložil žádost o zařazení řešení nápravy do Plánu oblasti povodí Odry (1. plánovací období 2010 – 2015).
- Odpověď (ing. Tureček): Ing. Tureček písemnou žádost převzal s konstatováním, že se jedná o detail mimo rozlišovací úroveň Plánu oblasti povodí Odry. Provozní složky Povodí Odry, s.p. žádost prověří a sdělí panu Královi výsledek šetření.
- Dotaz (ing. Petr Lelek, MěÚ Odry, odbor ŽP): jak bude projednáván vliv lokalit pro akumulaci povrchových vod, když nejsou hodnoceny v Plánu oblasti Odry?
- Odpověď (ing. Heczková): Generel zpracovává MZe, bude projednán s veřejností standardním způsobem, osloveny budou dotčené obce a obce s rozšířenou působností. Lokality pro akumulaci povrchových vod jsou vedeny jako limity využití území, zatím nemáme povědomí, zda bude Generel posuzován jako koncepce formou SEA.
- Odpověď (ing. Tureček): Generel se bude projednávat samostatným režimem se všemi dotčenými obcemi. V povodí Odry MŽP navrhuje nechat k hájení 3 profily. Generel by měl být schválen do konce r. 2009.
- Dotaz (ing. Burda): Ing Burda konstatoval, že došlo ke změně struktury splavenin - mají menší zrnitost, došlo k vyhlazení koryt, tím se zvětší rychlost povodňové vlny.
- Odpověď (ing. Tureček): POP se nezabýval průzkumem splavenin, je to nad rámec koncepce (plocha povodí 6 000 km²), lze to provést v dílčích povodích. Je snaha řešit situaci, např. na některých přítocích řeky Morávky dochází k rušení hrazení bystřin /(formou „dožití“) se souhlasem Lesů ČR.

10. Na závěr zhodnotil **ing. Břetislav Tureček** průběh veřejného projednání. Poděkoval za účast a za spolupráci přítomných.

Zapsala: Věra Tížková, v Ostravě dne 2.6.2009

Za Povodí Odry, s.p.: Ing. Břetislav Tureček


Povodí Odry,
 státní podnik 230
 701 26 Ostrava 1, Varenská 49
 IČ 70890021 DIČ: CZ70890021






PREZENČNÍ LISTINA

Veřejné projednání návrhu Plánu oblasti povodí Odry a posouzení jeho vlivů na životní prostředí (SEA)

Povodí Odry, státní podnik Ostrava 2.6.2009 15 hod.

číslo	organizace	jméno	podpis
1.	KRAL VAPORAV	→	
2.	—	KRYLOVÁ VERA	
3.	OKD, a.s.	FILIPCOVÁ	
4.	OTP	HAPEKOVÁ	
5.	Ochrana vod	Vladimír BUNAV	
6.	Ochrana vod	Ivo Zverdon	
7.	MŽP ÚKSS IX	HRADIL	
8.	—	Kubec	
9.	MěÚ Odry, odbor ĚP	Ing. Petr Lelech	
10.	MŽP, OPVŽP, PRAHA	RENÁT ČAČEKOVÁ	
11.	Sm. MK DM	TRZKA ZAN	
12.	KRAJSKÝ ÚŘAD KSE	HEPŽOVÁ LENKA	
13.	O-Consult	VĚRA TIŽLOVÁ	
14.	Kač HSK	PAVLA P.	
15.	KM MSK	MACHAČ	
16.	Společnost pro Právní	IVA NĚMEČKOVÁ	
17.	Město STUŽENKA	M. HAVRÁNEK	
18.	—	R. SILBER	
19.	—	—	
20.	—	RADEK MAJEDIC	

PREZENČNÍ LISTINA

číslo	organizace	jméno	podpis
21.	Povodí Odry s.p.	TURČEK BŘENSLAV	
22.	Povodí Odry s.p.	MAŠLOVÁ ELISKA	
23.	Povodí Odry s.p.	MANÍČEK TIRÍ	
24.	Povodí Odry s.p.	PAVLAS LUKÁŠ	
25.	PŮRY Env. a.s.	HANÁK ROMAN	
26.			
27.			
28.			
29.			
30.			
31.			
32.			
33.			
34.			
35.			
36.			
37.			
38.			
39.			
40.			
41.			
42.			
43.			
44.			
45.			
46.			