


Podklady pro posuzování - člověk


Bydlení a okolí bydliště¹


 Oblasti s významem jako okolí bydliště a volná krajina v blízkosti sídel

Chráněné oblasti s rekreační funkcí


 Přírodní park²

Chráněné krajinné oblasti³

 Chráněné krajinné oblasti mimo navrhovaných oblastí ke zohlednění

 Navržené, ale konfliktní oblasti ke zohlednění

Les s ochranou funkcí člověk⁴

 Les se specifickou rekreační funkcí a les se specifickou funkcí ochrany proti hluku

Ostatní

 Hranice plánovacího regionu

Datový podklad:

¹ PV RC (2025): Zobrazení na základě ATKIS Basis DLM Sachsen (2024) a DIGROK Sachsen (2024)

² LFULG (2024): Data k chráněným oblastem Svobodného státu Sasko

³ TUD (2025): Dokumentace k plochám v chráněných krajinných oblastech, které by měly být zohledněny za region Saská Kamenice podle LFULG (2024): Data k chráněným oblastem Svobodného státu Sasko

⁴ SBS (2024): Mapování lesních funkcí

Mapové podklady:

GEOSN: Administrativní hranice, stav k 18.07.2024

Územní plán pro využití větrné energie Plánovacího regionu Saská Kamenice

Zpráva o vlivu na životní prostředí Podklady pro posuzování - člověk



TU Drážďany | fakulta architektury | ústav
krajinné architektury | výzkumné a výukové
oddělení
krajinné plánování

Vedoucí : Prof. Dr. Catrin Schmidt
Pořizovatel: Dr.-Ing. Kathrin Seidler
Nositel projektu: Plánovací svaz regionu
Saská Kamenice

Mapa: 6
Stav: 05.12. 2025

M 1:450.000