





## Podklady pro posuzování - kulturní a hmotné statky

### Kulturní krajiny

-  V rámci Spolkové republiky Německo významné krajiny pro přírodní a kulturní dědictví<sup>1</sup>
-  Historické kulturní krajiny mimořádné osobitosti / prioritní oblasti pro ochranu kulturní krajiny<sup>2</sup>
-  Okolí (500 m) historické kulturní krajiny mimořádné osobitosti / prioritní oblasti pro ochranu kulturní krajiny
-  Území Hornického regionu Erzgebirge / Krušnohoří<sup>3</sup> se zakreslením polohy štol

### Les jako kulturní a hmotný statek<sup>4</sup>

Les se specifickou funkcí ochrany zařízení, porosty pro sklizeň reprodukčního materiálu lesních dřevin nebo plantáže semen podle zákona o reprodukčním materiálu lesních dřevin, les pro výzkum a výuku, les jako rozptylová loučka, les se specifickou funkcí ochrany kultury a dokumentační plocha historických forem pěstování

### Ostatní

-  Hranice plánovacího regionu

Datový podklad:

- <sup>1</sup> SCHWARZER ET AL. (2018)
- <sup>2</sup> PV RC (2024): Regionální plán regionu Saská Kamenice - Mapa 08: Ochrana kulturní krajiny
- <sup>3</sup> Sdružení Montanregion Erzgebirge/Krušnohoří; e.V. Z.S. (2025): Součástí světového dědictví
- <sup>4</sup> SBS (2024): Mapování lesních funkcí

Mapové podklady:

GEOSN: Administrativní hranice, stav k 18.07.2024

### Územní plán pro využití větrné energie Plánovacího regionu Saská Kamenice

#### Zpráva o vlivu na životní prostředí Podklady pro posuzování - kulturní a hmotné statky

TU Drážďany | fakulta architektury | ústav krajinnej architektury | výzkumné a výukové oddělení krajinnej plánování

Vedoucí : Prof. Dr. Catrin Schmidt  
Pořizovatel: Dr.-Ing. Kathrin Seidler  
Nositel projektu: Plánovací svaz regionu Saská Kamenice

Mapa: 7a  
Stav: 05.12. 2025  
M 1:450.000