



V Brně dne: 23. července 2019

Vaše značka:

Naše značka: 001285/11300/2019

Vyřizuje: Ing. Kateřina Skalníková
tel.: 549 133 466
e-mail: katerina.skalnikova@rsd.cz

Ministerstvo životního prostředí
Vršovická 1442/65
100 10 Praha 10

Věc: Žádost (dle §42a zákona č. 183/2006 Sb., v platném znění) o stanovisko k navrhovanému obsahu aktualizace zásad územního rozvoje.

Žádáme Vás o poskytnutí stanoviska Ministerstva životního prostředí k navrhovanému obsahu aktualizace Zásad územního rozvoje Kraje Vysočina (zkrácený postup při pořizování aktualizace zásad územního rozvoje ze strany oprávněného investora).

Jedná se o aktualizaci ZÚR KrV týkající se rozšíření odpočívek na dálničním tahu D1. Vzhledem k tomu, že v současné době je kapacita parkovacích míst stání pro TNV téměř na všech dálničních tazích nedostatečná, řešení této situace musí být tedy koncepční. Byla proto zpracována „Vyhledávací studie rozmístění odpočívek na stávajících dálnicích“ (firma PUDIS, 2016). Z této studie vyplývá, že na území kraje Vysočina jsou odpočívky vhodné pro rozšíření: „Humpolec – km 89,1; Mikulášov – km 95,8 a Jamenský potok – km 121,8. Vhodné plochy pro úpravy odpočívek „Humpolec – km 89,1“ a „Mikulášov – km 95,8“ jsou již v ÚP vymezeny. Aktualizace ZÚR Kraje Vysočina se tedy bude týkat pouze „rozšíření odpočívky Jamenského potoka“ na k. ú. Kozlov u Jihlavy.


Obsah požadované aktualizace ZÚR KrV:

Jedná se o změnu spočívající v rozšíření stávající plochy odpočívky po levé straně dálnice v k. ú. Kozlov u Jihlavy. Dotčeny budou zejména plochy pro plnění funkce lesa.

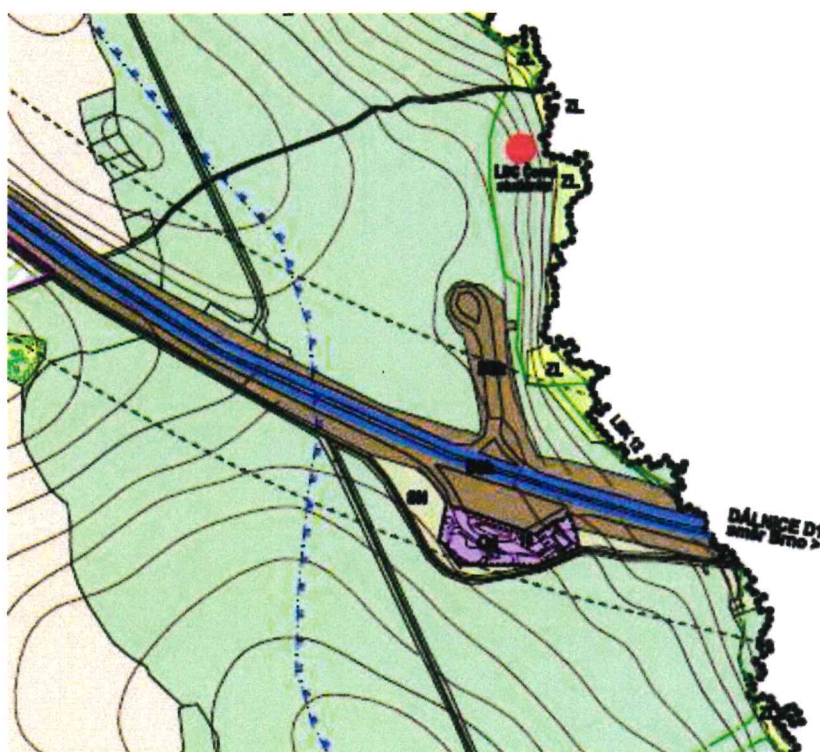
Tato lokalita v km 121,8 dálnice D1 se jeví jako nejvhodnější z hlediska využití zastavěné plochy i majetkových poměrů.

Důvodem pro pořízení této změny je nutnost řešit značný nedostatek klidových ploch pro nákladní dopravu a přestavba této odpočívky se jeví jako nejvhodnější z hlediska využití stávající zastavěné plochy a prověření majetkových vztahů.

Adresa pracoviště: Ředitelství silnic a dálnic ČR, Oddělení koncepce a územního plánu Morava, Šumavská 33, 602 00 Brno



Výřez z Územního plánu Kozlov v prostoru požadované změny:

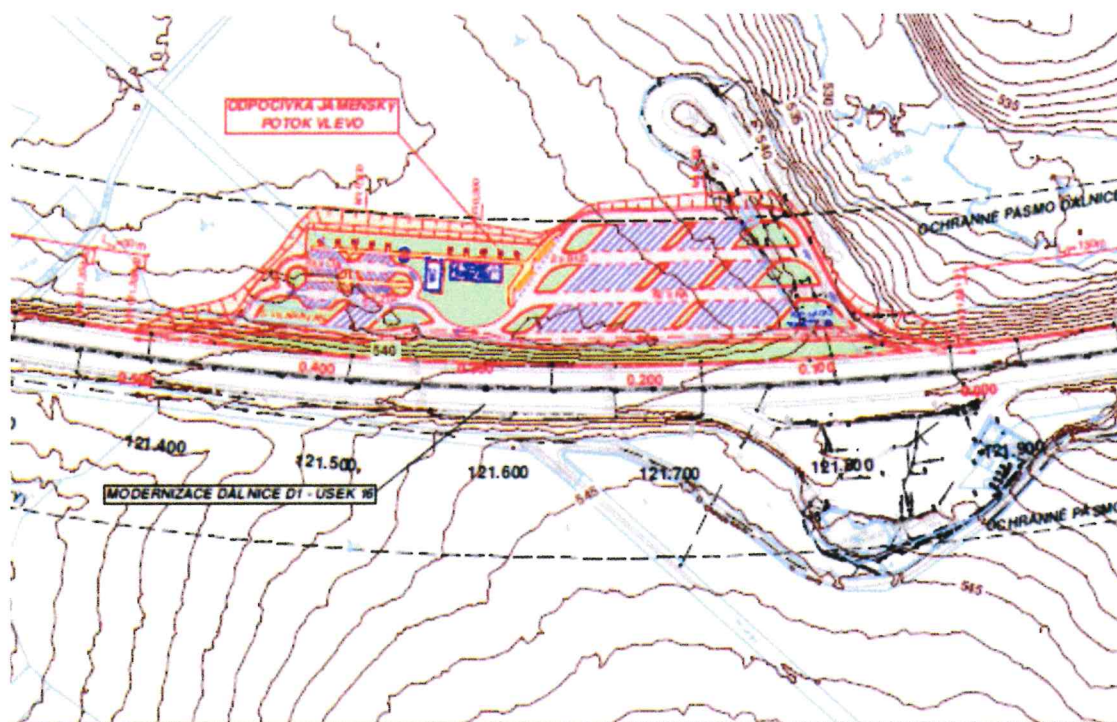


Údaje o současném využití ploch dotčených návrhem změny v k. ú. Kozlov u Jihlavy:

číslo parcely	LV	Výměra parcely	Vlastník	Druh pozemku, způsob využití	Způsob ochrany
491/2	310	9600	ČR, Lesy ČR s. p.	lesní pozemek	PUPFL
1478/1	310	4535	ČR, Lesy ČR s. p.	lesní pozemek	PUPFL
488/1	310	98238	ČR, Lesy ČR s. p.	lesní pozemek	PUPFL
1521	233	113537	ČR, ŘSD ČR	ostatní plocha, dálnice	

fr

Výřez ze situace technické studie:



K této žádosti přikládáme kopii stanoviska příslušného orgánu ochrany přírody – Krajského úřadu Vysočina, odboru životního prostředí a zemědělství (č. j. KUJI 52097/2019, OZPZ 65/2019 ze dne 15. 7. 2019).

S pozdravem

v.r. Seidat

Ing. Josef Šejnoha
vedoucí Odboru investiční přípravy staveb



Příloha: situace zájmového území (Linioplan, s. r. o., 07/2018)