

Z á p i s

z konzultace, která se uskutečnila dne 18. 6. 2018 na Krajském úřadu Ústeckého kraje s Plánovacím svazem regionu Chemnitz v souladu s § 37 odst. 4 zák. č. 183/2006 Sb., o územním plánování a stavebním řádu (stavební zákon), v platném znění, k projednávanému návrhu 2. aktualizace Zásad územního rozvoje Ústeckého kraje (2aZÚR ÚK) včetně Vyhodnocení vlivů 2aZÚR ÚK na udržitelný rozvoj území (VV URÚ)

přítomni: viz prezenční listina

Konzultaci zahájila Ing. Novotná, vedoucí oddělení územního plánování odboru územního plánování a stavebního řádu Krajského úřadu Ústeckého kraje (KÚ ÚK, UPS), přivítala všechny přítomné a seznámila je s průběhem pořizování návrhu 2aZÚR ÚK včetně VV URÚ:

- 2aZÚR ÚK pořizuje KÚ ÚK, UPS a to na základě zprávy o uplatňování ZÚR ÚK v uplynulém období (zpráva o uplatňování), kterou schválilo Zastupitelstvo Ústeckého kraje (ZÚK) dne 14. 12. 2015.
- Pořízení aktualizace ZÚR vyplývá ze stavebního zákona, který v § 42 odst. 3 ukládá krajskému úřadu nejpozději do 4 let od vydání ZÚR předložit návrh zprávy o uplatňování zastupitelstvu kraje ke schválení.
- Zpracovatelem návrhu 2aZÚR ÚK je firma HaskoningDHV Czech Republic, spol. s r.o. Praha (přítomni RNDr. Milan Svoboda, Ing. Jan Cihlář). Zpracovatelkou dokumentace Vyhodnocení vlivu územně plánovací koncepce na životní prostředí dle zákona č. 100/2001 Sb., o posuzování vlivů na životní prostředí, v platném znění, je Ing. Pavla Žídková, která se konzultace rovněž zúčastnila.
- Společné jednání s dotčenými orgány, sousedními kraji a MMR dle § 37 odst. 2 stavebního zákona se uskutečnilo dne 16. 4. 2018. Pořizovatel v souladu s § 37 odst. 3 stavebního zákona doručil návrh 2aZÚR ÚK a VV URÚ veřejnou vyhláškou s tím, že do 14. 5. 2018 mohl každý k návrhu 2aZÚR ÚK a VV URÚ uplatnit připomínky.
- Pořizovatel v souladu s § 37 odst. 4 stavebního zákona zaslal dne 12.4.2018 ve spolupráci s Ministerstvem zahraničních věcí (s přítomným Mgr. Janem Kreuterem) a Ministerstvem životního prostředí (s přítomnou ing. Simonou Beránkovou - Jančí) návrh 2aZÚR ÚK a VV URÚ na Saské státní ministerstvo vnitra, Saskou státní kancelář, 3 oblastní plánovací svazy sousedící s Ústeckým krajem a rovněž na kontaktní místa ESPOO (a to 2x na Spolkové Ministerstvo pro životní prostředí (k rukám Ms. Julia Paul a Jochen Richtter) a na Federální agenturu pro životní prostředí (k rukám Ms. Marianne Richter). Současně všem obeslaným institucím byly nabídnuty konzultace. Požadavek na konzultace mohli zaslat pořizovateli do 15. 5. 2018. Termín pro vyjádření k návrhu 2aZÚR ÚK a VV URÚ byl v dopise stanoven do 15. 6. 2018.
- Pro orientaci a možnost snazšího zpracování vyjádření k návrhu 2aZÚR ÚK a VV URÚ pořizovatel zajistil překlad dílčích částí návrhu 2aZÚR ÚK a VV URÚ

týkajících se záměrů podél státní hranice se SRN, Německý překlad byl zaslán současně s kompletním návrhem 2aZÚR ÚK a VV URÚ.

- O konzultaci projevil zájem pouze Plánovací svaz regionu Chemnitz (vedoucí sekretariátu pan Kropop (dopisem ze dne 4. 5. 2018), který se zúčastnil konzultace.

Následně Ing. Novotná předala slovo projektantům, kteří si pro konzultaci připravili prezentaci částí návrhu 2aZÚR ÚK týkajících se záměrů podél státní hranice SRN/ČR. Jedná se o následující záměry:

Zpřesnění vymezení rozvojových oblastí a os

V rámci návrhu 2aZÚR ÚK byly odstraněny překryvy rozvojových oblastí nadmístního významu s rozvojovými osami nadmístního významu. Úpravy se týkají rozvojové oblasti NOB3 Rumbursko - Varnsdorfsko, rozvojové osy NOS4 Jiřetín pod Jedlovou – Varnsdorf – Rumburk – státní hranice ČR/SRN, rozvojové oblasti NOB2 Děčínsko a rozvojové osy NOS2 Ústí nad Labem – Děčín – Česká Kamenice (Velká Bukovina).

Úpravy vymezení specifických oblastí

V rámci 2aZÚR ÚK byla rozšířena specifická oblast republikového významu SOB6 Krušné hory a specifická oblast nadmístního významu NSOB1 Lobendavsko - Křečansko.

Plochy a koridory dopravní a technické infrastruktury

Z důvodu neaktuálnosti je v rámci návrhu 2aZÚR ÚK vypuštěn koridor územní rezervy PKR1 silnice I/7, úsek Chomutov – hranice ČR/SRN s východním obchvatem Hory Sv. Šebestiána.

Za účelem zvýšení variability při zpřesňování koridorů cyklostezek v územně plánovacích dokumentacích (ÚPD) dotčených obcí byly v rámci 2aZÚR ÚK vypuštěny všechny vymezené koridory cyklostezek, které byly zároveň sledovány jako veřejně prospěšné stavby a měly šířku 20 m. Cyklostezky je potřeba zpřesnit na území vybraných obcí. Těmto obcím je uložena povinnost ve svých ÚPD zpřesnit a vymežit koridor cyklostezky pro veřejně prospěšnou stavbu příslušné cyklostezky.

2aZÚR ÚK zrušuje koridor územní rezervy PR1 - plynovod VVTL DN 1 400 vedoucí z okolí obcí Hora Svaté Kateřiny a Brandov v Ústeckém kraji do okolí obcí Rozvadov v Plzeňském kraji a Waidhaus na hranici ČR – Německo (plynovod GAZELA), neboť stavba je již realizována.

2aZÚR ÚK vymezuje koridor P1 pro umístění VTL plynovodu DN 1 400 v úseku hranice ČR/SRN – hranice krajů Ústecký/Plzeňský (/Přimda). Jedná se o projekt „Capacity4Gas“, jehož účelem je zvýšení bezpečnosti zásobování plynem v ČR a v regionu středovýchodní Evropy. Z převážné části se bude jednat o přípož k plynovodu Gazela.

2aZÚR ÚK vymezuje koridor DV5 - ropovod Litvínov – hranice ČR/SRN (– Spergau). Jedná se o projekt na prodloužení ropovodu Družba /DV5 dle PÚR/, který má zabezpečit přepravu strategické suroviny propojením jižní (ČR přes SK) a severní (SRN přes PL) větve ropovodu Družba.

2aZÚR ÚK stanovuje nový úkol pro územně plánovací činnost obcí a rozhodování v území, který stanovuje území, kde nelze umisťovat plochy a koridory pro

výstavbu velkých větrných elektráren a staveb souvisejících s ohledem na převažující veřejný zájem na ochraně přírodních hodnot, kulturně-historických hodnot, krajinářsky cenných oblastí a veřejného zdraví.

Zástupce Plánovacího svazu regionu Chemnitz následně seznámil přítomné s návrhem stanoviska k jednotlivým záměrům v 2aZÚR ÚK. Toto stanovisko, obdržel pořizovatel oficiální cestou dne 4. 7. 2018 (zaevidováno podatelnou Krajského úřadu Ústeckého kraje dne 4. 7. 2018 pod JID 111403/2018/KUUK). Stanovisko je přílohou tohoto zápisu.

Zapsala: N. Dobiášová

Příloha:

- Stanovisko Plánovacího svazu regionu Chemnitz k návrhu 2aZÚR ÚK
- Prezenční listina

4.7.2018 111403/2018/KU



PLANUNGSVERBAND
REGION CHEMNITZ

D

Planungsverband Region Chemnitz • Verbandsvorsitzender
Landrat Rolf Keil • Postplatz 5 • 08523 Plauen

Krajský úřad Ústeckého kraje
Velká Hradební 3118/48
CZ - 400 02 Ústí nad Labem

Körperschaft des öffentlichen Rechts

Der Verbandsvorsitzende

Datum: 25. Juni 2018
Bearbeiter: Hr. Chladt
Telefon: (0375) 289 405 12
E-Mail: thoralf.chladt@pv-rc.de
Ihre Nachricht vom: 12.04.2018
Ihre Zeichen:

Návrhu 2. aktualizace Zásad územního rozvoje Ústeckého kraje a vyhodnocení vlivů 2. aktualizace Zásad územního rozvoje Ústeckého kraje na udržitelný rozvoj území

Vážené dámy a vážení pánové,

Plánovací svaz regionu Saská Kamenice děkuji za možnost zaslat připomínky a podněty k 2. aktualizaci Zásad územního rozvoje Ústeckého kraje a ke zprávě o posouzení očekávaných účinků na udržitelný územní rozvoj.

V příloze Vám zasíláme stanovisko Plánovacího svazu regionu Saská Kamenice.

Toto stanovisko jsem potvrdil formou usnesení ve zrychleném řízení v souladu s § 13 odst. 6 Stanov Plánovacího svazu regionu Saská Kamenice.

S pozdravem


Rolf Keil
Landrát
předsedající Plánovacího svazu

Stanovisko Plánovacího svazu regionu Saská Kamenice k návrhu 2. Aktualizace Zásad územního rozvoje Ústeckého kraje a ke zprávě o posouzení očekávaných vlivů na udržitelný územní rozvoj.

Toto stanovisko bylo zpracováno výlučně ve vztahu na předpokládaná, následně popsaná ustanovení, která by vyžadovala bezprostřední územní návaznost v regionu Saská Kamenice, případně která se nacházejí v rámci pásma o šířce 5 km od hranice regionu.

Kapitola 4.1.1 Silniční doprava [čl. 57]

Vyškrtnutí bereme na vědomí. Upozorňujeme, že pokračování silnice S7, na německé straně B174, je součástí přeshraniční spojovací a rozvojové osy nadregionálního významu ze Saské Kamenice (Chemnitz) do Prahy, stanovené v Zemském rozvojovém plánu Saska 2013. Tato osa představuje pro region a především pro okres Erzgebirgskreis velmi důležité dopravní spojení s velkým podílem těžké dopravy.

Kapitola 4.2.3 Cyklodoprava [články 142, 143 a 146]

Změna metodiky územního zajištění koridoru pro cyklostezku "Krušnohorská magistrála" tak, aby tato byla nadále zajištěna pouze v rámci územních plánů měst a obcí a úkoly k tomu určené [čl. 142 a 143] bereme na vědomí. Vyškrtnutí ustanovení koridoru cyklostezky Saská Kamenice - Most - Doksy ve čl. 146 je z důvodů jeho realizace na stávající infrastruktuře srozumitelné.

Kapitola 4.3.2 Plynárenství a kapitola 4.3.3 Dálkovody

Poznámka:

Návrh Regionálního plánu regionu Saská Kamenice (Regionalplan Region Chemnitz) neobsahuje pro plynovody, případně ropovody žádná ustanovení. Dálkovody nejsou v Regionálním plánu zobrazeny ani ve formě převzetí. Plánovací svaz regionu Saská Kamenice je do řízení k vybudování dálkovodů (územně-plánovací řízení, řízení o přípustnosti / povolení záměrů a infrastrukturních opatření, ovlivňujících území) zapojen výlučně jako nositel veřejných zájmů.

Kapitola 4.3.2 Plynárenství [čl. 160 a 161]

Vyškrtnutí ustanovení o územní rezervě PR1, plynovod GAZELA, na základě realizace plynovodu je srozumitelné. Plynovod bude na území regionu Saská Kamenice pokračovat jako plynovod OPAL.

Kapitola 4.3.3 Dálkovody [čl. 163a a 163b1]

Projekt prodloužení ropovodu Družba z Litvínova do rafinerie TRM Spergau je součástí unijního seznamu společných zájmů [nařízení Komise v přenesené pravomoci (EU) 2018/540 ze dne 23. listopadu 2017, kterým se mění nařízení Evropského parlamentu a Rady (EU) č. 347/2013 ze dne 17. dubna 2013, pokud jde o unijní seznam projektů společného zájmu]. Plánovací svaz regionu Saská Kamenice nemá žádné informace o stavu vývoje záměru na německé straně.

Kapitola 4.4.1 Elektroenergetika a plynárenství

Velké větrné elektrárny [čl. 173 a 174]

Změnu kritérií pro regulaci zřizování větrných elektráren s významným dopadem na území bereme na vědomí.

Poznámka:

Vzdálenost 500 m od (všech) zastavěných a zastavitelných ploch se jako vylučovací kritérium s přihlédnutím k celkové výšce větrných elektráren 200 m a více, které jsou v současné době realizovány v rámci regionu Saská Kamenice, jeví být stanovené jako velmi malá. Nezávisle na tom nejsou závěry k limitním hodnotám hlukové zátěže v České republice, které jsou v souladu s doporučeními WHO, uvedenými na str. 51 a 52, a k

hodnotám, které je třeba v souvislosti se zřizováním větrných elektráren dodržet, srozumitelné.

Plynárenství [čl. 174a]













Poznámka:

Plánovaný vysokotlaký plynovod projektu "Capacity4Gas" představuje v České republice pokračování projektu evropského plynovodu EUGAL, který je plánován na německé straně. Pro projekt EUGAL probíhá v současné době na Zemském ředitelství Sasko Řízení o přípustnosti / povolení záměrů a infrastrukturních opatření, ovlivňujících území. Projednávání tohoto záměru v rámci tohoto řízení proběhlo ve dnech 23. až 25. května 2018. V souladu s podklady k tomuto řízení pro dílčí úsek Saská Kamenice má být v obci Deutschneudorf v lokalitě "Wiese an der Bergstraße" vybudováno zařízení pro regulaci a měření tlaku plynu. Toto zařízení bude sloužit jako předávací stanice do sítě českého provozovatele NET4GAS. Informace o konkrétním termínu předmětného řízení o přípustnosti / povolení záměrů a infrastrukturních opatření, ovlivňujících území, nemá Plánovací svaz regionu Saská Kamenice k dispozici.

**NÁVRH 2. AKTUALIZACE ZÁSAD ÚZEMNÍHO ROZVOJE ÚSTECKÉHO KRAJE A
VYHODNOCENÍ VLIVŮ 2. AKTUALIZACE ZÁSAD ÚZEMNÍHO ROZVOJE ÚSTECKÉHO
KRAJE NA UDRŽITELNÝ ROZVOJ ÚZEMÍ**

**KONZULTACE SE SOUSEDNÍM STÁTEM DLE § 37 Odst. 4 STAVEBNÍHO ZÁKONA KONANÁ NA
KRAJSKÉM ÚŘADU ÚSTECKÉHO KRAJE DNE 18. 6. 2018 V 10:00 HODIN**

PREZENČNÍ LISTINA

Jméno, příjmení	Organizace	Podpis
Sebastian Kropop	Planungsverband Region Chemnitz	
Karl Schneider	Planungsverband Region Chemnitz	
Mgr. Jan Kreuter	Ministerstvo zahraničních věcí ČR	
ing. Simona Beránková Jančí	Ministerstvo životního prostředí ČR	
<i>ING. VERONIKA ŠTAMBA</i>	Ministerstvo životního prostředí ČR	
Ing. Jan Cihlář	Royal HaskoningDHV Czech Republic	
RNDr. Milan Svoboda	Royal HaskoningDHV Czech Republic	
Ing. Pavla Žídková	Royal HaskoningDHV Czech Republic	
Vladimír Skalník	KÚÚK, odbor regionálního rozvoje	
Ing. Zdenka Švehlová	KÚÚK, odbor územního plánování a stavebního řádu	
Ing. Jolana Novotná	KÚÚK, odbor územního plánování a stavebního řádu	
Naděžda Dobiášová	KÚÚK, odbor územního plánování a stavebního řádu	
Ing. Lukáš Morche	KÚÚK, odbor územního plánování a stavebního řádu	
Sven Dietrich	překladatel	