STRATEGIE REGIONÁLNÍHO ROZVOJE ČR 2014+

OZNÁMENÍ KONCEPCE

dle zákona č. 100/2001 Sb., o posuzování vlivů na životní prostředí, v platném znění

Květen 2012

Předkladatel: Ministerstvo pro místní rozvoj ČR
Odbor řízení a koordinace NSRR

OBSAH

A. ***ÚDAJE O PŘEDKLADATELI 6***
A.1. *NÁZEV ORGANIZACE 6*
A.2. *IČ, BYLO-LI PŘIDĚLENO 6*
A.3. *SÍDLO (BYDLIŠTĚ) 6*
A.4. *JMÉNO, PŘÍJMENÍ, PRACOVIŠTĚ, TELEFON A E-MAIL OPRÁVNĚNÉHO ZÁSTUPCE PŘEDKLADATELE 6*
B. ***ÚDAJE O KONCEPCI 7***
B.1. *NÁZEV 7*
B.2. *OBSAHOVÉ ZAMĚŘENÍ (OSNOVA) 7*
B.3. *CHARAKTER KONCEPCE 8*
B.4. *ZDŮVODNĚNÍ POTŘEBY POŘÍZENÍ 9*
B.5. *ZÁKLADNÍ PRINCIPY A POSTUPY (ETAPY) ŘEŠENÍ 9*
B.6. *HLAVNÍ CÍLE 10*
B.7. *PŘEHLED UVAŽOVANÝCH VARIANT ŘEŠENÍ 11*
B.8. *VZTAH K JINÝM KONCEPCÍM A MOŽNOST KUMULACE VLIVŮ NA ŽIVOTNÍ PROSTŘEDÍ A VEŘEJNÉ ZDRAVÍ S JINÝMI ZÁMĚRY 11*
B.9. *PŘEDPOKLÁDANÝ TERMÍN DOKONČENÍ 12*
B.10. *NÁVRHOVÉ OBDOBÍ 12*
B.11. *ZPŮSOB SCHVALOVÁNÍ 12*
C. ***ÚDAJE O DOTČENÉM ÚZEMÍ 13***
C.1. *VYMEZENÍ DOTČENÉHO ÚZEMÍ 13*
C.2. *VÝČET DOTČENÝCH ÚZEMNÍCH SAMOSPRÁVNÝCH CELKŮ, KTERÉ MOHOU BÝT KONCEPCÍ OVLIVNĚNY 13*
C.3. *ZÁKLADNÍ CHARAKTERISTIKY STAVU ŽIVOTNÍHO PROSTŘEDÍ V DOTČENÉM ÚZEMÍ 13*
C.4. *STÁVAJÍCÍ PROBLÉMY ŽIVOTNÍHO PROSTŘEDÍ V DOTČENÉM ÚZEMÍ 30*
D. ***PŘEDPOKLÁDANÉ VLIVY KONCEPCE NA ŽIVOTNÍ PROSTŘEDÍ A VEŘEJNÉ ZDRAVÍ VE VYMEZENÉM DOTČENÉM ÚZEMÍ 34***
E. ***DOPLŇUJÍCÍ ÚDAJE 37***
E.1. *VÝČET MOŽNÝCH VLIVŮ KONCEPCE PŘESAHUJÍCÍ HRANICE ČESKÉ REPUBLIKY 37*
E.2. *MAPOVÁ DOKUMENTACE A JINÁ DOKUMENTACE TÝKAJÍCÍ SE ÚDAJŮ V OZNÁMENÍ KONCEPCE 37*
E.3. *DALŠÍ PODSTATNÉ INFORMACE PŘEDKLADATELE O MOŽNÝCH VLIVECH NA ŽIVOTNÍ PROSTŘEDÍ A VEŘEJNÉ ZDRAVÍ 37*
E.4. *STANOVISKO ORGÁNU OCHRANY PŘÍRODY, POKUD JE VYŽADOVÁNO PODLE §45I ZÁKONA Č. 114/1992 SB., VE ZNĚNÍ ZÁKONA Č. 218/2004 SB. 37*
PŘÍLOHY ***..... 43***

SEZNAM OBRÁZKŮ A TABULEK

Obrázek 1: Graf vývoje emisí okyselujících látek, ČR [ekvivalenty okyselení, index 1990=100] 14

Obrázek 2: Graf vývoje emisí prekurzorů ozonu, ČR [potenciál tvorby přízemního ozonu, index 1990=100] 15

Obrázek 3: Graf vývoje emisí primárních částic a prekurzorů sekundárních částic v ČR, 2003–2010, a úroveň národních emisních stropů (pro NOx, SO_2 a NH_3) pro rok 2010 [index, 2003 = 100] 16

Obrázek 4: Nejvyšší 24 hodinové koncentrace PM_{10} v roce 2010 17

Obrázek 5: Mapa oblastí ČR s překročenými imisními limity pro ochranu zdraví v roce 2009 18

Obrázek 6: Rámcové typy krajiny ČR podle využití 22

Obrázek 7: Fragmentace krajiny dopravou – aktuální stav (2011) 23

Obrázek 8: Rozloha nefragmentovaného území s prognózou do roku 2040, ČR [%] 24

Obrázek 9: Dálkové migrační koridory 24

Obrázek 10: Nadregionální a regionální ÚSES 25

Obrázek 11: Velkoplošná zvláště chráněná území v ČR 26

Obrázek 12: Ptačí oblasti v ČR (zdroj: CENIA, AOPK) 26

Obrázek 13: Produkce odpadů v ČR 27

TABULKY

Tabulka 1: Hlukem dotčená populace v ČR 28

Tabulka 2: Přehled stanovisek orgánů ochrany přírody dle §45i 37

A. ÚDAJE O PŘEDKLADATELI

A.1. *NÁZEV ORGANIZACE*

Ministerstvo pro místní rozvoj ČR

Odbor řízení a koordinace NSRR

A.2. *IČ, BYLO-LI PŘIDĚLENO*

66002222

A.3. *SÍDLO (BYDLIŠTĚ)*

Staroměstské náměstí 6

110 15 Praha 1

A.4. *JMÉNO, PŘÍJMENÍ, PRACOVIŠTĚ, TELEFON A E-MAIL OPRÁVNĚNÉHO ZÁSTUPCE PŘEDKLADATELE*

Ing. Vít Šumpela

ředitel Odboru řízení a koordinace NSRR

Ministerstvo pro místní rozvoj ČR

Telefon: +420 224 861 569

Email: vit.sumpela@mmr.cz

B. ÚDAJE O KONCEPCI

B.1. NÁZEV

Strategie regionální rozvoje ČR 2014+

B.2. OBSAHOVÉ ZAMĚŘENÍ (OSNOVA)

Strategie regionálního rozvoje se pořizuje jako základní dokument politiky regionálního rozvoje podle § 5 zákona č. 248/2000 Sb., o podpoře regionálního rozvoje. Cílem Strategie je formulování témat a aspektů významných pro podporu regionálního rozvoje a zahrnutí regionální dimenze do odvětvových politik tam, kde je to účelné a potřebné.

Ministerstvo pro místní rozvoj ČR (dále jen „MMR“) je dle zákona č. 2/1969 Sb., ve znění pozdějších předpisů, ústředním orgánem státní správy ve věcech regionální politiky a dalších odvětví jako např. bydlení, cestovního ruch, územní plánování, která rovněž významně ovlivňují rozvoj regionů.

Vize

Česká republika chce být v dlouhodobém horizontu

- zemí konkurenceschopnou, využívající vzdělávací, výzkumnou a inovační infrastrukturu pro rozvoj znalostní ekonomiky;
- zemí využívající svoji geografickou polohu k prohloubení vazeb a spolupráce ve středoevropském prostoru;
- zemí rozvíjející udržitelným způsobem pozitivní (žádoucí) specifika jednotlivých regionů a podporující jejich vnitřní hospodářskou, sociální a environmentální soudržnost;
- zemí s funkčními vazbami mezi venkovem a městy, chránící své přírodní a krajinné hodnoty a vhodně využívající přírodní a kulturní potenciál.

Východiska

Regionální politika ČR je významnou průřezovou koordinační státní politikou. Staví na vazbách s ostatními podpůrnými státními politikami a usiluje o zohlednění regionální dimenze v rámci sektorových politik. Je pojímána v kontextu ostatních rozvojových politik a s nimi spojených koncepčních rozvojových dokumentů. SRR vytváří hlavní východiska pro formulaci regionálních přístupů v rámci sektorových a odvětvových politik a je jedním z hlavních nástrojů pro koordinaci územního rozvoje na celostátní úrovni.

Důležitým východiskem jsou vazby s regionální (kohezní) politikou Evropské unie, částečně i se Společnou zemědělskou politikou EU a také s regionálními politikami krajských samospráv. Aktuálně jde na evropské úrovni o vazby se strategií Evropa 2020 a s jejími cíli specifikovanými v úrovni ČR v Národním programu reforem ČR 2011. Klíčovým dokumenty na národní úrovni jsou dále *Strategický rámec udržitelného rozvoje ČR, Politika územního rozvoje ČR 2008 a Strategie mezinárodní konkurenceschopnosti České republiky pro období 2012 až 2020.* Stávající rezortní koncepce jsou základem pro řešení daného tématu v rámci celé ČR. SRR pomocí opatření v rámci příslušných priorit formuluji nejdůležitější regionální průměty. Tyto koncepce jsou uvedeny u specifikace jednotlivých priorit.

SRR se zabývá regionálními průměty veřejných politik zejména z hlediska:

- vnitřní diferenciace typů/úloh regionů a jejich součástí v závislosti na konkurenceschopném rozvojovém potenciálu,
- rozdílné dynamiky socio-ekonomického rozvoje regionů a jejich územních celků,
- prevence vzniku disparit v důsledku ekonomického a sociálního působení na území,
- vlivu na životní prostředí,
- udržitelného rozvoje regionů,
- požadavků na zabezpečování veřejných služeb,
- role regionálních aktérů.

SRR zohledňuje i fakt, že státní programy regionálního rozvoje budou pravděpodobně pracovat se značně omezenými finančními zdroji a hlavní zdroje určené pro „regionální rozvoj“ budou prostředky ze strukturálních fondů. Významnou roli budou hrát i nadále krajské a obecní zdroje. Je třeba však posílit dosud opomíjené zdroje a finanční nástroje, jako jsou např. PPP, zahraniční kapitál, úvěry, záruky, rizikový kapitál, daňové pobídky a úlevy, zrychlené odpisování, snížení odvodů sociálního pojištění apod.

B.3. CHARAKTER KONCEPCE

Strategie regionálního rozvoje ČR je koncepčním dokumentem, který vedle svých širších aspektů formuluje regionální politiku ČR a dává implikace pro ostatní rozvojové politiky na období 2014–2020.

Pro formulaci cílů SRR (i dílčích cílů v rámci jednotlivých priorit) jsou zohledněny předpokládané vývojové trendy zachycené v analytické části. Přestože v dlouhodobém časovém horizontu lze očekávat hospodářský růst EU, minimálně nejbližší léta budou ve znamení rozpočtových úspor a spíše

ekonomické stagnace. Regionální politika je proto postavena před náročný úkol podpořit regionální konkurenceschopnost a současně se vypořádat se selektivními dopady hospodářského vývoje a hrozbou prohlubování regionálních disparit a narušením územní soudržnosti.

Cíle regionální politiky ČR na období 2014–2020 odráží základní funkce regionální politiky a jsou formulovány s ohledem na dlouhodobou vizi regionálního rozvoje a také ve vazbě na „Souhrnný návrh zaměření budoucí kohezní politiky EU po roce 2013 v podmínkách České republiky“, obsahující i návrh rozvojových priorit pro čerpání fondů EU po roce 2013.

Koncepce nebude obsahovat projekty s konkrétním územním průmětem. Navrhovaná opatření mají strategický charakter, jejich účelem je vytvořit podmínky pro naplňování cílů regionální politiky, nikoliv rozhodovat o realizaci konkrétních investic.

B.4. ZDŮVODNĚNÍ POTŘEBY POŘÍZENÍ

Zpracování SRR vychází z potřeby aktualizace tohoto základního koncepčního dokumentu, respektive nahrazení stávající SRR zpracované na období 2007-2013. Zpracováním SRR bude zajištěno plnění programového prohlášení vlády České republiky ze dne 4. srpna 2010 v oblasti regionálního rozvoje, územního plánování a bydlení a zajištění koordinace činností ministerstev a jiných ústředních orgánů státní správy při zabezpečování regionální politiky státu vyplývající ze zákona 2/1969 Sb., ve znění pozdějších předpisů.

Strategie bude rovněž sloužit v rámci budoucího období Politiky hospodářské, sociální a územní soudržnosti po roce 2014 k vytvoření podkladů a zajištění součinnosti pro formulaci cílů a priorit tzv. Smlouvy o partnerství pro rozvoj a investice a následného vymezení operačních programů především s regionálními dopady.

B.5. ZÁKLADNÍ PRINCIPY A POSTUPY (ETAPY) ŘEŠENÍ

MMR je gestorem za přípravu strategického dokumentu SRR. Zpracování SRR bylo zahájeno v roce 2011 a do její přípravy bylo zahrnuto několik partnerů na úrovni resortů, krajů, neziskového sektoru, Úřadu vlády a další.

Do přípravy SRR se zapojili výše uvedení partneři již od jejího počátku, a to prostřednictvím dvou následujících pracovních skupin:

1. Interní pracovní skupina IPS (složena z dotčených odborů MMR),
2. Externí pracovní skupina EPS (složena ze zástupců většiny resortů, všech krajů, Svazu měst a obcí, Úřadu vlády, Ústavu pro územního rozvoje, Národní sítě místních akčních skupin, Nadace partnerství, Unie zaměstnavatelských svazů ČR a další).

Pracovní skupiny se scházejí pravidelně s ohledem na zpracované výstupy a obsahem setkání je tak projednávání jednotlivých etap a výstupů SRR.

Příprava SRR probíhá v následujících etapách:

- zpracování analytické části SRR
- vyhodnocení plnění SRR 2007-2013 a promítnutí jejich závěrů do SRR 2014+,
- příprava návrhové části,
- zpracování implementační části.

B.6. HLAVNÍ CÍLE

Zajistit vyvážený rozvoj území České republiky, přispět ke snižování regionálních rozdílů a umožnit využití místního potenciálu pro posílení konkurenceschopnosti a územního rozvoje regionů se zřetelem na kvalitu života a životního prostředí.

ZÁKLADNÍ CÍLE:

Cíl 1: Podpořit zvyšování konkurenceschopnosti a využití ekonomického potenciálu regionů (růstový cíl)

Cíl 2: Zmírnit prohlubování regionálních disparit (disparitní cíl)

Cíl 3: Posílit udržitelnost rozvoje (preventivní cíl)

Cíl 4: Rozvinout institucionální rámec pro rozvoj regionů (institucionální cíl).

Růstový cíl je v souladu s celkovým úsilím o zvýšení konkurenceschopnosti ČR jako celku. V jeho rámci je ve vztahu k podpoře územní vyváženosti kladen akcent na zlepšení podmínek pro využití ekonomického potenciálu jednotlivých území. Ekonomický rozvoj má tendenci ke koncentraci. Disparitní cíl zdůrazňuje aktivní reakci na prohlubující se disparity a krizové situace v nejvíce postižených regionech. Ekonomický rozvoj musí být sladěn se sociálním rozvojem a s limity životního prostředí. Udržitelnost rozvoje je akcentována v preventivním cíli. Institucionální cíl je průřezový a jeho stabilní naplňování je důležité ve vztahu k plnění předchozích tří cílů.

SRR 2014+ nezahrnuje všechna rozvojová témata plošně se dotýkající regionů. Priority byly koncentrovány na hlavní problémová témata regionálního rozvoje a jednoznačně svázány s konkrétními územími, kde je dané rozvojové téma nejzásadnější.

Priority regionální politiky ČR na období 2014–2020

Prioritní oblast Regionální konkurenceschopnost

P.1 Rozvoj regionálních center a jejich zázemí

P.2 Rozvoj infrastruktury podmiňující růst regionální konkurenceschopnosti

Prioritní oblast Územní soudržnost

P.3 Řešení sociálních problémů měst

P.4 Vyvážený socioekonomický rozvoj území mimo regionální centra

P.5 Stabilizace periferních území

Prioritní oblast Environmentální udržitelnost a bezpečnost

P.6 Využívání přírodního a krajinného potenciálu v regionech a omezení negativních dopadů rozvoje regionů na životní prostředí

P.7 Podpora preventivních a adaptačních opatření proti rizikům přírodního a antropogenního původu

Prioritní oblast Veřejná správa a spolupráce

P.8 Zkvalitnění institucionálního rámce pro rozvoj regionů

P.9 Podpora koncepčního rozvoje a spolupráce na regionální a místní úrovni

B.7. PŘEHLED UVAŽOVANÝCH VARIANT ŘEŠENÍ

SRR 2014+ je zpracovávána invariantně.

B.8. VZTAH K JINÝM KONCEPCÍM A MOŽNOST KUMULACE VLIVŮ NA ŽIVOTNÍ PROSTŘEDÍ A VEŘEJNÉ ZDRAVÍ S JINÝMI ZÁMĚRY

Vzhledem k účelu a charakteru dokumentu lze očekávat vazby SRR 2014+ s celou řadou koncepčních a strategických dokumentů na evropské i národní úrovni. Níže je uveden přehled nejdůležitějších relevantních strategických dokumentů:

Na evropské úrovni

- Dokument Strategie Evropa 2020
- 5. zpráva o ekonomické, sociální a územní soudržnosti
- Sdělení Evropské komise k revizi rozpočtu EU,
- Metodika finančních toků a auditu
- Indikátory pro monitorování a evaluaci – praktický průvodce (14/8/2005 EK),
- Návrhy Nařízení Evropské komise k fondům EU pro roky 2014 - 2020

Na národní úrovni

- Národní program reforem

- Strategie mezinárodní konkurenceschopnosti
- Analýza konkurenceschopnosti ČR,
- Strategie regionálního rozvoje ČR pro období 2007–2013
- Národní strategický referenční rámec ČR 2007–2013 (NSRR)
- Národní rozvojový plán ČR 2007–2013 (NRP)
- Operační programy pro programovací období 2007–2013
- Program rozvoje venkova 2007–2013
- Politika územního rozvoje
- Strategie udržitelného rozvoje 2008
- Zásady urbánní politiky
- Aktuální verze Rámcové pozice ČR k budoucnosti kohezní politiky EU
- Národní program reforem České republiky 2011+
- Národní číselník indikátorů,
- Hodnocení indikátorů/ukazatelů a vhodnosti jejich nastavení,
- Výstupy monitorovacího systému programů SF,
- Zprávy o plnění Strategie regionálního rozvoje,
- Poziční dokumenty vlády k jednotlivým hospodářským oblastem

Na krajské úrovni

- Strategie rozvoje krajů
- Programy rozvoje krajů
- Analýzy socioekonomického rozvoje krajů se specifikací potřeb po roce 2013 z hlediska kohezní politiky.

B.9. *PŘEDPOKLÁDANÝ TERMÍN DOKONČENÍ*

Termín pro předložením SRR vládě ČR ke schválení je konec srpna 2012.

B.10. *NÁVRHOVÉ OBDOBÍ*

SRR je zpracována na období 2014 - 2020.

B.11. *ZPŮSOB SCHVALOVÁNÍ*

SRR 2014+ schvaluje Vláda.

C. ÚDAJE O DOTČENÉM ÚZEMÍ

C.1. VYMEZENÍ DOTČENÉHO ÚZEMÍ

Strategie regionálního rozvoje ČR 2014+ je zpracovávána pro celé území České republiky.

C.2. VÝČET DOTČENÝCH ÚZEMNÍCH SAMOSPRÁVNÝCH CELKŮ, KTERÉ MOHOU BÝT KONCEPCÍ OVLIVNĚNY

Územně samosprávné členění České republiky vychází ze základních jednotek – obcí. Jako vyšší územně samosprávné celky jsou definovány kraje. Předpokládá se ovlivnění území všech krajů České republiky:

- Hlavní město Praha (VÚSC Pražský kraj)
- Středočeský kraj se sídlem v Praze
- Jihočeský kraj se sídlem v Českých Budějovicích
- Plzeňský kraj se sídlem v Plzni
- Karlovarský kraj se sídlem v Karlových Varech
- Ústecký kraj se sídlem v Ústí nad Labem
- Liberecký kraj se sídlem v Liberci
- Královéhradecký kraj se sídlem v Hradci Králové
- Pardubický kraj se sídlem v Pardubicích
- Kraj Vysočina se sídlem v Jihlavě
- Jihomoravský kraj se sídlem v Brně
- Zlínský kraj se sídlem ve Zlíně
- Olomoucký kraj se sídlem v Olomouci
- Moravskoslezský kraj se sídlem v Ostravě

C.3. ZÁKLADNÍ CHARAKTERISTIKY STAVU ŽIVOTNÍHO PROSTŘEDÍ V DOTČENÉM ÚZEMÍ

Ovzduší

Emisní situace

V České republice patří mezi hlavní znečišťující látky ovzduší tuhé znečišťující látky (TZL), oxid siřičitý (SO_2), oxidy dusíku (NOx), oxid uhelnatý (CO), těkavé organické látky (VOC), polycyklické aromatické uhlovodíky (PAU) a amoniak (NH_3). K současným nejvýznamnějším zdrojům emisí patří výroba elektrické a tepelné energie (produkce SO_2 a NOx), podniky hutní prvovýroby, včetně koksárenství (TZL, PAU, NOx, SO_2), silniční doprava (produkce NOx, TZL a VOC)

a vytápění domácností (produkce TZL a PAU). Zemědělství je hlavním zdrojem NH_3, používání rozpouštědel je pak hlavním zdrojem VOC.

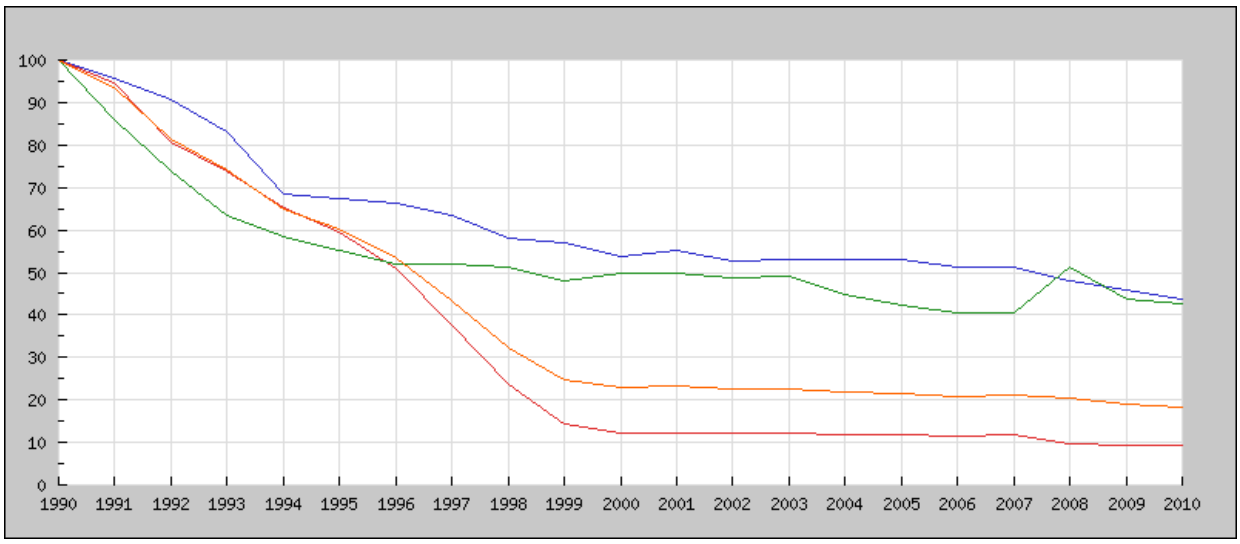

Obrázek 1: ***Graf vývoje emisí okyselujících látek, ČR [ekvivalenty okyselení, index 1990=100]***

(zdroj: ČHMÚ – převzato z ISSaR: Klíčové indikátory ŽP ČR, CENIA)

V letech 1990–2010 klesly emise NOx o cca 50 %, emise VOC, CO a NH_3 o cca 60 % a emise TZL a SO_2 až téměř 90 %. Zásadní pokles emisí byl zaznamenán v 90. letech v důsledku restrukturalizace národní ekonomiky, zpřísnění právních předpisů a následné realizace opatření na ochranu ovzduší. Po roce 2000 se nicméně tento příznivý trend v podstatě zastavil. Produkce emisí oxidu siřičitého je způsobena především využíváním pevných paliv pro výrobu elektrické energie ve velkých stacionárních zdrojích. Rovněž emise zbývajících látek v meziročních srovnáních spíše stagnují. U polutantů souvisejících s emisemi z dopravy je stagnace trendů dána tím, že nárůst dopravních výkonů je do značné míry kompenzován obnovou vozového parku (a tedy zlepšením emisních parametrů, zejména u osobních vozidel).

Emise ze spalovacích procesů v podobě oxidů dusíku a oxidu siřičitého mají negativní vlivy na ekosystémy, ať už přímým poškozováním vegetace či v podobě kritických zátěží v důsledku acidifikace půd.

Těkavé organické látky, oxidy dusíku, oxid uhelnatý a methan patří mezi tzv. prekurzory přízemního ozonu, který vzniká v ovzduší sekundárně. U přízemního ozonu byl prokázán nepříznivý vliv na lidské zdraví i vegetaci. Na tvorbě

přízemního ozonu se nejvíce podílejí NOx (59 %) a VOC (31 %). CO přispívá 9 %, CH_4 1 %. V porovnání s rokem 2000 se situace výrazně nezměnila.

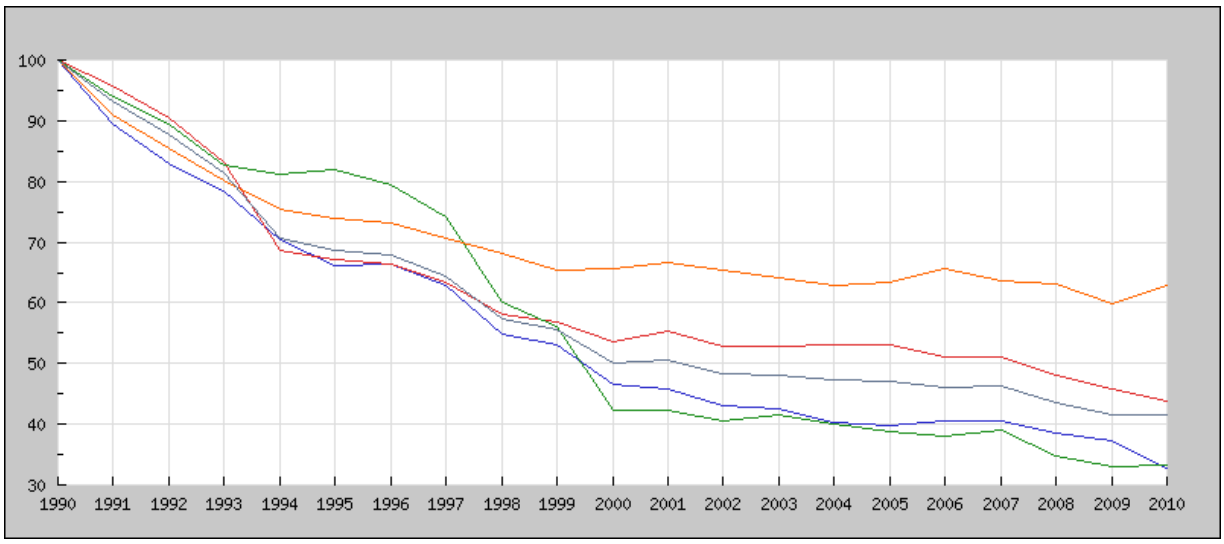

Legenda:

VOC NO_x CO CH_4 Celkem

Obrázek 2: ***Graf vývoje emisí prekurzorů ozonu, ČR [potenciál tvorby přízemního ozonu, index 1990=100]***

(zdroj: ČHMÚ – převzato z ISSaR: Klíčové indikátory ŽP ČR, CENIA)

Z hlediska zdravotních dopadů v ČR je rozhodující znečištění ovzduší jemnými suspendovanými částicemi (PM_{10} a zejména $PM_{2,5}$) a na ně vázanými perzistentními organickými polutanty (POP), zejména polycyklickými aromatickými uhlovodíky (PAU). Významný podíl na znečištění ovzduší prachem mají sekundární částice vznikající z prekurzorů v ovzduší, za které jsou považovány NOx, SO_2, NH_3 a VOC.

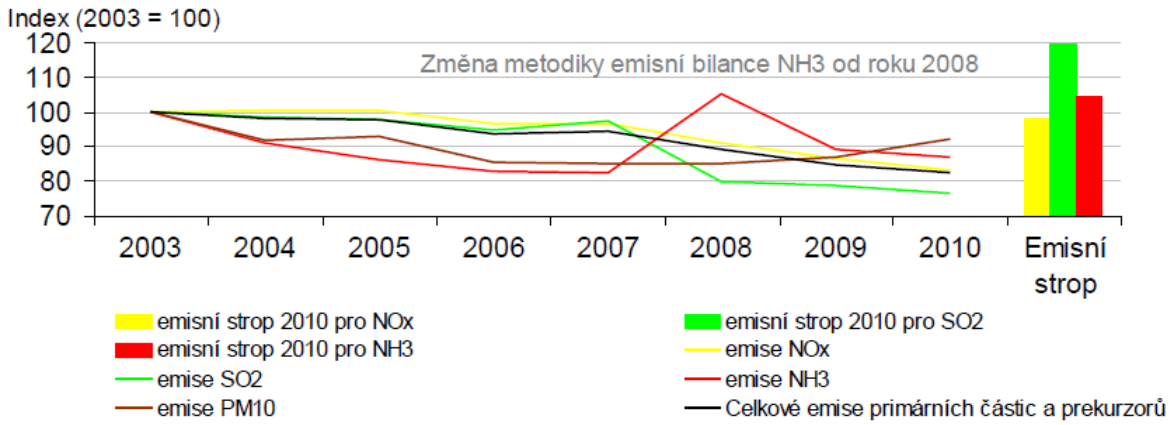

** Do emisní bilance NH_3 jsou od roku 2008 započítány emise z použití dusíkatých hnojiv.*

Obrázek 3: ***Graf vývoje emisí primárních částic a prekurzorů sekundárních částic v ČR, 2003–2010, a úroveň národních emisních stropů (pro NOx, SO_2 a NH_3) pro rok 2010 [index, 2003 = 100]***

(zdroj: ČHMÚ – převzato ze Zprávy o životním prostředí ČR 2010, CENIA)

Rozhodující množství znečištění tuhými částicemi, které jsou nositeli toxikologicky závažného znečištění, zejména polycyklických aromatických uhlovodíků, je do ovzduší vnášeno dopravou (necelých 45-50%), následuje lokální vytápění domácností (cca 30%), nejméně se na znečištění prachem podílí průmyslové zdroje a veřejná energetika (necelých 20-25%). Podíl průmyslových zdrojů postupně klesá, souběžně s tím narůstá podíl dopravy a vytápění domácností. Tento trend je podporován zejména hospodářskou recesí v posledních letech.

Oxidy dusíku jsou vypouštěny do ovzduší zejména z průmyslových zdrojů (hlavně energetika) a dopravy (dle emisních dat za rok 2009 téměř shodný podíl, cca 48%). Množství emisí NOx z ostatních zdrojů je málo významné.

Imisní situace

K hlavním problémům kvality ovzduší v současné době patří znečištění suspendovanými částicemi, přízemním ozonem a polycyklickými aromatickými uhlovodíky (PAU), vyjádřenými jako benzo(a)pyren.

V devadesátých letech dvacátého století byl v ČR patrný klesající trend ve znečištění ovzduší oxidem siřičitým, suspendovanými částicemi PM_{10}, oxidem dusičitým i oxidy dusíku. Na přelomu tisíciletí však došlo k zastavení klesajícího trendu a do roku 2003 koncentrace uvedených znečišťujících látek naopak vzrostly, v případě oxidu siřičitého jen velmi mírně.

Vzhledem k rostoucí dopravě (včetně transitu) rostou imisní koncentrace NOx, trvale jsou překračovány limity pro troposférický ozón a rostou také koncentrace PM_{10} v některých městech. V blízkosti silně frekventovaných komunikací se s nárůstem dopravy postupně zvyšují také koncentrace

benzenu, u nějž dochází k překročení imisních limitů v Ostravě (v návaznosti na spolupůsobení vlivu automobilové dopravy a výroby koksu, situace se zde v díky změnám v koksárenství postupně zlepšuje).

Znečištění ovzduší suspendovanými částicemi frakce PM_{10} zůstává jedním z hlavních problémů znečištění venkovního ovzduší ČR, zejména z důvodu přítomnosti toxikologicky závažného znečištění na povrchu prachových částic. Nejvíce zatíženou oblastí je Ostravsko a navazující část pánevní oblasti Moravskoslezského kraje, kde ke zhoršení imisní situace přispívá kromě kumulace místního těžkého průmyslu, lokálních topenišť a dopravy také dálkový přenos znečištění z Polska.

Další ohniska znečištění ovzduší v ČR jsou vázána na:

- velká města s rozvinutou automobilovou dopravou,
- Podkrušnohorskou pánev, kde zhoršenou situaci způsobuje komplex vlivu průmyslu, zejména vysoké koncentrace energetických závodů, povrchové těžby uhlí a lokálního vytápění domácností,
- Kladensko s podobnými faktory jako na Ostravsku, ale působícími s nižší intenzitou a bez příspěvku znečištění z Polska,
- údolní oblasti s vyšším zalidněním (typicky podhorské kotliny s menšími městy nebo nahloučením menších obcí), kde dominuje vliv lokálního vytápění domácností.

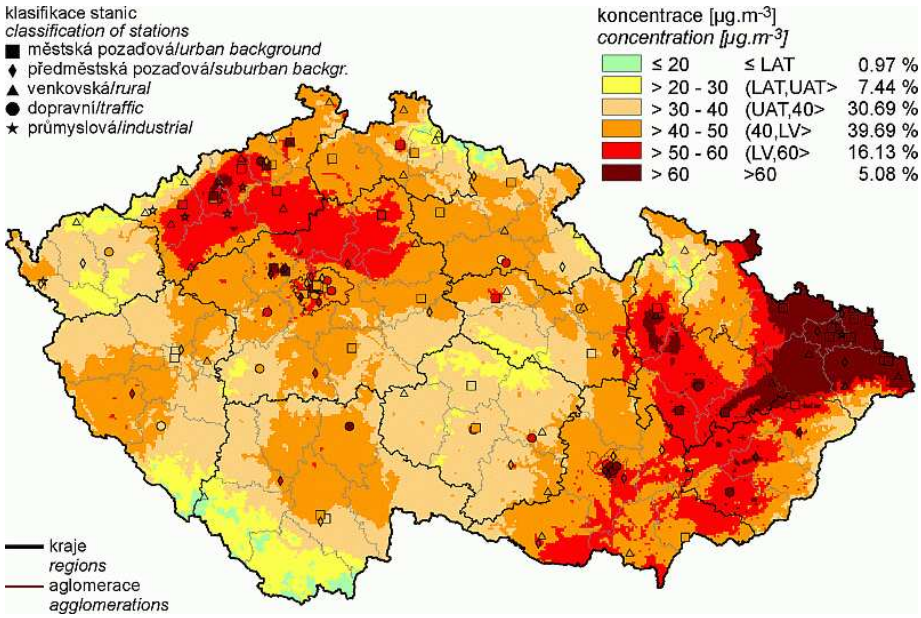

Obrázek 4: Nejvyšší 24 hodinové koncentrace PM_{10} v roce 2010

(zdroj: ČHMÚ – převzato z ISSaR: Klíčové indikátory ŽP ČR, CENIA)

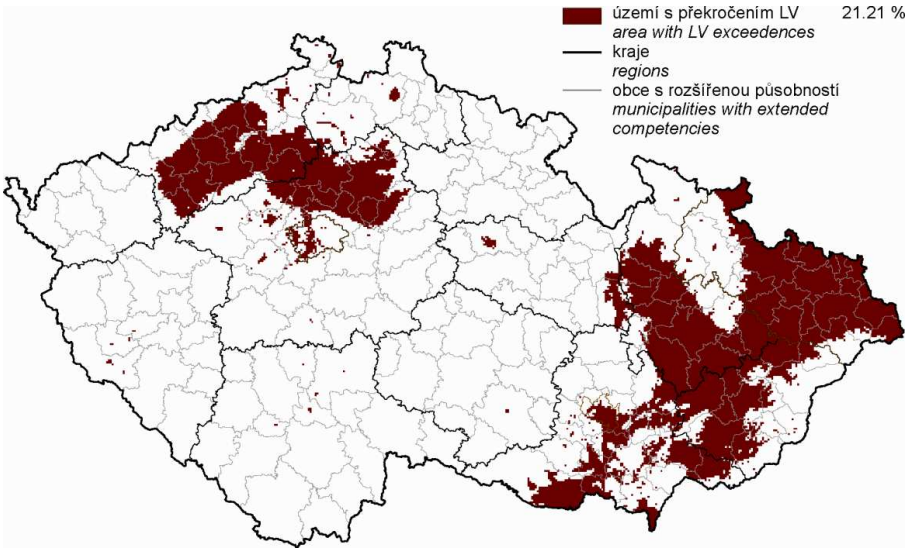

Obrázek 5: ***Mapa oblastí ČR s překročenými imisními limity pro ochranu zdraví v roce 2009***

(zdroj: ČHM – převzato z ISSaR: Klíčové indikátory ŽP ČR, CENIA)

Motorem zásadního zlepšení kvality ovzduší před rokem 2000 byla celková ekologizace energetiky a těžkého průmyslu spolu s doznívajícím útlumem výroby. Od roku 2000 se již technologie používané v průmyslu v ČR zásadně emisně neliší od okolních vyspělých zemí EU, modernizační proces se proto s ohledem na konkurenceschopnost zpomalil. Naopak trvale nepříznivá je situace v oblasti emisí z lokálních topenišť tuhá paliva.

Ve většině měst zůstává dominantním faktorem negativně ovlivňujícím kvalitu ovzduší doprava. Ani technologický pokrok vývoje motorů s nižšími emisemi ani výstavbu obchvatů nepřinášejí výraznější zlepšení celkové situace, což potvrzují trendy imisních koncentrací v centrech měst. Připravované nízkoemisní zóny přinesou nejisté a pravděpodobně pouze málo významné zlepšení, které bude záviset na urbanistickém uspořádání měst a ochotě místních obyvatel, kteří rozhodují o volených zastupitelích obce. Bez restriktivních opatření týkající se omezení vjezdu osobních automobilů do center měst za současné restrukturalizace hromadné dopravy, která představuje vysoké investiční náklady, se imisní situace ve velkých městech nezlepší, spíše naopak.

Voda

V letech 1993–2010 došlo k celkovému poklesu vypouštěného znečištění z bodových zdrojů v ČR v ukazateli BSK_5 o 93 %, CHSKCr o 86 % a nerozpuštěných látek (NL) o 89 %. Nejvýznamnější pokles množství vypouštěného znečištění byl patrný v 90. letech, a to především v důsledku restrukturalizace národního hospodářství a dále rozsáhlé výstavby a modernizace čistíren odpadních vod. Množství znečištění přitékajícího na ČOV se již statisticky významně nemění a

vzhledem k tomu, že velké zdroje znečištění mají ČOV již vybudovanou nebo rekonstruovanou, je další snižování vypouštěného znečištění závislé na poměrně pomalém a náročném budování ČOV u menších obcí.

Dne 31. 12. 2010 uplynulo přechodné období ke splnění požadavků směrnice Rady 91/271/EHS o čištění městských odpadních vod, přičemž řada z 633 aglomerací nad 2 000 EO dosud nestihla realizovat projekty zajišťující soulad parametrů čištění vypouštěných vod s aktuální národní legislativou. Co do rozsahu je nejzásadnějším problémem rekonstrukce Ústřední čistírny odpadních vod v Praze (cca 14 % celkového zatížení z obcí nad 2 000 EO), kde termín realizace zatím nelze odhadovat.

Složitá je rovněž situace u plošných zdrojů znečištění. Omezení znečištění dusičnany, pesticidy a okyselujícími látkami, které pocházejí ze zemědělského hospodaření a dále z erozního splachu z terénu a atmosférická depozice není možné dosáhnout investicemi do opatření typu end-of-pipe, tak jako je tomu u bodových zdrojů. Na množství těchto látek, které se dostane do vod, má vliv kromě jiných faktorů zejména zemědělská praxe, včetně aplikace a dávkování hnojiv a přípravků na ochranu rostlin a způsobu obdělávání zemědělských půd.

Jakost vod

Vývoj v prvním desetiletí 21. století ve většině ukazatelů zaznamenal již pouze mírný pokles či stagnaci průměrných koncentrací znečišťujících látek. I přes postupné zlepšování jakosti vod se stále vyskytují úseky vodních toků zařazené do V. třídy jakosti vody podle základní klasifikace ukazatelů.

Nejzatíženějšími řekami jsou většinou menší toky s malou vodností, které protékají hustě osídlenými oblastmi nebo oblastmi s velkou zátěží (zejména Trkmanka, Lomnice, Litava, Kyjovka, Hájecký potok, Mrlina, Skalice, Vlkava a Zákolanský potok). Z větších toků je to Bílina a dolní toky Lužnice a Ostravice.

Půda a horninové prostředí

Kvalita půdy je negativně ovlivněna zejména antropogenní činností, jako je aplikace některých vstupů do půdy, např. využívání kalů z ČOV a aplikací chemických látek v zemědělství při hnojení zemědělské půdy a používání přípravků na ochranu rostlin. Na některých místech je ovlivněna přírodními vlivy, mezi které patří sesuvy půd. V ČR je kvalita půd ohrožena především erozí a zhutněním. Problémem je rovněž nadměrná acidifikace v důsledku antropogenní činnosti, jako je např. atmosférická mokrá a suchá kyselá depozice, nevhodný způsob obhospodařování lesů, nedostatečné používání vápenatých hnojiv, odběr Ca a Mg z půdy plodinami (vysokým podílem obilovin, bez víceletých pícnin), používání nesprávné agrotechniky apod.

Vzhledem k průmyslové tradici České republiky jsou značným problémem staré ekologické zátěže, které vytvořily nebezpečné antropogenní geochemické

anomálie v půdě, litosféře i hydrosféře a které je potřeba zneškodňovat. Negativní antropogenní vlivy a rizika souvisí i s kontaminovanými areály výrobních závodů, nevhodnými skládkami průmyslových odpadů, kontaminací vojenských prostor pohonnými hmotami nebo starou municí apod.

V ČR je potenciálně ohroženo 42,2 % (1 797 tis. ha) zemědělských půd vodní erozí a 7,5 % (320 tis. ha) větrnou erozí. Nejvíce jsou ohroženy pozemky v pahorkatinném reliéfu, kde se v důsledku intenzifikace zemědělství a zcelování pozemků z území vytratily přirozené protierozní bariéry (remízky, příkopy, meze, větrolamy aj.). Zhutněním je ohroženo 40 % zemědělských půd. Zhutnění se negativně projevuje ve vodním režimu půdy a zvyšuje energetickou náročnost zpracování půdy.

Příroda a krajina

Česká republika se díky poloze na rozhraní více biogeografických oblastí, geologické stavbě i historickému a kulturnímu vývoji vyznačuje na svou rozlohu poměrně velkým druhovým bohatstvím živočichů i rostlin. Oblasti s nejvyšší biodiverzitou se nachází v nejteplejších částech republiky – v Polabí, Podkrušnohoří, na jižní a jihovýchodní Moravě či na Třeboňsku a ve středních Čechách.

Mnoho druhů je však dnes z různých důvodů ohroženo a stav jejich populací není uspokojivý. Dochází ke snížení početnosti i rozšíření druhů a také k úbytku vhodných biotopů, což má za následek ohrožení celých společenstev a ekosystémů. Rozhodující podíl na dané situaci má činnost člověka, kdy dnes již v drtivé většině případů nedochází k ohrožení druhů jejich přímým pronásledováním či využíváním, ale znečišťováním jednotlivých složek životního prostředí a především nevhodným využíváním krajiny.

Okolo poloviny druhů cévnatých rostlin na našem území náleží do některé kategorie ohroženosti podle červeného seznamu. U valné většiny ohrožených druhů rostlin je charakteristický špatný stav jejich stanovišť i prognóza vývoje do budoucna.

Hlavními příčinami stavu jsou změny podmínek na stanovištích rostlin vlivem intenzivního hospodaření (obohacování živinami, změny vodního režimu, znečištění složek životního prostředí a další) a narušování lokalit včetně fragmentace i celkového zániku vlivem lidské činnosti. Významné je i opouštění pozemků a ukončení extenzivního hospodaření na nich.

K nejohroženějším druhům obratlovců u nás patří ryby a kruhoústí a obojživelníci. Jsou to skupiny vázané na vodní prostředí, příčiny ohrožení tudíž souvisí zejména se změnami této složky životního prostředí, které byly v nedávné minulosti značné, a s jejím využíváním. Ohrožená je i většina plazů.

Do některé z kategorií ohrožených druhů patří více než polovinu ptačích druhů, které na našem území hnízdí. Dlouhodobě vykazují nepříznivý vývoj zejména druhy vázané na zemědělskou krajinu, k negativním vlivům působícím na ptačí populace patří i velkoplošná výstavba různých druhů (dopravní a energetická infrastruktura, rekreační a sportovní areály apod.).

Mezi ohroženými druhy savců jsou zapsány zejména málo početné druhy, které mají na našem území okraj svého areálu výskytu. K nejohroženějším se řadí netopýři a velké šelmy. Velké šelmy patří k druhům, za jejichž vyhubením stojí člověk, a které se k nám opět vrací. Na jejich rozšíření mají vliv mimo jiné bariéry v krajině tvořené liniovými stavbami.

Biotopy

Pro členění vegetace je v rámci ČR využívána klasifikace podle biotopů, obdobně jako ve zbylé části střední Evropy. Je zpracován tzv. Katalog biotopů, který vznikl mj. jako podklad pro vytvoření soustavy Natura 2000 v ČR.

Přírodní biotopy plošně zaujímají okolo 17 % rozlohy ČR, velká část z nich je regionálně omezená a vyskytuje se jen na malých plochách. Přírodní a přírodě blízká stanoviště se nachází zejména v periferních částech republiky s menší intenzitou zemědělství, kde jsou zpravidla i plošně rozsáhlejší, jen velmi omezeně jsou vázány na průmyslové oblasti, silně urbanizovaná území a části republiky s intenzivní zemědělskou výrobou. Tyto biotopy se vyznačují nízkou mírou odolnosti.

Stav přírodních biotopů, ze kterých jsou vymezena evropsky významná stanoviště (Natura 2000), není v ČR v současné době příznivý, nejohroženější jsou nejvzácnější a nejméně plošně zastoupené biotopy. U většiny přírodních biotopů je narušena jejich struktura, včetně druhového složení, a funkce, což je způsobeno zejména záborem částí těchto biotopů, jejich fragmentací, šířením invazivních druhů, nevhodným hospodařením a s ním spojenými změnami podmínek (eutrofizace ap.).

Nepřírodní biotopy pokrývají většinu rozlohy ČR. Činností člověka vznikají kromě ekologicky nestabilních ekosystémů i biologicky hodnotná společenstva, mnoho z nich je však dnes, obdobně jako u přírodních a přírodě blízkých struktur, ohroženo intenzifikací využívání krajiny nebo naopak jejím opouštěním.

Krajina

Struktura krajiny se působením mnoha faktorů v čase dynamicky mění, rozhodující pro změny v krajině ve středoevropském prostoru je lidská činnost, která se vyvíjí v závislosti na hospodářsko-politické situaci společnosti.

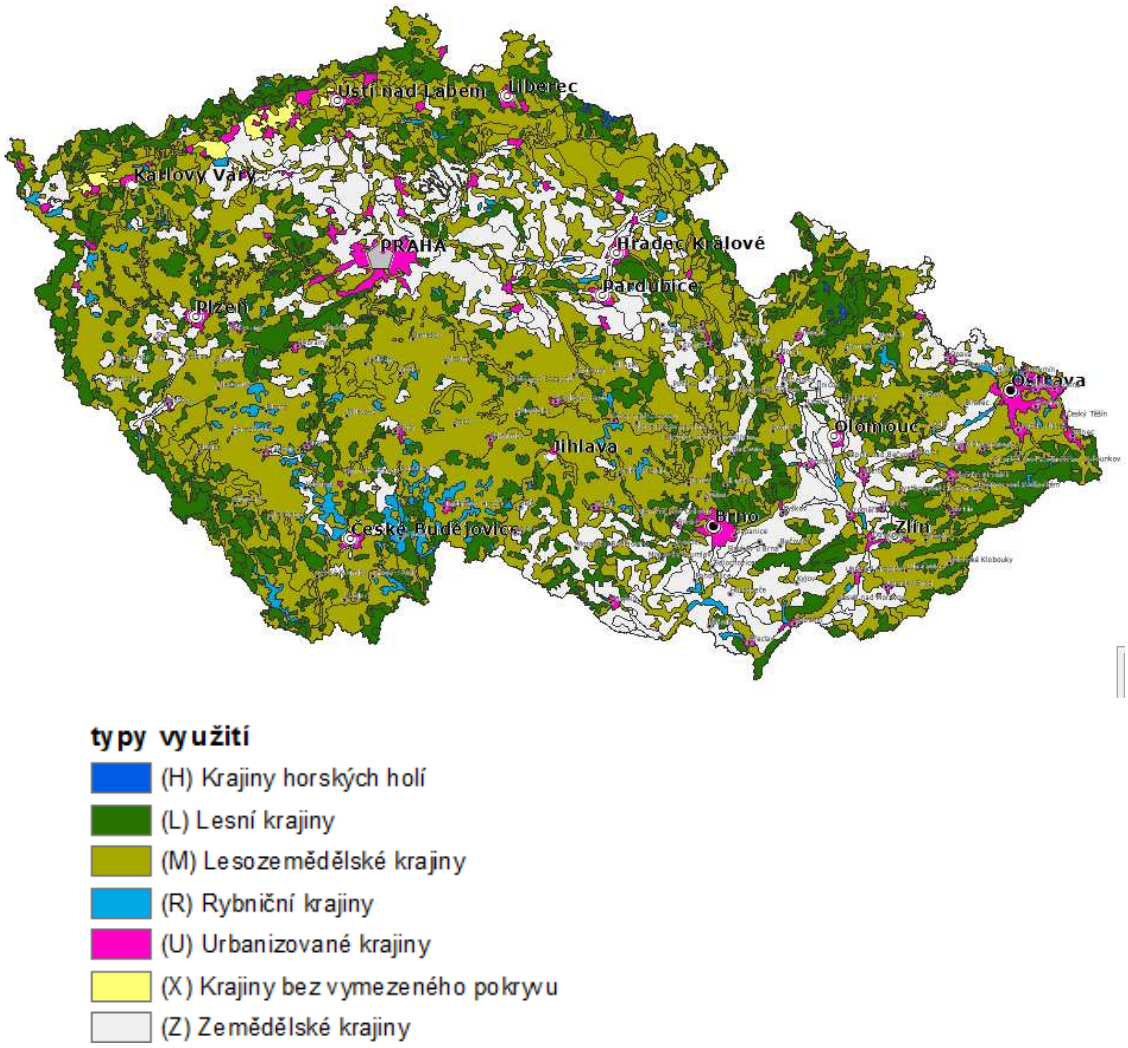

Obrázek 6: ***Rámcové typy krajiny ČR podle využití***

(zdroj: CENIA)

Podle využití pozemků tvoří 53,7 % rozlohy republiky zemědělská půda (4 234 tis. ha na konci r. 2010) a 33,7 % rozlohy lesní pozemky (2 657 tis. ha). V posledních deseti letech dochází k úbytku zemědělské půdy o výměře okolo 5 000 ha ročně ve prospěch lesních pozemků a ostatních ploch.

V rámci zemědělské půdy stále převažuje orná půda (71, 04 %, 3 008 tis. ha), jejíž výměra klesá v posledních letech ročně cca o 8 – 9 000 ha. Naopak mírně narůstá podíl trvalých travních porostů (23,3 %, 986 tis. ha).

Jevy, které ovlivňují současné změny ve využívání krajiny: urbanizace, resp. suburbanizace, vylidňování marginálních oblastí v pohraničí a místy i ve vnitrozemí na druhé straně, převod části orné půdy na trvalé travní porosty a zalesňovaní, opouštění a sukcesní zarůstání pozemků, zastavování orné půdy v okolí měst.

Krajinný ráz

Rozmach výstavby, ke které často dochází nekoncepčně, ovlivňuje výrazně i ráz krajiny. Ochrana krajiny před činností, která by snížila její přírodní nebo estetickou hodnotu, je zakotvena legislativně. Hlavním nástrojem ochrany krajinného rázu v současné době je potřeba souhlasu orgánu ochrany přírody k umisťování či povolování staveb a jiných činností, které by mohly snížit nebo změnit krajinný ráz.

Jako problematické z hlediska krajinného rázu jsou v současnosti vnímány zejména stavby alternativních zdrojů energie, velké dopravní stavby a velkoplošné terénní úpravy. K ochraně krajinného rázu v oblastech se soustředěnými významnými přírodními a estetickými hodnotami jsou krajskými úřady vyhlašovány přírodní parky, na jejichž územích mohou být přímo stanovena omezení využití krajiny tak, aby krajinné prostředí zůstalo zachováno.

Fragmentace krajiny a její prostupnost

V posledních několika desetiletích se výrazně zvyšuje fragmentace krajiny. Víceméně homogenní plochy v krajině jsou zejména liniovými stavbami rozdělovány na menší a vzájemně nepropojené části. Kromě úbytku biotopů pro různé druhy organismů dochází k jejich zmenšování na úroveň, při které daná populace již není životaschopná, a zároveň jsou jednotlivé populace od sebe izolovány, protože liniové stavby tvoří obtížně prostupné bariéry.

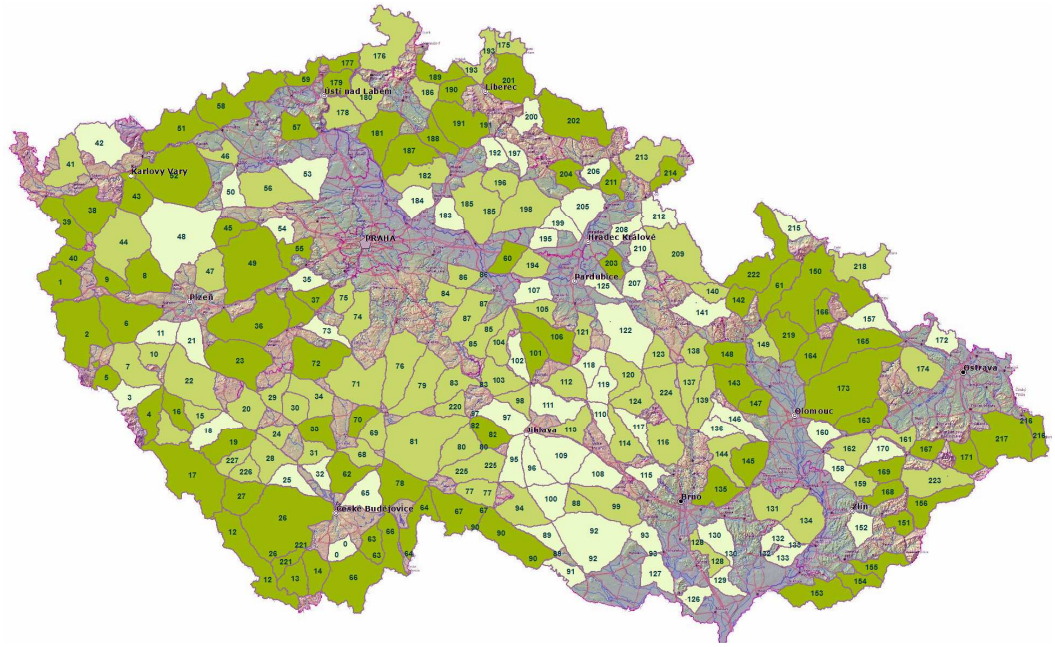

Obrázek 7: ***Fragmentace krajiny dopravou – aktuální stav (2011)***

Vybarvené plochy znázorňují území dopravou nefragmentované krajiny (polygony UAT - Unfragmented Areas by Traffic), intenzita vybarvení zohledňuje kvalitu území z hlediska narušení fragmentací (tmavý odstín =výborná kvalita).

(zdroj: Geoportal CENIA)

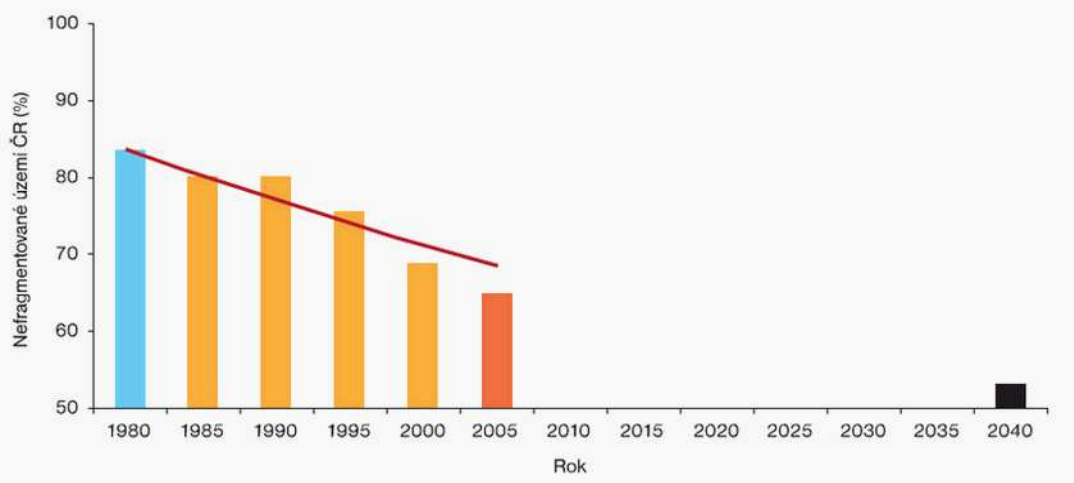

Obrázek 8: ***Rozloha nefragmentovaného území s prognózou do roku 2040, ČR [%]***

(zdroj: Evernia – převzato z ISSaR: Klíčové indikátory ŽP ČR, CENIA)

Bariérový efekt dopravních staveb roste s jejich velikostí i s hustotou provozu, kromě neprostupnosti stavby je nebezpečím i usmrcení zvířat automobily.

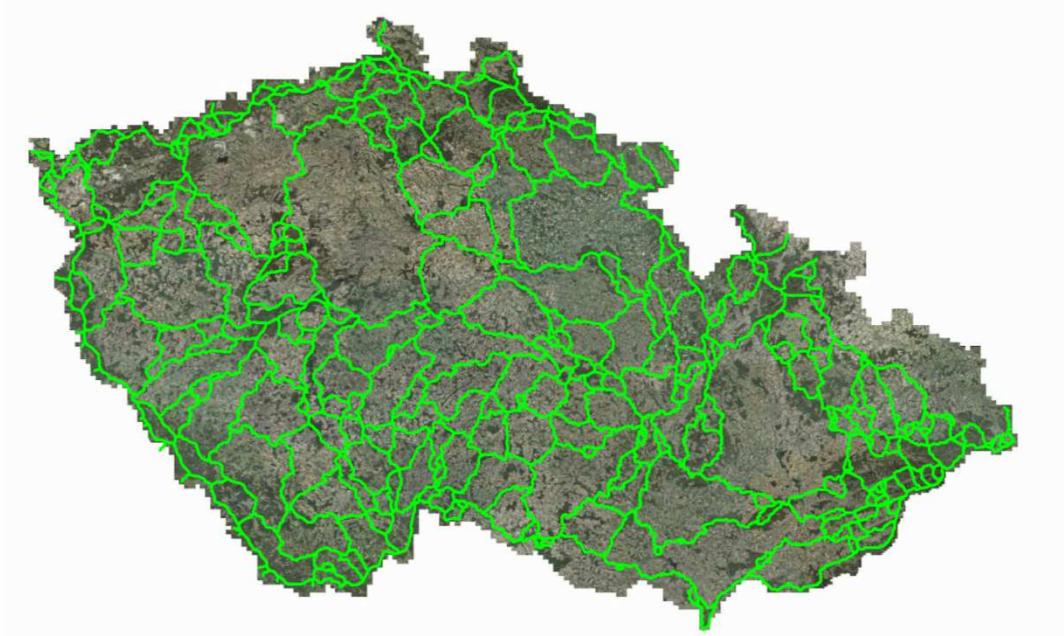

Obrázek 9: ***Dálkové migrační koridory***

(Zdroj: AOPK ČR - výstup projektu Vyhodnocení migrační propustnosti krajiny pro velké savce a návrh ochranných a optimalizačních opatření)

Ochrana přírody a krajiny

Veřejným zájmem je podle dle zákona o ochraně přírody a krajiny vytvoření systému ekologické stability (ÚSES), který zahrnuje ekologicky stabilní, přírodní

nebo přírodě blízké části krajiny a tvoří prostor pro výskyt, rozmnožování a migraci širokého spektra druhů organismů. ÚSES se skládá z biocenter, biokoridorů a interakčních prvků a je vymezen na lokální, regionální a nadregionální úrovni.

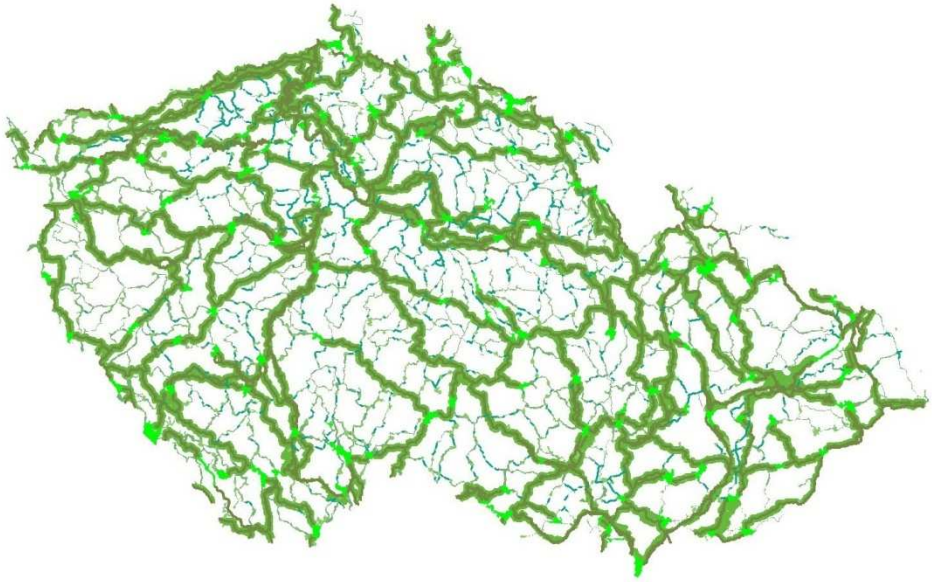

Obrázek 10: ***Nadregionální a regionální ÚSES***
(zdroj: CENIA)

Ekologicky, geomorfologicky nebo esteticky hodnotná část krajiny tvoří významný krajinný prvek (VKP) a je chráněna před poškozováním a ničením. VKP ze zákona jsou lesy, rašeliniště, vodní toky, rybníky, jezera a údolní nivy. Další prvky, včetně těch vytvořených člověkem, mohou být jako VKP vyhlášeny.

Obecná ochrana přírody a krajiny dále zahrnuje mimo jiné ochranu dřevin rostoucích mimo les či ochranu krajinného rázu včetně vymezování přírodních parků. Zvláštní ochrana přírody a krajiny rozlišuje zvláštní ochranu druhovou a územní.

Zvláště chráněná území zaujímají 15,9 % rozlohy ČR – 12.5 tis. km^2. Jejich jednotlivé kategorie se místy překrývají, a tak 25 chráněných krajinných oblastí má celkovou výměru 10,9 tis. km^2 (13,8 % rozlohy ČR), 4 národní parky 1,2 tis. km^2 (1,5 %) a maloplošná zvláště chráněná území dohromady kolem 1, 2 % rozlohy státu.

Obrázek 11: ***Velkoplošná zvláště chráněná území v ČR***
(zdroj: CENIA, AOPK)

Natura 2000

Česká republika se svým vstupem do Evropské unie zavázala připojit se také k Natuře 2000. Ta je na našem území tvořena dvěma typy území: ptačími oblastmi, vyhlašovanými pro ptáky, a evropsky významnými lokalitami, vyhlašovanými pro stanoviště, rostliny a živočichy.

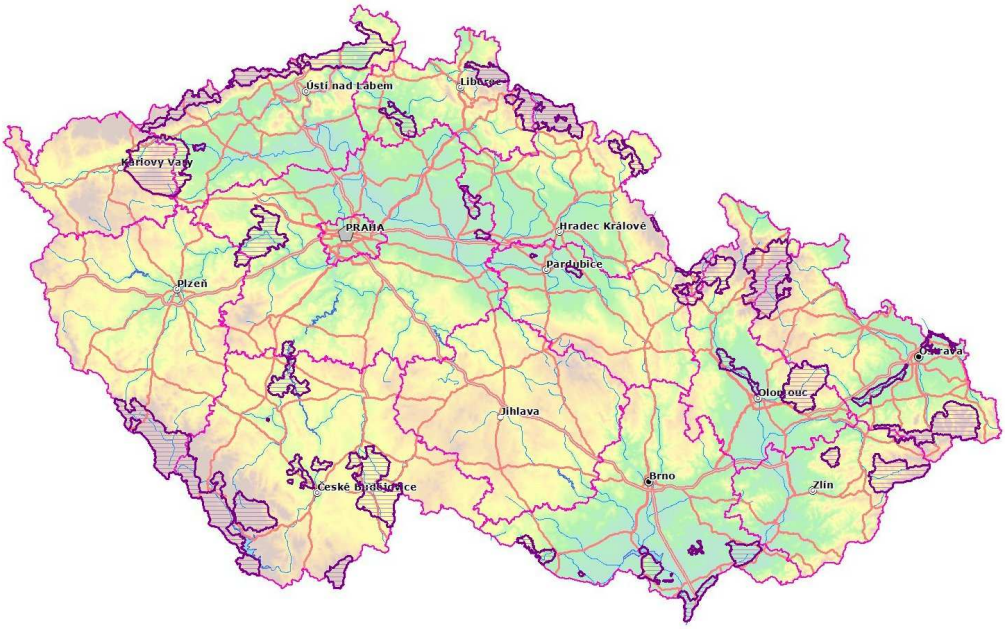

Obrázek 12: ***Ptačí oblasti v ČR*** ***(zdroj: CENIA, AOPK)***

Odpady

Celková produkce odpadů mezi roky 2003 a 2010 poklesla téměř o 12 %. Produkce odpadů v kategorii nebezpečný odpad ve stejném období kolísala a v roce 2010 byl její objem obdobný roku 2003. V evropském porovnání zemí s nejnižší produkcí v EU27 z roku 2006 se řadí Česká republika v celkové roční produkci odpadů přepočtené na jednoho obyvatele na 6. místo. Z odpadových statistik dále vyplývá, že se zvyšuje celkové množství odpadů, které jsou recyklovány nebo využity.

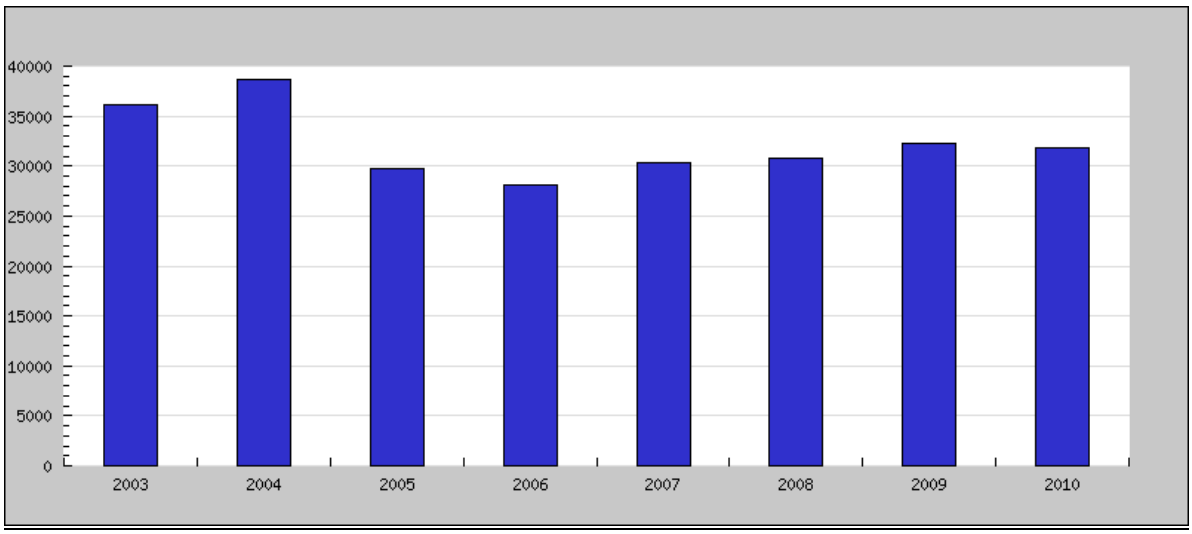

Obrázek 13: Produkce odpadů v ČR

(zdroj: CENIA – převzato z ISSaR: Klíčové indikátory ŽP ČR, CENIA)

Celková produkce komunálních odpadů v ČR v roce 2010 činila 5,36 mil. tedy asi 510 kg na obyvatele. U směsných komunálních odpadů stále převládá jejich ukládání na skládky, což je důsledkem nemotivujícího ekonomického prostředí (pro většinu subjektů je tento způsob nakládání s odpady nejlevnější) a chybějících kapacit pro materiálové a energetické využité těchto odpadů. V roce 2010 je tak ukládání v úrovni nebo pod úrovní terénu (skládkování) zaujímalo 95 % z množství odstraňování odpadů. Naopak výrazně jiná je situace u tříděných složek odpadů (sklo, plasty, papír), kdy je většina odpadů vytříděných občany využita.

Hluk

V roce 2007 bylo v České republice dokončeno zpracování I. etapy strategických hlukových map pro silniční dopravu (pro silnice s intenzitou dopravy vyšší než 6 milionů vozidel za rok), železniční dopravu (pro železniční tratě s intenzitou dopravy vyšší než 60 000 vlaků za rok), pro leteckou dopravu

(pro letiště s více než 50 000 pohyby letadel za rok) a pro aglomerace s více než 250 000 obyvateli.

Přibližně 85 - 90 % hluku v životním prostředí je působeno dopravou. Největší podíl, cca 75 % má silniční doprava. Průměrná hodnota této hlučnosti v okolí hlavních komunikací u obytných objektů se pohybuje okolo hodnoty LAeq 70 dB ve dne a 63 dB v noci, ale v nejzatíženějších místech dosahuje ještě vyšších hodnot. V současné době se počet obyvatel vystavených celodennímu obtěžování hlukem (Ldvn = 70 dB) odhaduje na 258 800 (2,5 %), počet obyvatel vystavených vyšší než mezní hodnotě hluku pro rušení spánku (Ln = 60 dB) se odhaduje na 319 600 (3 %); toto číslo však není definitivní, a po ukončení hlukového mapování bude pravděpodobně vyšší. Za hlavní zdroj hluku je jednoznačně identifikována silniční doprava. V aglomeracích (v Praze, Ostravě a Brně) je vyšší než mezní hodnotě hluku pro rušení spánku vystaveno nad 10 % obyvatel. Hluk v zatížených oblastech se v posledních letech již nezvyšuje, ale nadměrná hluková zátěž postihuje stále větší území.

Tabulka 1: Hlukem dotčená populace v ČR

Počet exponovaných obyvatel a objektů				
L_{den} [dB]	počet			
	osob	staveb pro bydlení	školských zařízení	lůžkových zdravotnických zařízení
55–59	629 273	94 944	261	114
60–64	406 623	56 277	200	51
65–69	324 155	47 326	103	45
70–75	193 437	23 977	60	11
nad 75	51 948	5 250	12	6
celkem	**1 605 436**	**227 774**	**636**	**227**

Počet exponovaných obyvatel a objektů				
L_n [dB]	počet			
	osob	staveb pro bydlení	školských zařízení	lůžkových zdravotnických zařízení
45–49	780 127	128 027	377	152
50–54	512 267	73 177	189	73
55–59	381 070	53 690	126	38
60–64	236 612	33 681	81	29
65–69	66 757	7 759	20	6
nad 70	11 027	1 050	3	1
celkem	**1 987 860**	**297 384**	**796**	**299**

Zdroj: NRL – převzato ze Zprávy o stavu životního prostředí ČR v roce 2008, CENIA

Obyvatelstvo a sídla

Počet obyvatel ČR v posledních letech mírně rostl, zejména v důsledku kladné zahraniční migrace i přirozeného přírůstku. Problematické je ovšem existence značných rozdílů migračních trendů mezi příměstskými a periferními oblastmi (včetně vnitřních periferií). Kladné celkové migrační saldo se projevuje zejména okolo Prahy, na Plzeňsku nebo Brněnsku. Naopak mezi území dlouhodobě ztrátové patří odlehlé oblasti charakteristické mimo jiné i špatnou dopravní dostupností (Bruntálsko, Jesenicko nebo Broumovsko) nebo oblasti se špatným

životním prostředím, často v kombinaci se slabou ekonomickou výkonností (Mostecko, Karvinsko nebo Ostravsko). Za nepříznivý lze rovněž označit demografický trend stárnutí populace, který kromě jiného zvyšuje náklady na sociální systémy, a má svoje důsledky i pro oblast dopravy a mobility (specifické nároky na dopravní obslužnost).

Struktura osídlení odráží historický vývoj jednotlivých regionů – pro ČR je typický vysoký podíl malých obcí (56 % obcí má méně než 500 obyvatel; 89 % obcí má méně než 2 000 obyvatel, a jsou tedy považovány za venkovské) a významná role malých a středních měst. Toto vysoké zastoupení malých obcí s sebou nese řadu problémů, souvisejících s omezenými možnostmi financování rozvoje území ze zdrojů jednotlivých obecních rozpočtů. S tím souvisí horší občanská vybavenost a nepřímo též menší dostupnost pracovních příležitostí. Dopravní dostupnost i obslužnost území hromadnou dopravou se obecně s rostoucí vzdáleností od velkých center zhoršuje. Závažným problémem limitujícím sociální i ekonomický rozvoj je absence páteřních rychlostních komunikací či špatný stav ostatních silničních komunikací. V zázemí měst roste intenzita dojížďky (za prací, zábavou, atd.), ale u obcí v periferní poloze může být dojížďka za službami či za zaměstnáním problematická a absence přijatelné úrovně dopravní obslužnosti stimuluje vylidňování těchto obcí, zejména odchod obyvatel v produktivním věku.

Kulturní památky

V České republice se nachází značný počet památkových objektů (hrady, zámky, kláštery, kostely, zříceniny, mlýny, věže apod.) i větších památkově chráněných celků, jejichž hodnota nespočívá primárně v cennosti jednotlivých objektů, ale právě v kontextu a vzájemných souvislostech takových ucelených souborů dochovaných staveb, náměstí, komunikací a hradeb (městské památkové rezervace apod.). Z hlediska problematiky regionálního rozvoje je možným rizikem pro zachování tohoto dědictví nedostatečné zajištění odborné péče při revitalizaci a hledání nového využití památkových objektů. Problematické jsou i nepřímé vlivy, dané např. průniky intenzivní dopravy do historických jader sídel apod. Obtížně postihnutelným rizikem je ztráta kulturních tradic i úpadek péče o kulturní krajinu v periferních regionech, postižených strukturálními ekonomickými a demografickými problémy.

C.4. STÁVAJÍCÍ PROBLÉMY ŽIVOTNÍHO PROSTŘEDÍ V DOTČENÉM ÚZEMÍ

Níže je uveden přehled hlavních problémů životního prostředí, které jsou významné na národní úrovni. Sada témat vznikla analýzou existujícího stavu a trendů vývoje jednotlivých jevů a složek životního prostředí v rámci přípravné fáze tvorby Státní politiky životního prostředí (vymezení priorit a cílů pro řešení stávajících problémů životního prostředí je jednou z rolí SPŽP) v roce 2011. Kromě výčtu prioritních problémů životního prostředí ČR poskytuje rovněž přehled základních překážek spojených s řešením těchto problémů.

1) Klimatická změna

- Nepříznivá struktura spotřeby primárních energetických zdrojů
- Rostoucí transitní doprava
- Nedostatečná pozornost adaptačním mechanismům a stanovení rizik (studie zranitelnosti)
- Omezený společenský (politický) konsensus, omezená podpora nutných opatření (národní a mezinárodní úroveň) jako ETS, uhlíková daň, technické standardy.

2) Kvalita ovzduší

- Rozsáhlé plošné nedodržování platných imisních limitů pro ochranu lidského zdraví pro suspendované částice velikostní frakce PM_{10},
- Rozsáhlé plošné překračování hodnot cílových imisních limitů pro ozón a polycyklické aromatické uhlovodíky, vyjádřené jako benzo(a)pyren,
- Vysoké množství emisí tuhých znečišťujících látek z lokálních topenišť na tuhá paliva a z mobilních zdrojů,
- Vysoké měrné emise oxidu siřičitého a oxidů dusíku (na jednotku plochy území).

Do budoucna přitom existují další rizika zhoršování situace:

- Nárůst emisí tuhých znečišťujících látek ze silniční dopravy
- Zpětný nárůst lokálních topenišť na pevná paliva
- Nedodržení nově vyhlášených imisních limitů pro suspendované částice velikostní frakce PM2.5.

3) Kvalita a dostupnost vody

- Přetrvávající vysoký podíl toků s IV. a V. stupněm znečištění z bodových zdrojů
- Vzhledem k EU-15 výrazně nižší podíl čištěných odpadních vod

- Přetrvávající zemědělské znečištění povrchových zdrojů pitné vody (vodárenské toky a nádrže)

Kromě uvedených problémů lze identifikovat ještě další potenciálně významná rizika pro zajištění dobré kvality i kvantity vod:

- Variabilita srážek, extrémní situace (sucha, povodně) jako důsledek změny klimatu
- Intenzifikace využívání zemědělské půdy pro zajištění OZE
- Velké havarijní znečištění (transitní doprava chemikálií), skládky nebezpečného odpadu

4) Funkční krajina

- Zrychlující se nárůst urbanizovaného území a zastavěných ploch
- Vysoký podíl orné půdy
- Nízká průchodnost krajiny v důsledku realizace liniových staveb a scelování zemědělských pozemků
- Nízká retenční schopnost krajiny

Rizikem do budoucnosti jsou především:

- Dále rostoucí vlivy lidské činnosti na krajinu (urbanizace, intenzivní zemědělství, rekreace atd.)
- Sílicí tlaky na využívání OZE (biomasa, větrné elektrárny)
- Těžba surovin

5) Zachování biologické rozmanitosti

- Vysoký počet vyhynulých nebo kriticky a silně ohrožených druhů
- Zrychlování procesu vymírání druhů
- Mizení vhodných biotopů a ekosystémů v důsledku nevhodného využívání krajiny
- Šíření nepůvodních, invazních druhů rostlin a živočichů.
- Intenzifikace lidské činnosti v chráněných oblastech (cestovní ruch, využívání OZE)
- Změny klimatu

6) Zlepšení stavu lesa

- Špatný zdravotní stav lesů (imisní poškození atd.)
- Špatné druhové složení a věková struktura lesů
- Nedostatečné využívání přírodních procesů při obhospodařování lesů,
- Nevhodné myslivecké hospodaření ve většině honiteb se spárkatou zvěří (vysoké stavy)

V budoucnosti je přitom třeba pracovat s riziky negativních vlivů v důsledku:

- Dopadů klimatický změn
- Střetů zájmů mezi různými politikami dotýkajícími se lesního hospodářství,
- Sílícího tlaku na využívání lesní biomasy jako obnovitelného zdroje energie a nadměrné odebírání biomasy z lesů pro energetické účely,
- Poškozování lesního prostředí návštěvníky lesa

7) Šetrné využívání přírodních zdrojů

- V porovnání s EU15 vyšší, resp. pomalu klesající energetická náročnost
- Nárůst zastavěného území spojený se zvyšováním měrné spotřeby na jednotku plochy, vyšší logistickou náročností
- Přetrvávající konzumní způsob života (s vysokou ekologickou stopou)
- Pomalé uplatňování nejlepších technik energetické efektivnosti ve stavebnictví a v průmyslu

Mezi hlavní překážky a rizika úspěšného řešení tohoto problému patří zejména:

- Vysoká politická a mediální podpora výstavby nových zdrojů energie a malý důraz na praktické uplatnění energetické efektivnosti.
- Přetrvávající neefektivní využívání relativně nízké zásoby energetických surovin
- Nepřímá státní podpora materiálově a energeticky náročného průmyslu a konzumního způsobu života
- Nezvládnutí účinné komunikace k obyvatelstvu ve vztahu k šetrnému využívání zdrojů

8) Znečištění prostředí

- Nadlimitní koncentrace suspendovaných částic a polycyklických aromatických uhlovodíků ve vnějším ovzduší,
- Vysoký podíl obyvatel vystavených nadlimitní hlukové zátěži,
- Výskyt potravin z dovozu s obsahem rizikových prvků a nepovolených GMO na trhu,
- Růst aplikace prostředků na ochranu rostlin.
- Riziko průmyslových havárií v podnicích, které mají v držení větší množství nebezpečných látek,
- Riziko dalšího nárůstu hlukové zátěže a imisní zátěže obyvatel v souvislosti s očekávaným nárůstem dopravních výkonů,

- Riziko zvýšeného průniku potravin a dalších výrobků běžné spotřeby s obsahem nežádoucích látek.

9) Kvalita životního prostředí v sídlech

- Nárůst intenzity automobilové dopravy
- Neuspokojivý stav ŽP, zejména ovzduší a nadměrná hluková zátěž
- Nárůst urbanizovaného území a zastavěných ploch
- Zanedbaná údržba některých částí měst (panelová sídliště, sociální bydlení staršího typu)

Rizika budoucího zhoršování situace jsou spojena zejména s následujícími faktory:

- Suburbanizace a s ní související odliv bohatších obyvatel mimo města, pracovních příležitostí a služeb na předměstí
- Dopady změn klimatu s extrémními projevy počasí (povodně, vichřice, přívalové deště, extrémní letní (jarní) horka apod.).
- Řešení nových problémů ad hoc namísto strategického a koncepčního přístupu
- Zvýšení závislosti na automobilu při přesunu nákupních příležitostí a jiných služeb na předměstí

D. PŘEDPOKLÁDANÉ VLIVY KONCEPCE NA ŽIVOTNÍ PROSTŘEDÍ A VEŘEJNÉ ZDRAVÍ VE VYMEZENÉM DOTČENÉM ÚZEMÍ

Možné vlivy v důsledku provedení koncepce

Charakter možných vlivů připravované koncepce vychází z jejího průřezového zaměření na podporu regionálního rozvoje, zahrnujícího mj. vytváření podmínek pro posilování konkurenceschopnosti, zlepšování dostupnosti a mobility, podporu cestovního ruchu a podporu vyváženého rozvoje území, ad. Vzhledem k tomu, že koncepce neobsahuje návrhy územně lokalizovaných projektů či konkrétních investic, lze předpokládat, že tyto vlivy budou spíše nepřímé.

Na základě znalosti obsahového zaměření koncepce lze odhadovat, že nejdůležitější potenciální vlivy na životní prostředí a veřejné zdraví mohou nastat zejména v těchto oblastech

Potenciální pozitivní vlivy

- Snížení zátěže obyvatel hlukem a emisemi prostřednictvím odstranění odvedením části dopravní zátěže mimo residenční území.
- Zvýšení kvality veřejných prostranství v sídlech.
- Zlepšení dopravní obslužnosti území a posílení veřejné dopravy (zlepšení efektivity dopravního systému emise, energetická náročnost, ad.).
- Zlepšení ekologických funkcí krajiny a odstraňování ekologických zátěží a brownfields.
- Ochrana zdrojů vod a zlepšení čištění odpadních vod.
- Zlepšení ochrany ovzduší v sídlech.
- Zvýšení využívání obnovitelných zdrojů energie.

Potenciální negativní vlivy

- Riziko střetů podpory investic, podnikání a tvorby pracovních míst v periferních oblastech se zájmy ochrany přírody.
- Riziko střetů podpory cestovního ruchu a ochrany přírody.
- Negativní vlivy výstavby nové infrastruktury na přírodu a krajinný ráz, zahrnující zejména:
    - Fragmentaci stanovišť, ekosystémů a krajiny jako celku
    - zásahy do prvků ÚSES, VKP, zvláště chráněných území a lokalit soustavy Natura 2000,
    - ovlivnění krajinného rázu,
    - riziko šíření invazivních druhů,

  - změny druhového složení pozemků v blízkém okolí budovaných komunikací – výsadby nepůvodních druhů, druhové změny vlivem změn podmínek (exhalace, chemické látky ze zimní údržby komunikací a z provozu, hluk, ad.),
  - narušení migračních tras živočichů (bariérový efekt),
  - mortalita živočichů při provozu na komunikacích,
  - rušení živočichů hlukem, světlem - při stavbě i provozu.

- Riziko zvýšení dopravní intenzity a lokální zvýšení dopravní zátěže (zkvalitnění silniční sítě představuje pobídku k většímu využívání individuální automobilové dopravy).
- Lokální zvýšení zátěže obyvatel hlukem a emisemi v sousedství nových dopravních tras a staveb.
- Zábor ploch zemědělské půdy pro výstavbu nových prvků infrastruktury.
- Zvýšení spotřeby zdrojů nutných k realizaci nově budované infrastruktury, jejichž zajištění je spojeno s environmentálními náklady (těžba a přeprava stavebních surovin, spotřeba vody, ad.).
- Riziko střetů využívání obnovitelných zdrojů energie s ochranou přírody.

Metodický přístup k hodnocení

Metodický přístup k vyhodnocení vlivů na životní prostředí Strategie regionálního rozvoje ČR 2014+ přihlíží k charakteru koncepce, která formuluje priority a opatření na strategické úrovni regionální politiky a neobsahuje návrhy územně lokalizovaných projektů či konkrétních investic.

V souladu s účelem SEA bude zpracovatel vyhodnocení vlivů usilovat o optimalizaci koncepce z hlediska životního prostředí již v průběhu její přípravy. Využito bude přístupu spočívajícího v hodnocení souladu koncepce se sadou referenčních cílů ochrany životního prostředí, jejímž základem bude sada referenčních cílů využitých v rámci předchozího hodnocení SEA Strategie regionálního rozvoje 2007-2013.

Návrh sady referenčních cílů

1. Chránit lidské zdraví v sídlech (zejména ve větších městech), snižovat znečištění ovzduší, potravin, pitné vody (hromadné zásobování nezávadnou pitnou vodou), snižovat hladiny hluku a vytvářet prostředí vhodné pro zdravý životní styl (městská a příměstská zeleň, obchvaty, pěší zóny).

2. Racionálně využívat zdroje, zejména neobnovitelné a to včetně vody a půdy, zvyšovat efektivitu využívání surovin a energie (včetně recyklace), lépe využívat obnovitelné zdroje.
3. Omezovat emise škodlivých látek (polutantů, toxických látek i skleníkových plynů) do ovzduší, vody a půdy, zavádět nejlepší dostupné techniky (IPPC).
4. Ochrana přírody a krajiny včetně lesů, ochrana biodiversity, zejména význačných biotopů a druhů, omezit šíření agresivních druhů živočišných i rostlinných
5. Chránit povrchové a podzemní vody, chránit ekosystémy vázané na povrchové vody (včetně mokřadů), omezovat eutrofizaci, zvyšovat podíl obyvatel napojených na ČOV
6. Ochrana krajinného rázu, omezovat fragmentaci a nevhodné využívání přírodních a přírodě blízkých částí krajiny
7. Podporovat dobrou praxi v zemědělství a lesnictví (environmentálně příznivé formy), zvyšovat stabilitu a podporovat mimoprodukční funkce lesních a zemědělských ekosystémů
8. Snižovat zranitelnost krajiny a sídel před nepříznivými dopady změny klimatu (záplavy, sucha, vichřice a pod.), zvyšovat přirozenou retenční schopnost krajiny
9. Posilovat odpovědné chování obyvatel k životnímu prostředí, zdravý životní styl, poskytování informací, podpora ekologické výchovy a vzdělávání

E. DOPLŇUJÍCÍ ÚDAJE

E.1. VÝČET MOŽNÝCH VLIVŮ KONCEPCE PŘESAHUJÍCÍ HRANICE ČESKÉ REPUBLIKY

V současné fázi přípravy koncepce nebyly identifikovány rizika závažných negativních vlivů přesahujících hranice ČR.

E.2. MAPOVÁ DOKUMENTACE A JINÁ DOKUMENTACE TÝKAJÍCÍ SE ÚDAJŮ V OZNÁMENÍ KONCEPCE

Není přiložena

E.3. DALŠÍ PODSTATNÉ INFORMACE PŘEDKLADATELE O MOŽNÝCH VLIVECH NA ŽIVOTNÍ PROSTŘEDÍ A VEŘEJNÉ ZDRAVÍ

Nejsou uvedeny.

E.4. STANOVISKO ORGÁNU OCHRANY PŘÍRODY, POKUD JE VYŽADOVÁNO PODLE §45I ZÁKONA Č. 114/1992 SB., VE ZNĚNÍ ZÁKONA Č. 218/2004 SB.

Níže uvedená tabulka č. 3 poskytuje přehled došlých stanovisek orgánů ochrany přírody dle §45i zákona č. 114/1992 Sb., ve znění zákona č. 218/2004 Sb (zdali lze vyloučit významný vliv koncepce na příznivý stav předmětu ochrany nebo územní celistvost území evropsky významné lokality nebo ptačí oblasti). Tučně jsou zvýrazněna stanoviska, v nichž orgány ochrany přírody nevyloučily významný vliv.

Tabulka 2: Přehled stanovisek orgánů ochrany přírody dle §45i

	Orgán ochrany přírody	**stanovisko**
1.	Správa Krkonošského národního parku	Lze vyloučit významný vliv
2.	**Správa CHKO Beskydy**	**Může mít významný vliv**
3.	**Správa CHKO Bílé Karpaty**	**Může mít významný vliv**
4.	**Správa CHKO Blaník**	**Nelze vyloučit významný vliv**
5.	**Správa CHKO Blanský les**	**Nelze vyloučit významný vliv**

6.	**Správa CHKO Broumovsko**	**Nelze vyloučit významný vliv**
7.	**Správa CHKO České středohoří**	**Nelze vyloučit významný vliv**
8.	**Správa NP České Švýcarsko**	**Nelze vyloučit významný vliv**
9.	**Správa CHKO Český ráj**	**Nelze vyloučit významný vliv**
10.	**Správa CHKO Český les**	**Nelze vyloučit významný vliv**
11.	**Správa CHKO Jeseníky**	**Nelze vyloučit významný vliv**
12.	**Správa CHKO Jizerské Hory**	**Nelze vyloučit významný vliv**
13.	**Správa CHKO Kokořínsko**	**Nelze vyloučit významný vliv**
14.	**Správa CHKO Křivoklátsko**	**Nelze vyloučit významný vliv**
15.	**Správa CHKO Labské pískovce**	**Nelze vyloučit významný vliv**
16.	**Správa CHKO Lužické hory**	**Nelze vyloučit významný vliv**
17.	**Správa CHKO Moravský kras**	**Nelze vyloučit významný vliv**
18.	**Správa CHKO Orlické hory**	**Může mít významný vliv**
19.	**Správa CHKO Pálava**	**Může mít významný vliv**
20.	**Správa CHKO Poodří**	**Může mít významný vliv**
21.	**Správa CHKO Slavkovský les**	**Nelze vyloučit významný vliv**
22.	**Správa CHKO Třeboňsko**	**Může mít významný vliv**
23.	**Správa CHKO Žďárské vrchy**	**Může mít významný vliv**
24.	**Správa CHKO Železné hory**	**Nelze vyloučit významný vliv**
25.	Újezdní úřad vojenského újezdu Boletice	Koncepce nemá významný vliv
26.	Újezdní úřad vojenského újezdu Březina	Lze vyloučit významný vliv
27.	Újezdní úřad vojenského újezdu Hradiště	Koncepce nemůže mít významný vliv
28.	**Újezdní úřad vojenského újezdu Libavá**	**Nelze vyloučit významný vliv**
29.	**Krajský úřad Zlínského kraje**	**Nelze vyloučit významný vliv**
30.	**Krajský úřad Ústeckého kraje**	**Nelze vyloučit významný vliv**
31.	Krajský úřad Středočeského kraje	Lze vyloučit významný vliv
32.	Krajský úřad Plzeňského kraje	Záměr nemůže mít významný vliv
33.	**Krajský úřad Pardubického kraje**	**Může mít významný vliv**
34.	**Krajský úřad Olomouckého kraje**	**Nelze vyloučit významný vliv**
35.	**Krajský úřad Moravskoslezského kraje**	**Může mít významný vliv**

36.	Krajský úřad Libereckého kraje	Koncepce nemůže mít významný vliv
37.	**Krajský úřad Královéhradeckého kraje**	**Nelze vyloučit významný vliv**
38.	**Krajský úřad Karlovarského kraje**	**Může mít významný vliv**
39.	**Krajský úřad Jihočeský kraj**	**Může mít významný vliv**
40.	**Krajský úřad Jihomoravský kraj**	**Nelze vyloučit významný vliv**
41.	**Magistrát Hl.m. Prahy**	**Nelze vyloučit významný vliv**

Plná stanoviska orgánů ochrany přírody jsou uvedena v Příloze č. 1 elektronické verze oznámení, zveřejněné v informačním systému SEA. (http://eia.cenia.cz/sea/koncepce/prehled.php).

ZPRACOVATELÉ OZNÁMENÍ KONCEPCE

Integra Consulting s.r.o.

DATUM ZPRACOVÁNÍ OZNÁMENÍ KONCEPCE

30. dubna 2012

JMÉNO, PŘÍJMENÍ, ADRESA, TELEFON A E-MAIL OSOB, KTERÉ SE PODÍLELY NA ZPRACOVÁNÍ OZNÁMENÍ KONCEPCE

Ing. Jiří Dusík
Integra Consulting s.r.o.,
Pobřežní 16, 186 00 Praha 8
e-mail: jiri.dusik@integranet.cz

Mgr. Michal Musil
Integra Consulting s.r.o.,
Pobřežní 16, 186 00 Praha 8, tel: 774 132 319,
e-mail: michal.musil@integranet.cz

Ing. Pavel Novotný
Ministerstvo pro místní rozvoj ČR
Staroměstské nám. 6
110 15 Praha 1
e-mail: pavel.novotny@mmr.cz

PODPIS OPRÁVNĚNÉHO ZÁSTUPCE PŘEDKLADATELE

V Praze, dne

.....

SEZNAM ZKRATEK

BSK_5	Biologická spotřeba kyslíku (pětidenní)
CENIA	CENIA, česká informační agentura životního prostředí
ČHMÚ	Český hydrometeorologický ústav
ČOV	čistírna odpadních vod
ČSÚ	Český statistický úřad
EVL	Evropsky významná lokalita
CHKO	chráněná krajinná oblast
CHLÚ	chráněné ložiskové území
CHOPAV	chráněná oblast přirozené akumulace vod
Mze	Ministerstvo zemědělství
MŽP	Ministerstvo životního prostředí
NOx	oxidy dusíku
NP	národní park
NPP	národní přírodní památka
NPR	národní přírodní rezervace
NUTS	Normalizovaná klasifikace územních celků v České republice – zkratka z francouzského Nomenclature des Unites Territoriales
OZE	obnovitelné zdroje energie
PLO	přírodní lesní oblast
PM_{10}	suspendované částice o průměru menším než 10 mikronů
$PM_{2,5}$	suspendované částice o průměru menším než 2,5 mikronů
PO	ptačí oblast
PP	přírodní památka
PR	přírodní rezervace
PUPFL	pozemky určené k plnění funkce lesa
SEA	Posuzování vlivů koncepcí na životní prostředí – z anglického Strategic environmental assessment
SO_x	oxidy síry
TZL	tuhé znečišťující látky
ÚSES	územní systém ekologické stability
VKP	významný krajinný prvek

VOC	těkavé organické látky – z anglického volatile organic compound
VÚC	velký územní celek
VVP	Vojenský výcvikový prostor
ZPF	zemědělský půdní fond
ŽP	životní prostředí

PŘÍLOHY

Příloha č.1: Došlá stanoviska jednotlivých orgánů ochrany přírody podle §45i zákona č. 114/1992 Sb., ve znění zákona č. 218/2004 Sb.
Příloha č. 1 je součástí elektronické verze oznámení, zveřejněné v informačním systému SEA viz:
http://eia.cenia.cz/sea/koncepce/prehled.php

Z důvodů velkého rozsahu není tato příloha součástí tištěné verze oznámení.

Správa Krkonošského národního parku
Dobrovského 3, 543 01 Vrchlabí
tel.: (+420) 499 456 111
fax: (+420) 499 422 095
e-mail: podatelna@krnap.cz
www.krnap.cz

Integra Consulting s.r.o.
Pobřežní 16
186 00 Praha 8
IDS: mvyca73

Váš dopis zn./ze dne	Naše značka	Vyřizuje	Linka	Vrchlabí dne
12717/2012-52 / 20.3.2012	KRNAP 02434/2012	OSS/Mgr. Havlík/H	515	17.4.2012

Věc: **Strategie regionálního rozvoje ČR 2014+**

Správa Krkonošského národního parku ve Vrchlabí jako orgán státní správy ochrany přírody a krajiny pro území Krkonošského národního parku a jeho ochranného pásma, příslušný dle § 78 odst. 1 zákona ČNR č. 114/1992 Sb., o ochraně přírody a krajiny, v platném znění, vydává ke koncepci „Strategie regionálního rozvoje ČR 2014+", v souladu s ustanovením § 45i odst. 1 cit. zákona, toto stanovisko:

Lze vyloučit,

že výše uvedená koncepce může mít významný vliv na příznivý stav předmětu ochrany nebo celistvost Evropsky významné lokality Krkonoše nebo Ptačí oblasti Krkonoše.

Odůvodnění

Předložená koncepce je příliš nekonkrétní na to, aby bylo možno zhodnotit její vliv na předměty ochrany soustavy Natura 2000 v Evropsky významné lokalitě Krkonoše a Ptačí oblasti Krkonoše. Uvedené stanovisko Správy KRNAP vychází z předpokladu, že vliv všech opatření plynoucích z koncepce bude zhodnocen na úrovni konkrétních záměrů.

Mgr. Dušan Havlík
pověřená úřední osoba

Na vědomí:
Ministerstvo pro místní rozvoj ČR, Staroměstské náměstí 6, 110 15 Praha 1, IDS: 26iaava

spisový znak: 40.1.02 skartační znak: A 20	počet listů: 1 příloha: - počet listů (svazků) přílohy: -	bankovní spojení KB, a. s. Trutnov č. ú.: 335601/0100	IČ: 00088455 DIČ: CZ00088455

AGENTURA OCHRANY PŘÍRODY A KRAJINY ČESKÉ REPUBLIKY
SPRÁVA CHRÁNĚNÉ KRAJINNÉ OBLASTI BESKYDY

16 -04- 2012

Nádražní 36
756 61 Rožnov p. Radhoštěm
tel.: 571 654 293
fax: 571 657 407
beskydy@nature.cz
www.beskydy.nature.cz

Ministerstvo pro místní rozvoj ČR
Staroměstské náměstí 6
Praha 1 110 15

Prostřednictvím DS

NAŠE č.j. 1249/BE/2012 **VYŘIZUJE** J. MÜLLER **V ROŽNOVĚ P.RAD. DNE** 11.4.2012

Věc: Posouzení vlivu na evropsky významné lokality a ptačí oblasti

Správa Chráněné krajinné oblasti Beskydy jako orgán ochrany přírody, příslušný podle ust. § 78 odst. 2 zákona č. 114/1992 Sb., o ochraně přírody a krajiny, v znění pozdějších předpisů (dále jen zákon), po posouzení koncepce:

„Strategie regionálního rozvoje ČR 2014+"

žadatele: Ministerstvo pro místní rozvoj ČR, IČO: 66002222, Staroměstské náměstí 6, Praha 1 110 15 doručeného dne 27.3.2012 vydává v souladu s § 45i odst.1 zákona toto:

S T A N O V I S K O

uvedená koncepce **může mít významný vliv** na příznivý stav předmětu ochrany nebo celistvost evropsky významné lokality ani ptačí oblasti

O D Ů V O D N Ě N Í

Správa Chráněné krajinné oblasti Beskydy obdržela dne 27.3.2012 žádost Ministerstva pro místní rozvoj o vydání stanoviska dle § 45i zákona, zda uvedená koncepce může mít samostatně nebo ve spojení s jinými koncepcemi významný vliv na evropsky významné lokality nebo ptačí oblasti.

Předložený návrh koncepce neobsahuje charakteristiku konkrétních záměrů, které budou na podkladě koncepce realizované a ze kterých by bylo možno přesně a jednoznačně určit významný vliv na evropsky významné lokality nebo ptačí oblasti. Za předpokladu nevhodně umístěných opatření a aktivit do exponovaných lokalit z pohledu ochrany přírody může daná koncepce výše uvedené lokality významně negativně ovlivnit.
Z výše uvedených důvodů Správa nemůže významný vliv na příznivý stav předmětu ochrany nebo celistvost EVL či PO vyloučit.

Podle ust. § 90 odst. 1 zákona se na vydání tohoto stanoviska nevztahují obecné předpisy o správním řízení.

Toto stanovisko nenahrazuje vyjádření orgánu ochrany přírody dle dalších ustanovení zákona, které mohou být daným záměrem dotčeny (např. § 12 ochrana krajinného rázu, § 44 souhlas k některým činnostem ve zvláště chráněných území, § 49,50 ochrana biotopu zvláště chráněných rostlin a živočichů apod.).

„otisk úředního razítka"

Mgr. František Jaskula
VEDOUCÍ SPRÁVY

IČ: 62933591
DS: vvedyiy
Bankovní spojení ČNB Praha 1
číslo účtu: 18228–011/0710
jaroslav.muller@nature.cz
tel.: 571 654 293, kl. 23

AGENTURA OCHRANY PŘÍRODY A KRAJINY ČESKÉ REPUBLIKY
SPRÁVA CHRÁNĚNÉ KRAJINNÉ OBLASTI BÍLÉ KARPATY A KRAJSKÉ STŘEDISKO ZLÍN

Nádražní 318
763 26 Luhačovice
tel.: 577 119 626
fax: 577 119 629
email: bilekarp@nature.cz
ep.bilekarp@nature.cz
www.bilekarpaty.nature.cz

Integra Consulting s.r.o.

Pobřežní 16
186 00 Praha 8

NAŠE ČÍSLO JEDNACÍ: 534/BK/2012 **VYŘIZUJE:** Němec **LUHAČOVICE** 28.3.2012

Věc: „Strategie regionálního rozvoje ČR 2014+ " – vyjádření z hlediska soustavy Natura 2000

Správa CHKO Bílé Karpaty (dále „Správa") jako orgán státní správy ochrany přírody a krajiny, podle ustanovení § 78 zákona č. 114/1992 Sb., o ochraně přírody a krajiny, ve znění pozdějších předpisů (dále „zákon") obdržela dne 27.3.2012 od Ministerstva pro místní rozvoj žádost o vydání stanoviska z hlediska vlivu výše uvedené koncepce na evropsky významné lokality (EVL) nebo ptačí oblasti (tedy na soustavu Natura 2000). Součástí žádosti byla informace o obsahu a zaměření uvedené koncepce.

Základní cíle koncepce jsou:
1) podpořit zvyšování konkurenceschopnosti a využití ekonomického potenciálu regionů
2) zmírnit prohlubování regionálních disparit
3) posílit udržitelnost rozvoje
4) rozvinout institucionální rámec pro rozvoj regionů

Dotčeným územím je Česká republika, tedy částečně i CHKO Bílé Karpaty a Správa je tudíž příslušná k vydání stanoviska ke koncepci podle §45i zákona.

Vzhledem k povaze koncepce a ke skutečnosti, že nebyly doloženy žádné věcné informace o ní, nelze vyloučit možnost významného ovlivnění soustavy Natura 2000 koncepcí.

Správa v souladu s ustanovením § 45i odst. 1 zákona vydává následující stanovisko:

Výše specifikovaná koncepce může mít samostatně nebo ve spojení s jinými koncepcemi a záměry významný vliv na evropsky významné lokality nebo ptačí oblasti, a tedy podléhá posouzení podle § 45i odst. 2 zákona.

S pozdravem

Ing. Jiřina Gaťáková
VEDOUCÍ
Agentura ochrany přírody a krajiny ČR
Správa CHKO Bílé Karpaty
a Krajské středisko Zlín

AGENTURA OCHRANY PŘÍRODY A KRAJINY ČESKÉ REPUBLIKY
KRAJSKÉ STŘEDISKO PRAHA A STŘEDNÍ ČECHY

SPRÁVA CHRÁNĚNÉ KRAJINNÉ OBLASTI BLANÍK

CHRÁNĚNÁ KRAJINNÁ OBLAST BLANÍK

Vlašimská 8
257 06 Louňovice pod Blaníkem
tel.: 317 852 654
fax: 317 701 916
e-mail: blanik@nature.cz
www.blanik.nature.cz

Ministerstvo pro místní rozvoj
Staroměstské náměstí 6
110 15 Praha 1

SPISOVÁ ZNAČKA: S/00381/BN/2012/AOPK **VYŘIZUJE** Klaudys **V LOUŇOVICÍCH POD BLANÍKEM DNE** 28.3.2012
Č.J. : 00389/BN/2012

Věc: stanovisko ke koncepci „Strategie regionálního rozvoje ČR 2014+"

Správa Chráněné krajinné oblasti Blaník (dále jen Správa CHKO Blaník) jako místně a věcně příslušný orgán ochrany přírody, podle ustanovení § 78 odst. 1) zákona ČNR č.114/1992 Sb., o ochraně přírody a krajiny, ve znění pozdějších předpisů (dále jen „zákon"), vydává na základě žádosti Ministerstva pro místní rozvoj, Staroměstské náměstí 6, 110 15 Praha 1 (dále jen „žadatel") a po posouzení charakteristiky koncepce,

stanovisko

podle ustanovení § 45i odst. 1 zákona:

v případě koncepce „Strategie regionálního rozvoje ČR 2014+" **nelze vyloučit významný vliv** na příznivý stav předmětu ochrany nebo celistvost evropsky významné lokality nebo ptačí oblasti.

Odůvodnění:

Správa Chráněné krajinné oblasti Blaník obdržela dne 28.3.2012 žádost o vydání stanoviska dle § 45i zákona, zda koncepce „Strategie regionálního rozvoje ČR 2014+" může mít samostatně nebo ve spojení s jinými záměry významný vliv na příznivý stav předmětu ochrany nebo celistvost evropsky významné lokality nebo ptačí oblasti. Charakteristika koncepce byla přílohou žádosti.

Koncepce „Strategie regionálního rozvoje ČR 2014+" je zaměřena na území České republiky, zasahuje i území CHKO Blaník a národní přírodní rezervace a národní přírodní památky, kde je Správa CHKO Blaník příslušným správním úřadem k vydání stanoviska.

Po prostudování charakteristik navržené koncepce dospěl správní úřad k názoru, že koncepce:

- formuluje témata a aspekty významné pro podporu regionálního rozvoje ČR, představuje strategickou orientaci pro budoucí programy regionálního rozvoje.
- stanovuje strategické cíle, priority a opatření k podpoře regionálního rozvoje jako základní rámec pro vypracování programů regionálního rozvoje. Strategie formuluje cíle, problémové okruhy, směry a rozvojové aktivity, které bude třeba realizovat při zajišťování politiky regionálního rozvoje ČR.
- má jako jeden z cílů omezení disparit v rozvoji regionů, kde existence evropsky významných lokalit a ptačích oblastí mohou představovat limit životního prostředí podpůrně přispívající k vzniku disparit.

Koncepce je do značné míry dokumentem obecné povahy, u kterého nelze s jistotou vyloučit významný vliv opatření návrhové části na evropsky významné lokality a ptačí oblasti.

IČ: 62933591
DS: 4vrdyp4

Bankovní spojení ČNB Praha 1
číslo účtu: 18228–011/0710

martin.klaudys@nature.cz
tel.: 317 852 654

Na vydání tohoto stanoviska nevztahují obecné předpisy o správním řízení.

RNDr. Lubomír Hanel, CSc.
VEDOUCÍ SPRÁVY

Agentura ochrany přírody a krajiny ČR
Správa CHKO Blaník
257 08 Louňovice p. Blaníkem č. 8
-3-

Obdrží na adresu určenou žadatelem:
Integra Consulting s.r.o.
Pobřežní 16
Praha 8
186 00

AGENTURA OCHRANY PŘÍRODY A KRAJINY ČESKÉ REPUBLIKY
SPRÁVA CHRÁNĚNÉ KRAJINNÉ OBLASTI BLANSKÝ LES A KRAJSKÉ STŘEDISKO ČESKÉ BUDĚJOVICE

Vyšný 59
381 01 Český Krumlov
tel.: 380 301 031
fax: 380 301 049
e-mail: blanles@nature.cz
www.blanskyles.nature.cz

Integra Consulting s. r. o.
Pobřežní 16
Praha 8
186 00

NAŠE ZNAČKA 570/BL/2012 **VYŘIZUJE** RNDr. Weiter **V Č. KRUMLOVĚ DNE** 23. 4. 2012

STANOVISKO KE KONCEPCI „STRATEGIE REGIONÁLNÍHO ROZVOJE ČR 2014+" PODLE § 45I ZÁKONA Č. 114/1992 SB.

Správa CHKO Blanský les (dále jen „Správa"), jako orgán státní správy ochrany přírody a krajiny, příslušná podle § 78 odst. 1 a 2 zákona č. 114/1992 Sb., o ochraně přírody a krajiny, v platném znění (dále jen „zákon"), obdržela dne 2. 4. 2012 od Ministerstva pro místní rozvoj žádost o stanovisko ke koncepci „Strategie regionálního rozvoje ČR 2014+" podle § 45i zákona.

Správa vydává podle § 45i odst. 1 zákona následující

STANOVISKO

Koncepce „Strategie regionálního rozvoje ČR 2014+" je v současné době formulována a předkládána tak, že její **významný vliv na příznivý stav předmětu ochrany nebo celistvost ptačí oblasti nebo evropsky významné lokality v působnosti Správy nelze vyloučit.**

ODŮVODNĚNÍ

Připravovaná koncepce „Strategie regionálního rozvoje ČR 2014+" byla předložena formou přehledu vizí a hlavních cílů této koncepce. Jedná se o komplexní strategický materiál, který se dotýká mnoha oblastí fungování a života regionů na území České republiky. Vzhledem k nemožnosti seznámit se v této fázi příprav s návrhovou částí dokumentu, zejména pak s navrhovanými způsoby dosažení rozvoje a podpory v jednotlivých regionech vydala Správa výše uvedené stanovisko.

Agentura ochrany přírody a krajiny ČR
Správa CHKO Blanský les
Vyšný 59
381 01 Český Krumlov
-6-

PODEPSÁNO VLASTNÍ RUKOU

RNDr. Jan Flašar
VEDOUCÍ SPRÁVY A
KRAJSKÉHO STŘEDISKA

IČ: 62933591
DS: qxcdynt

Bankovní spojení ČNB Praha 1
číslo účtu: 18228–011/0710

libor.weiter@nature.cz
tel.: 380 301 042

Agentura ochrany přírody a krajiny České republiky
SPRÁVA CHRÁNĚNÉ KRAJINNÉ OBLASTI BROUMOVSKO

Ledhujská 59
549 54 Police n. Metují
tel.: 491 549 020
fax: 491 549 034
e-mail: broumovsko@nature.cz
www.broumovsko.ochranaprirody.cz
id datové schránky: nu3dydw

č.j.: 11237/2012-52
26. 4. 2012

Ministerstvo pro místní rozvoj
Staroměstské náměstí 6
110 15 Praha 1

POČET STRAN	VÁŠ DOPIS ČÍSLO JEDNACÍ/ ZE DNE	NAŠE ČÍSLO JEDNACÍ	VYŘIZUJE	VYPRAVENO DNE
2	20.3.2012	00699/BR/2012AOPK	Mgr. Petr Köppl 491 549 033	17.4.2012

Věc: Stanovisko Správy CHKO Broumovsko k vlivu koncepce **„Strategie regionálního rozvoje ČR 2014+"** na území soustavy Natura 2000.

Správa CHKO Broumovsko se sídlem v Polici nad Metují (dále jen Správa) jako orgán ochrany přírody a krajiny příslušný podle ustanovení § 78 odst. 1, zákona ČNR č. 114/1992 Sb., o ochraně přírody a krajiny v platném znění (dále jen zákon), na základě žádosti Ministerstva pro místní rozvoj, Staroměstské náměstí 6, 110 15 Praha 1, doručené dne 27.3.2012, vydává **stanovisko k vlivu koncepce na evropsky významnou lokalitu nebo ptačí oblast soustavy Natura 2000.**

Významný vliv na příznivý stav předmětu ochrany nebo celistvost evropsky významných lokalit nebo ptačí oblasti, ve kterých je příslušným orgánem ochrany přírody Správa CHKO Broumovsko, **nelze** dle § 45i odst.1 zákona v případě **předkládané koncepce „Strategie regionálního rozvoje ČR 2014+" vyloučit. Z tohoto důvodu je nutno tuto koncepci dle § 45i odst. 2 zákona dále posoudit.**

Odůvodnění:

Správa CHKO Broumovsko obdržela dne 27.3.2012 žádost o vydání závazného stanoviska k vlivu koncepce **„Strategie regionálního rozvoje ČR 2014+"** na území soustavy Natura 2000.

Předmětná strategie je základním koncepčním dokumentem v oblasti regionálního rozvoje. Dle zákona č. 248/2000 Sb., o podpoře regionálního rozvoje formuluje přístup státu k podpoře regionálního rozvoje, poskytuje potřebná východiska a stanovuje rozvojové cíle a zásady pro vypracování regionálních programů rozvoje.

Předložený materiál neobsahuje dostatek konkrétních údajů, ze kterých by bylo možno jednoznačně určit, zda tato koncepce může mít samostatně či ve spojení s jinými koncepcemi nebo záměry významný vliv na předměty ochrany nebo celistvost evropsky významných lokalit nebo ptačí oblasti na území, ve kterém je příslušným orgánem ochrany přírody Správa CHKO Broumovsko.

Strategie představuje soubor intervencí vedoucích k lepšímu územnímu rozložení ekonomických aktivit, k rozvoji infrastruktury a ke snížení nerovnováhy v sociálním rozvoji. Dokud nebudou jejich průměty v území známy, lze předpokládat, že některé z nich mohou mít významný vliv na evropsky významnou lokalitu nebo ptačí oblast, pro kterou je příslušným orgánem ochrany přírody Správa CHKO Broumovsko.

Vzhledem k obecnosti, rozsahu a zaměření koncepce proto nelze vyloučit významný vliv na předměty ochrany nebo celistvost evropsky významných lokalit nebo ptačí oblasti na území, ve kterém je příslušným orgánem ochrany přírody Správa CHKO Broumovsko.

Platnost tohoto stanoviska je dva roky od data vydání.
Toto stanovisko není rozhodnutím orgánu ochrany přírody vydaným ve správním řízení a nelze se proti němu odvolat.

otisk úředního razítka

Ing. Hana Heinzelová
VEDOUCÍ SPRÁVY

Agentura ochrany přírody a krajiny České republiky
SPRÁVA CHRÁNĚNÉ KRAJINNÉ OBLASTI
ČESKÉ STŘEDOHOŘÍ

Michalská 260/14
P.O. BOX 183
412 01 Litoměřice
tel.: 416 574 611
fax: 416 574 610
cstred@schkocr.cz

Integra Consulting s.r.o.
Pobřežní 16
186 00 Praha 8

NAŠE ZNAČKA:	01591/CS/2012	**VYŘIZUJE:**	M. Kristof	**V LITOMĚŘICÍCH DNE:**	26.4.2012
VAŠE ZNAČKA:		**SKART. ZNAK:**	V5	**UKLÁDACÍ ZNAK:**	V-8D

Stanovisko dle § 45i zákona č. 114/1992 Sb., o ochraně přírody a krajiny
Záměr: Strategie regionálního rozvoje ČR 2014+

Správa CHKO České středohoří jako orgán ochrany přírody příslušný podle ust. § 78 odst. 1 zákona č. 114/1992 Sb., o ochraně přírody a krajiny, v platném znění (dále jen zákon), na základě žádosti fa. Integra Consulting s.r.o., Pobřežní 16, 186 00 Praha 8, vydává dle § 45i zákona toto

STANOVISKO

U záměru „Strategie regionálního rozvoje ČR 2014+" **nelze vyloučit významný vliv** na příznivý stav předmětu ochrany nebo celistvost evropsky významné lokality a ptačí oblasti.

ODŮVODNĚNÍ

*Správa Chráněné krajinné oblasti České středohoří obdržela dne 28.3.2012 žádost o vydání stanoviska dle § 45i zákona, zda uvedený záměr „**Strategie regionálního rozvoje ČR 2014+**" může mít samostatně nebo ve spojení s jinými záměry významný vliv na příznivý stav předmětu ochrany nebo celistvost evropsky významné lokality nebo ptačí oblasti.*

Odůvodnění stanoviska: Povaha koncepčního materiálu nevylučuje možnost vlivu na lokality soustavy Natura 2000 v území CHKO České středohoří včetně předmětu ochrany v těchto evropsky významných lokalitách (dále jen EVL). Koncepční materiál představuje formování regionální politiky v ČR pro období 2014 – 2020 v závislosti na hospodářském a politickém vývoji EU. Projekt vychází z potřeby aktualizace koncepčního dokumentu (SRR 2007-2013) a celková nová strategie bude sloužit k zajištění vyváženého rozvoje území České republiky s kladeným důrazem na snižování regionálních rozdílů (využití místního potenciálu pro posílení konkurenceschopnosti a územního rozvoje regionů se zřetelem na kvalitu života a životního prostředí). S ohledem na to, že se jedná o koncepci plošně zaměřenou na celé území ČR bez konkretních bližších specifik pro jednotlivé územně chráněné celky (území chráněné krajinné oblasti České středohoří), nemůže tak Správa CHKO České středohoří vyloučit významný vliv na své lokality soustavy Natura 2000.
Na území CHKO České středohoří není zřízena žádná ptačí oblast.

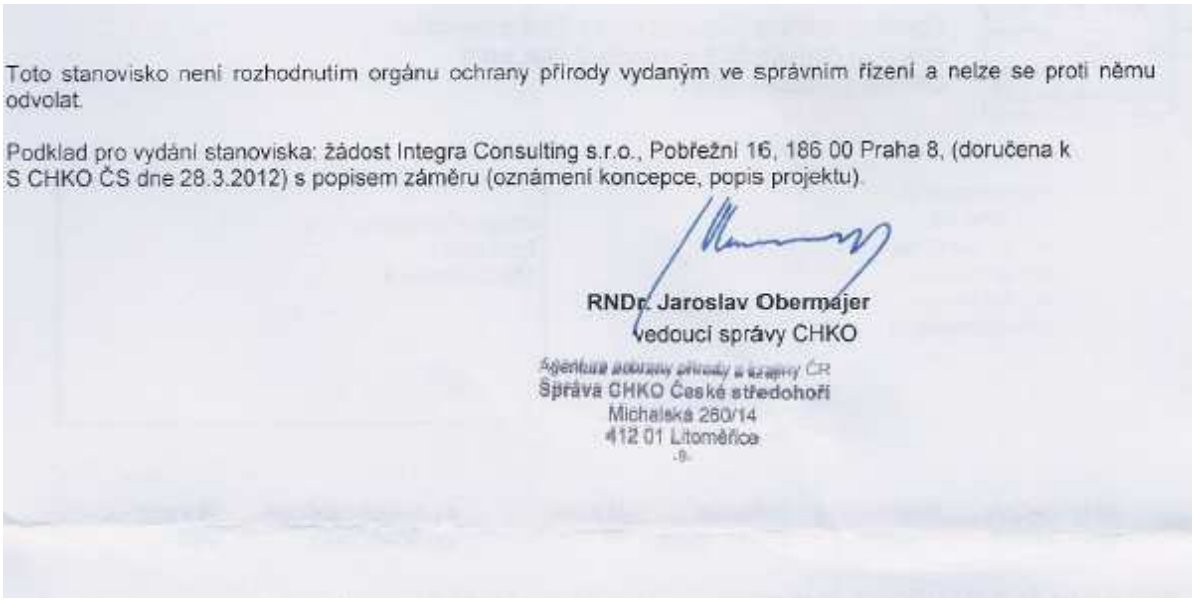

Toto stanovisko není rozhodnutím orgánu ochrany přírody vydaným ve správním řízení a nelze se proti němu odvolat.

Podklad pro vydání stanoviska: žádost Integra Consulting s.r.o., Pobřežní 16, 186 00 Praha 8, (doručena k S CHKO ČS dne 28.3.2012) s popisem záměru (oznámení koncepce, popis projektu).

RNDr. Jaroslav Obermajer
vedoucí správy CHKO

Agentura ochrany přírody a krajiny ČR
Správa CHKO České středohoří
Michalská 260/14
412 01 Litoměřice

ČR – Správa Národního parku České Švýcarsko

Integra Consulting s.r.o.
Pobřežní 16
186 00 Praha 8

váš dopis značky / ze dne	naše značka	datum	vyřizuje / linka
č.j. 12717/2012-52	SNPCS 01396/2012	16.4.2012	Härtel

Věc: Strategie regionálního rozvoje ČR 2014+ - stanovisko dle § 45i zákona č. 114/1992 Sb., v pl. zn.

Správa Národního parku České Švýcarsko obdržela dne 27.3.2012 Vaši žádost o vydání stanoviska dle § 45i zák. č. 114/1992 Sb., o ochraně přírody a krajiny, v platném znění (dále jen zákon), zda „Strategie regionálního rozvoje ČR 2014+" může mít samostatně nebo ve spojení s jinými koncepcemi nebo záměry významný vliv na příznivý stav předmětu ochrany nebo celistvost území evropsky významné lokality nebo ptačí oblasti.

Správa Národního parku České Švýcarsko jako orgán ochrany přírody a krajiny příslušný podle § 78 odst. 1 zákona prostudovala a posoudila předloženou žádost a vydává toto stanovisko:

Správa Národního parku České Švýcarsko nemůže vyloučit významný vliv koncepce na příznivý stav předmětu ochrany nebo celistvost území evropsky významné lokality nebo ptačí oblasti.

Odůvodnění

Správě NP České Švýcarsko (dále jen "Správa NP") byla předložena k posouzení žádost Ministerstva pro místní rozvoj, jejímž předmětem byl návrh Strategie regionálního rozvoje ČR 2014+. Vzhledem k tomu, že se jedná o materiál celostátního významu, jenž v této fázi neřeší dílčí opatření na konkrétních lokalitách, nebylo možné objektivně posoudit vliv koncepce na příznivý stav konkrétních předmětů ochrany nebo celistvost území konkrétní evropsky významné lokality nebo ptačí oblasti, jež se nacházejí ve správním obvodu Správy Národního parku České Švýcarsko. V souladu se zásadou předběžné opatrnosti bylo proto vydáno výše uvedené stanovisko.

Ing. Handrij Härtel, PhD.
ředitel odboru koncepcí, monitoringu,
výzkumu a mezinárodní spolupráce

Pražská 52
407 46 Krásná Lípa

Tel.: +420 412 354 050
Fax: +420 412 354 055

IČ: 70565759
DIČ: CZ70565759

ČNB Ústí nad Labem
č.ú. 39021431/0710

05 -04- 2012

Agentura ochrany přírody a krajiny České republiky
SPRÁVA CHRÁNĚNÉ KRAJINNÉ OBLASTI ČESKÝ RÁJ

Antonína Dvořáka 294
511 01 Turnov
tel.: 481 321 900
ceskyraj@nature.cz
www.ceskyraj.nature.cz

Ministerstvo pro místní rozvoj ČR
Staroměstské náměstí 6
110 15 Praha 1

NAŠE ZNAČKA: S/0593/CR/2012/740 **VYŘIZUJE:** Mgr. Aleš Hoření **V TURNOVĚ DNE:** 4. 4. 2012

Věc: VLIV „STRATEGIE REGIONÁLNÍHO ROZVOJE ČR 2014+" NA LOKALITY SOUSTAVY NATURA 2000

Správa Chráněné krajinné oblasti Český ráj, jako příslušný orgán státní správy ochrany přírody a krajiny podle ust. § 78 odst. 2 zákona č. 114/1992 Sb., o ochraně přírody a krajiny, v platném znění (dále jen zákon),

vydává podle § 45 i odst. 1 zákona

stanovisko

k Vaší žádosti ze dne 28. 3. 2012 o posouzení vlivu „Strategie regionálního rozvoje ČR 2014+" na životní prostředí a lokality soustavy Natura 2000.

Správa CHKO Český ráj na základě předloženého dokumentu konstatuje, že existenci významného vlivu na životní prostředí a lokality soustavy Natura 2000 **nelze vyloučit**.

Odůvodnění

Vzhledem k obsahovému zaměření a míře obecnosti danou v oznámení koncepce „Strategie regionálního rozvoje ČR 2014+" nemůžeme v této fázi vyloučit významný vliv na životní prostředí a soustavu Natura 2000.

Ing. Jan Mocek
VEDOUCÍ SPRÁVY CHKO
ČESKÝ RÁJ

AGENTURA OCHRANY PŘÍRODY A KRAJINY ČESKÉ REPUBLIKY
SPRÁVA CHRÁNĚNÉ KRAJINNÉ OBLASTI ČESKÝ LES

náměstí Republiky 287
348 06 Přimda
tel.: 374 796 243
fax: 374 611 039
e-mail: ceskyles@nature.cz
www. ceskyles.nature.cz

Integra Consulting

Pobřežní 16
186 00 Praha 8

NAŠE ČÍSLO JEDNACÍ 522/CL/2012 **SPISOVÁ ZNAČKA** --- **VYŘIZUJE** Ing. Lenka Janoušková
VAŠE ZNAČKA 12717/2012-52 **PŘIMDĚ DNE** 23.4.2012

Věc: Závazné stanovisko ke Strategii regionálního rozvoje ČR 2014+

Správa Chráněné krajinné oblasti Český les jako orgán ochrany přírody příslušný podle ust. § 78 odst. 1 zákona č. 114/1992 Sb., o ochraně přírody a krajiny, ve znění pozdějších předpisů (dále jen zákon), po posouzení záměru „Strategie regionálního rozvoje ČR 2014+" žadatele Ministrerstva pro místní rozvoj ČR, Staroměstské náměstí 6, 110 15 Praha doručeného dne 20. 4. 2012 (dále jen žadatel), vydává v souladu s § 45i odst. 1 zákona toto:

STANOVISKO

nelze vyloučit, že uvedený záměr **může mít významný vliv** na příznivý stav předmětu ochrany nebo celistvost evropsky významné lokality nebo ptačí oblasti.

ODŮVODNĚNÍ

Odůvodnění

Předložený dokument „Strategie regionálního rozvoje ČR 2014+" je příliš obecná, bez uvedení konkrétních opatření, jejichž prostřednictvím budou naplňovány jednotlivé cíle. Nelze tedy vyloučit možný vliv koncepce na evropsky významné lokality a ptačí oblasti.

RNDr. Tomáš Peckert, Ph.D.
VEDOUCÍ SPRÁVY CHKO ČESKÝ LES

Správa chráněné krajinné oblasti 1 Český les

IČ: 62933591
DS: p89dyjj

Bankovní spojení ČNB Praha 1
číslo účtu: 18228–011/0710

lenka.janouskova@nature.cz
tel.: 374 796 243

AGENTURA OCHRANY PŘÍRODY A KRAJINY ČESKÉ REPUBLIKY
SPRÁVA CHRÁNĚNÉ KRAJINNÉ OBLASTI JESENÍKY

Šumperská 93
790 01 Jeseník
tel.: 584 458 659
fax: 584 458 646
e-mail: jeseniky@nature.cz
www.jeseniky.nature.cz

Intergra Consulting s.r.o.
Pobřežní 16
186 00 Praha 8

NAŠE ČÍSLO JEDNACÍ 560/JS/2012 **VYŘIZUJE** ING. SCHMIDTOVÁ **JESENÍK** 10.DUBNA 2012

Stanovisko podle §§ 45i odst. 1 a 45h zákona č. 114/1992Sb., o ochraně přírody a krajiny v platném znění pozdějších předpisů

Koncepce – „Strategie regionálního rozvoje ČR 2014 - 2020"
Předkladatel: Ministerstvo pro místní rozvoj ČR, odbor rozvoje a strategie regionální politiky, IČ 66002222, sídlo: Staroměstské náměstí 6, Praha 1, PSČ 110 15 prostřednictvím společnosti Integra Consulting s.r.o.

Správa Chráněné krajinné oblasti Jeseníky jako orgán ochrany přírody příslušný podle ustanovení § 78 odst. 1 zákona č. 114/1992Sb., o ochraně přírody a krajiny v platném znění pozdějších předpisů (dále jen „zákon") na základě posouzení shora uvedené koncepce ve vztahu k území, v němž má být realizována, a stavu ochrany tohoto území vydává v souladu s ustanovením §§ 45i odst. 1 a 45h zákona toto stanovisko:

Nelze vyloučit významný vliv předmětné koncepce na příznivý stav předmětu ochrany nebo na celistvost evropsky významných lokalit a Ptačí oblasti Jeseníky.

Odůvodnění:
Dne 27.3.2012 byla na Správu CHKO Jeseníky doručena žádost společnosti Integra Consulting s.r.o. se sídlem Praha 8, Pobřežní 16, PSČ 186 00 o vydání stanoviska dle ustan. §§ 45i odst. 1 a 45h zákona, zda uvedená koncepce může nebo nemůže mít významný vliv na příznivý stav předmětu ochrany nebo na celistvost EVL a Ptačí oblast Jeseníky.

Strategie regionálního rozvojeje koncepční dokument a pořizuje se jako základní dokument politiky regionálního rozvoje. Cílem Strategie je formulování témat a aspektů významných pro podporu regionálního rozvoje a zahrnutí regionální dimenze do odvětvových politik tam, kde je to účelné a potřebné.Zpracování Strategie vychází z potřeby aktualizace – nahrazení stávající Strategie zpracované na období 2007 – 2013.
Koncepční dokument – popis problematiky tak, jak je předkládán, je v obecné rovině a neposkytuje informace takového charakteru, na jehož základě by bylo možno významný vliv vyloučit. Dále hlavní a základní cíle, které nejsou blíže specifikovány, zpravidla mohou být problematické nebo přímo v rozporu s předmětem ochrany nebo celistvostí EVL a PO Jeseníky a ani u nich nelze významný vliv vyloučit.
Z výše uvedených důvodů Správa CHKO Jeseníky nemůže významný vliv na příznivý stav předmětu ochrany nebo celistvost EVL či PO Jeseníky vyloučit.

Pozn: Vydání tohoto stanoviska neprobíhá v procesu správního řízení a nelze se proti němu odvolat.

Agentura ochrany přírody a krajiny ČR
Správa CHKO Jeseníky
Šumperská 93
790 01 Jeseník

Ing. Michaela Prudnerová
VEDOUCÍ SPRÁVY

IČ: 62933591
DS: 9ttdyj9

Bankovní spojení ČNB Praha 1
Číslo účtu: 18228-011/0710

tatana.schmidtova@nature.cz
tel.: 584 458 640

G:\58_stavby_Jeseníky\2012\5870_45\560JS12 Strategie reg rozvoje ČR Min pro míst rozvoj.doc

SPRÁVA CHRÁNĚNÉ KRAJINNÉ OBLASTI JIZERSKÉ HORY

U Jezu 10
460 01 Liberec
tel.: 482 428 999
e-mail: jizhory@nature.cz
e-podatelna: ep.jizhory@nature.cz
IDDS: zqmdynq

Dle rozdělovníku

NAŠE Č. J.: SR/0291/JH/2012 - 3 VYŘIZUJE: Mgr. Ondřej Šnytr, Ph.D. V LIBERCI DNE 13.4.2012

Věc: Stanovisko k vlivu „Strategie regionálního rozvoje ČR 2014+" na lokality soustavy Natura 2000

Správa CHKO Jizerské hory, jako orgán ochrany přírody příslušný podle ust. § 78 odst. 1 zákona č. 114/1992 Sb., ve znění pozdějších předpisů (dále „zákon"), vydává po posouzení žádosti Ministerstva pro místní rozvoj ČR, Odboru rozvoje a strategie regionální politiky, Staroměstské náměstí 6, 110 15 Praha 1, podané dne: 28.03.2012, v souladu s ustanovením § 45 i odst. 1 zákona

s t a n o v i s k o

ke „Strategii regionálního rozvoje ČR 2014+":

nelze vyloučit významný vliv záměru na příznivý stav předmětů ochrany nebo celistvost evropsky významných lokalit ležících v CHKO Jizerské hory a na příznivý stav předmětů ochrany nebo celistvost Ptačí oblasti Jizerské hory.

„Strategie regionálního rozvoje ČR 2014+" nemá v této fázi zpracování žádný konkrétní územní průmět. Proto nelze objektivně hodnotit její vliv na konkrétní evropsky významné lokality nebo ptačí oblast na území CHKO Jizerské hory. Považujeme za nutné podrobit zjišťovacímu zřízení všechny navazující dokumenty, které vzhledem k vyššímu stupni podrobnosti již budou územně lokalizovány.

Ing. Jiří Hušek
VEDOUCÍ SPRÁVY CHKO JIZERSKÉ HORY
A KRAJSKÉHO STŘEDISKA LIBEREC

Dle rozdělovníku se doručí:
- Integra Consulting s.r.o., Pobřežní 16, 186 00 Praha 8, IDDS: mvyca73

na vědomí:
- Ministerstvo pro místní rozvoj ČR, Odbor rozvoje a strategie regionální politiky, Staroměstské náměstí 6, 110 15 Praha 1, IDDS: 26iaava

Agentura ochrany přírody a krajiny České republiky
SPRÁVA CHRÁNĚNÉ KRAJINNÉ OBLASTI KOKOŘÍNSKO

Česká 149
276 01 Mělník
tel./fax: 315 728 061, 315 728 077
kokorin@nature.cz
www.nature.cz

Ministerstvo pro místní rozvoj
Č.j. 14925/2012
Listu 1 Složek
Příloh Svazků
4.4.2012 9:27:55 Odb: 52 ORSP

Ministerstvo pro místní rozvoj ČR
Staroměstské náměstí 6

110 15 Praha 1

NAŠE ČÍSLO JEDNACÍ 00486/KK/2012/AOPK **VYŘIZUJE** Ing. Smrž **V MĚLNÍKU DNE** 30. 3. 2012

Věc: Stanovisko ke koncepci „STRATEGIE REGIONÁLNÍHO ROZVOJE ČR 2014+" podle § 45i zákona č. 114/1992 Sb., o ochraně přírody a krajiny – v platném znění (vliv na soustavu evropsky významných chráněných území NATURA 2000)

Správa CHKO Kokořínsko (dále jen „Správa CHKO"), jako orgán státní správy ochrany přírody a krajiny příslušný podle § 78 odst. 1) zákona č. 114/1992 Sb., o ochraně přírody a krajiny – v platném znění (dále jen „zákon"), po posouzení předložené koncepce nazvané „STRATEGIE REGIONÁLNÍHO ROZVOJE ČR 2014+" vydává v souladu s ustanovením § 45i odst. 1 zákona toto stanovisko:

U koncepce „STRATEGIE REGIONÁLNÍHO ROZVOJE ČR 2014+" (dále jen SRR), ve správním obvodu Správy CHKO Kokořínsko (území CHKO Kokořínsko a dle vyhlášky MŽP č. 60/2010 Sb., vybrané národní přírodní rezervace a národní přírodní památky), nelze vyloučit významný vliv na evropsky významné lokality a ptačí oblasti.

Toto stanovisko nenahrazuje souhlas či jiné opatření vydávané Správou CHKO Kokořínsko podle jiných ustanovení zákona.

Odůvodnění:
Vzhledem k nedostatečné specifikaci konkrétních návrhů v předložené koncepci Správa CHKO nemůže, v rámci principu předběžné opatrnosti, vyloučit vliv na území soustavy NATURA 2000.

Při zpracovávání rozvojových potenciálů v rámci SRR je žádoucí, eliminovat možné nežádoucí vlivy na ptačí oblasti a evropsky významné lokality (dále jen EVL), tím že na jejich území (a v blízkosti) nebudou tyto aktivity plánovány.

Současný přehled EVL ve správním obvodu Správy CHKO na území CHKO Kokořínsko: EVL Kokořínsko, EVL Roverské skály a EVL Ronov – Vlhošť.

EVL ve správním obvodu Správy CHKO mimo území CHKO Kokořínsko: okres Nymburk: EVL Žehuňsko, EVL Libické luhy, EVL Hrabanovská černava, EVL Čtvrtě, EVL Slatinná louka u Velenky; okres Kolín: EVL Libické luhy, EVL V Jezírkách; okres Mladá Boleslav: EVL Rečkov, EVL Radouč, EVL Niva Bělé u Klokočky; okres Česká Lípa: EVL Jestřebsko - Dokesko, EVL Velký a Malý Bezděz.

IČO: 62933591
DS: ahwdypi
Bankovní spojení ČNB Praha 1
číslo účtu: 18228-011/0710
michal.smrz@nature.cz
tel./fax: 315 728 061, 315 728 077

Agentura ochrany přírody a krajiny České republiky
SPRÁVA CHRÁNĚNÉ KRAJINNÉ OBLASTI KŘIVOKLÁTSKO

270 24 Zbečno č. 5
tel.: 313 251 173
tel./fax: 313 554 810
mail: ivan.kasalicky@nature.cz
http://www.nature.cz

Digitálně podepsal Jméno: Irena Voříšková Datum: 03.04.20 14:13:26

INTEGRA CONSULTING s.r.o.
Pobřežní 16
186 00 PRAHA 8

NAŠE ZNAČKA: 612/KV/2012 **VYŘIZUJE:** Ing. Ivan Kasalický **VE ZBEČNĚ DNE:** 30. března 2012
VAŠE ZNAČKA: MMR 12717/2012-52

Věc: Strategie regionálního rozvoje – stanovisko podle § 45i ZOPK

Správa CHKO Křivoklátsko posoudila informace o připravované koncepci „Strategie regionálního rozvoje ČR 2014+"(SRR), která bude strategickým koncepčním dokumentem politiky regionálního rozvoje na plánovací období 2014 až 2020, z hlediska možných vlivů na evropsky významné lokality(EVL) a ptačí oblast(PO) v CHKO Křivoklátsko. Rovněž byl posouzen metodický materiál na internetových stránkách uvedených v žádosti o stanovisko.

Jako každý strategický koncepční materiál, ani SRR nebude zřejmě zpracována v tak konkrétní podobě, aby bylo možné lokalizovat jednotlivá opatření a projekty do definovatelného území. Jak vyplývá z podkladových materiálů, Rakovnicko, a Kralovicko, kam více jak polovina území CHKO Křivoklátska spadá, jsou mezi těmi regiony, které budou v dalším období vyžadovat určité rozvojové projekty, neboť patří mezi méně rozvinuté oblasti ČR. Z toho plyne, že mnohé jednotlivé rozvojové projekty se mohou realizovat i na území CHKO Křivoklátsko, uvnitř kterého leží PO Křivoklátsko a kde se nachází několik EVL. Nelze vyloučit jejich možný vliv na tato území.

Na území CHKO Křivoklátsko lze předpokládat případné střety s ochranou lokalit NATURA 2000 především u rozvojových projektů z oblasti rekreace a cestovního ruchu, případně se snahou obcí rozšiřovat zastavitelná území do volné krajiny. Naopak by bylo vhodné řešit vhodné využití opuštěných areálů JZD a jiných chátrajících objektů.

V příloze žádosti „Informace o obsahu a zaměření SRR", v bodě B.8. Vztah k jiným koncepcím a možnost kumulace vlivů na životní prostředí a veřejné zdraví s jinými záměry, pak v přehledu relevantních strategických dokumentů na národní úrovni není uvedena „Státní politika životního prostředí ČR 2012-2020", jejíž návrh včetně vyhodnocení vlivů na životní prostředí a veřejné zdraví bude v blízké době veřejně projednáván. Přitom se jedná o jeden ze zásadních strategických dokumentů, ke kterému musejí mít vazby všechny ostatní resortní i regionální koncepční a strategické dokumenty připravované pro příští plánovací období, neboť stanoví určité limity dalšího rozvoje pro všechny ostatní resorty, včetně regionálního rozvoje. Tato nekoordinovanost koncepčních materiálů vede posléze k negativním důsledkům v procesu realizace, když teprve u jednotlivých záměrů a projektů je zjišťována jejich nerealizovatelnost nebo střety s jinými veřejnými zájmy.

RNDr. Petr Hůla
vedoucí správy

AGENTURA OCHRANY PŘÍRODY A KRAJINY ČESKÉ REPUBLIKY
SPRÁVA CHRÁNĚNÉ KRAJINNÉ OBLASTI LABSKÉ PÍSKOVCE A KRAJSKÉ STŘEDISKO ÚSTÍ NAD LABEM

CHRÁNĚNÁ KRAJINNÁ OBLAST LABSKÉ PÍSKOVCE

Teplická 424/69
405 02 Děčín
tel.: 412 518 929
fax: 412 518 202
e-mail: labpis@nature.cz
www.labskepiskovce.nature.cz

Integra Consulting s.r.o.
Pobřežní 16
Praha 8
186 00

NAŠE ČÍSLO JEDNACÍ 00649/LP/2012 **VYŘIZUJE** Kříž **DĚČÍN** 20.4.2012

Věc: Strategie regionálního rozvoje ČR 2014+ - stanovisko podle § 45i zákona č. 114/1992 Sb.

Správa Chráněné krajinné oblasti Labské pískovce jako orgán ochrany přírody příslušný podle ust. § 78 odst. 1 zákona č. 114/1992 Sb., o ochraně přírody a krajiny, ve znění pozdějších předpisů (dále jen zákon), po posouzení dokumentu „Strategie regionálního rozvoje ČR 2014+", kterou předložilo Ministerstvo pro místní rozvoj, IČ 66002222, Staroměstské náměstí 6, 11015 Praha 1, doručené 27.3.2012, vydává v souladu s § 45i odst. 1 zákona toto

S T A N O V I S K O:

Nelze vyloučit, že uvedená koncepce **může mít významný vliv** na příznivý stav předmětu ochrany nebo celistvost evropsky významné lokality nebo ptačí oblasti.

O D Ů V O D N Ě N Í:

Správa Chráněné krajinné oblasti Labské pískovce obdržela dne 27.3.2012 žádost od Ministerstva pro místní rozvoj, IČ 66002222, Staroměstské náměstí 6, 11015 Praha 1, o vydání stanoviska dle § 45i zákona, zda koncepce „Strategie regionálního rozvoje ČR 2014+" může mít samostatně nebo ve spojení s jinými koncepcemi či záměry významný vliv na příznivý stav předmětu ochrany nebo celistvost evropsky významné lokality nebo ptačí oblasti.

Jedná se o obecný dokument, který nespecifikuje záměry či opatření, která se mohou významně dotýkat předmětů ochrany a celistvosti území evropsky významných lokalit a ptačích oblastí ve správním území Správy CHKO Labské pískovce.

Z výše uvedených důvodů Správa CHKO Labské pískovce nemůže významný vliv na příznivý stav předmětu ochrany nebo celistvost EVL či PO vyloučit.

Ministerstvo pro místní rozvoj ve svém dopise požádalo, aby stanovisko dle § 45i zákona bylo doručeno firmě Integra Consulting s.r.o., Pobřežní 16, 186 00 Praha 8.

IČ: 62933591
DS: ja7dype
Bankovní spojení ČNB Praha 1
číslo účtu: 18228–011/0710
petr.kriz@nature.cz
tel.: 412 518 929

Toto stanovisko není rozhodnutím orgánu ochrany přírody vydaným ve správním řízení a nelze se proti němu odvolat.

Ing. Petr Kříž

VEDOUCÍ SPRÁVY A KRAJSKÉHO STŘEDISKA

Digitálně podepsal Ing. Petr Kříž
DN: C=CZ, O=Agentura
ochrany přírody a krajiny ČR
[IČ 62933591], OU=Správa
CHKO Labské pískovce
a krajské středisko Ústí nad Labem, OU=53041,
CN=Ing. Petr Kříž,
serialNumber=P20643, title=vedoucí
Datum: 20.04.2012 10:18:41

AGENTURA OCHRANY PŘÍRODY A KRAJINY ČESKÉ REPUBLIKY
SPRÁVA CHRÁNĚNÉ KRAJINNÉ OBLASTI LUŽICKÉ HORY

Školní 12
471 25 Jablonné v Podještědí
tel.: 487 762 356
fax: 487 763 260
luzhory@schkocr.cz
www.luzickehory.nature.cz

Integra Consulting s.r.o.
Pobřežní 16
18600 Praha 8

NAŠE ZNAČKA 435/LH/2012 **VYŘIZUJE Waldhauser** **V JABLONNÉM V PODJ. DNE** 28.3.2012

Věc: Stanovisko podle § 45 i odst. 1 zákona č. 114/1992 Sb., k vlivu koncepce „Strategie regionálního rozvoje ČR 2014+" na lokality soustavy Natura 2000

Správa CHKO Lužické hory, jako orgán ochrany přírody, příslušný podle ust. § 78 odst. 2 zákona č. 114/1992 Sb., ve znění pozdějších předpisů (dále „zákon"), po posouzení dokumentace „Strategie regionálního rozvoje ČR 2014+", žadatele: Ministerstvo dopravy ČR vydává v souladu s ustanovením § 45 i odst. 1 zákona toto stanovisko:

Nelze vyloučit významný vliv na evropsky významné lokality zařazené do Národního seznamu nebo vymezenou Ptačí oblast Labské pískovce.

„Strategie regionálního rozvoje ČR 2014+" jako obecný koncepční dokument může mít samostatně, nebo ve spojení s jinými koncepcemi významný vliv na evropsky významné lokality nebo ptačí oblast. Proto považujeme za nezbytné posouzení záměru podle § 45 i odst. 2 zákona.

Agentura ochrany přírody a krajiny ČR
Správa CHKO Lužické hory
Školní 12
471 25 Jablonné v Podještědí
-6-

Otisk úředního razítka

Ing. Tomáš Besta v.r.
vedoucí Správy CHKO
Lužické hory

IČ: 62933591
DS: bzhdx43
Bankovní spojení ČNB Praha 1
číslo účtu: 18228–011/0710
jmeno.prijmeni@nature.cz
tel.: 487 762 356

AGENTURA OCHRANY PŘÍRODY A KRAJINY ČESKÉ REPUBLIKY
SPRÁVA CHRÁNĚNÉ KRAJINNÉ OBLASTI MORAVSKÝ KRAS

CHRÁNĚNÁ KRAJINNÁ OBLAST MORAVSKÝ KRAS

Svitavská 29
678 01 Blansko
tel.: 516 428 880
fax: 516 410 525
e-mail: morkras@nature.cz
www.moravskykras.nature.cz

NAŠE ČÍSLO JEDNACÍ	VYŘIZUJE	BLANSKO
00529/MK/2012 S/00466/MK/2012	RNDr. Leoš Štefka	04.04.2012

Strategie regionálního rozvoje ČR 2014+ _ stanovisko § 45i zákona 114/92 Sb.

Správě CHKO Moravský kras byla doručena žádost o stanovisko dle § 45i zákona č. 114/92 Sb., o ochraně přírody a krajiny. S ohledem na obecný charakter strategie **nelze významný vliv na příznivý stav předmětu ochrany nebo celistvost evropsky významné lokality, který by tato strategie mohla mít samostatně nebo ve spojení s jinými koncepcemi vyloučit.**

Odůvodnění:
Předmětem ochrany EVL Moravský kras CZ0624130 je několik typů biotopů, druhů rostlin a živočichů a veřejnosti nepřístupné jeskyně. Nevhodně navržená opatření rozvoje regionů či opatření s negativními vlivy na životní prostředí by mohly předměty ochrany této EVL ohrozit.

Agentura ochrany přírody a krajiny ČR
Správa CHKO Moravský kras
Svitavská 29
678 01 Blansko
-2-

RNDr. Leoš Štefka
VEDOUCÍ SPRÁVY

IČ: 62933591
DS: jzadysm

Bankovní spojení ČNB Praha 1
číslo účtu: 18228–011/0710

jmeno.prijmeni@nature.cz
tel.: 516 428 880

AGENTURA OCHRANY PŘÍRODY A KRAJINY ČESKÉ REPUBLIKY
SPRÁVA CHRÁNĚNÉ KRAJINNÉ OBLASTI ORLICKÉ HORY
A KRAJSKÉ STŘEDISKO HRADEC KRÁLOVÉ
PRACOVIŠTĚ HRADEC KRÁLOVÉ

Elektronicky podepsal Ing. David Rešl

Pražská 155
500 04 Hradec Králové
tel.: 495 823 249
e-mail: hradec_kralove@nature.cz
ID datové schránky: sqadyhk
Vyřizuje
Ing. Hausvaterová
tel.: 495823253
e-mail: maroela.hausvaterova@nature.cz

Integra consulting s.r.o.
Pobřežní 16
Praha 8
186 00

NAŠE ČÍSLO JEDNACÍ 00430/OH/2012 **HRADEC KRÁLOVÉ** 5. dubna 2012

Správa CHKO Orlické hory jako příslušný správní orgán ochrany přírody podle ustanovení § 78 odst. 1 zákona ČNR č. 114/1992 Sb., o ochraně přírody a krajiny, ve znění pozdějších předpisů (dále jen "zákon"), pro posouzení koncepce „Strategie regionálního rozvoje ČR 2014+", obdržené od Ministerstva pro místní rozvoj ČR dne 28. 3. 2012, vydává v souladu s § 45i odst. 1 zákona toto:

S T A N O V I S K O

nelze vyloučit, že uvedená koncepce **může mít významný vliv** na příznivý stav předmětu ochrany nebo celistvost evropsky významné lokality nebo ptačí oblasti.

O D Ů V O D N Ě N Í

Dne 28. 3. 2012 obdržela Správa CHKO Orlické hory žádost Ministerstva pro místní rozvoj ČR o stanovisko dle § 45i odst. 1 zákona, zda připravovaný koncepční dokument „Strategie regionálního rozvoje ČR 2014+" může mít samostatně nebo ve spojení s jinými koncepcemi nebo záměry významný vliv na uzemí evropsky významné lokality nebo ptačí oblasti. V příloze žádosti jsou uvedeny bližší informace o obsahu a zaměření „Strategie regionálního rozvoje 2014+" (v podobě pracovní verze oznámení ve smyslu zák.č.100/2001 Sb., o posuzování vlivů na životní prostředí, ve znění pozdějších předpisů, části A a B), dále je uveden odkaz na internetové stránky http/www.regionalnirozvoj.cz/index.php/srr.html, kde jsou k dispozici další dokumenty, konkrétně Analytická část (verze z 9.2.2012) ke zpracování analýz a podkladových materiálů pro přípravu „Strategie regionálního rozvoje ČR 2014+" (zprac.tým: Ga REP, spol. s r.o. a Regiopartner, s.r.o.), včetně příloh, kterými jsou: 1) Analýza vývojových tendencí a disparit a 2) Metodický přístup k typologii regionální kokurenceschopnosti.
V žádosti je dále uvedeno, že stanovisko Správy CHKO Orlické hory bude součástí oznámení „Strategie regionálního rozvoje ČR 2014+" , dle § 10c zák.č.100/2001 Sb., o posuzování vlivů na životní prostředí, ve znění pozdějších předpisů, a vzhledem k charakteru koncepce se předpokládá provedení vyhodnocení jejího vlivu na životní prostředí (SEA) v plném rozsahu, včetně hodnocení vlivu na území evropsky významných lokalit nebo ptačích oblastí dle §§ 45h a 45i zákona.
Vzhledem k výše uvedenému a též s ohledem na skutečnost, v současné podobě se jedná o velmi obecný nekonkrétní dokument, Správa CHKO Orlické hory došla k závěru, že významný vliv „Strategie regionálního rozvoje ČR 2014+" samostatně nebo ve spojení s jinými koncepcemi nebo záměry na příznivý stav předmětů ochrany či celistvost evropsky významných lokalit na území CHKO Orlické hory nebo ptačí oblasti Orlické Záhoří nelze vyloučit.

Toto stanovisko není rozhodnutím orgánu ochrany přírody vydaným ve správním řízení a nelze se proti němu odvolat.

Kontaktními osobami, na které se případný zpracovatel vyhodnocení vlivů „Strategie regionálního rozvoje ČR 2014+" na životní prostředí (SEA) v plném rozsahu může obracet s žádostmi o doplňující informace, pokud v rámci procesu její přípravy budou navrhovány projekty s potenciálním vlivem na lokality soustavy Natura 2000 v působnosti Správy CHKO Orlické hory, jsou:
Mgr. Alžběta Čejková, alzbeta.cejkova@nature.cz
RNDr. Václav Pavel, Ph.D., vaclav.pavel@nature.cz

„otisk úředního razítka"

Ing. David Rešl
VEDOUCÍ SPRÁVY

Na vědomí: Krajský úřad Královéhradeckého kraje, Pivovarské nám. 1245, 500 03 Hradec Králové

AGENTURA OCHRANY PŘÍRODY A KRAJINY ČESKÉ REPUBLIKY
SPRÁVA CHRÁNĚNÉ KRAJINNÉ OBLASTI PÁLAVA
A KRAJSKÉ STŘEDISKO BRNO

Náměstí 32
692 01 Mikulov
tel.: 519 510 585
fax: 519 511 130
e-mail: palava@nature.cz
www.palava.nature.cz

Integra Consulting s.r.o.

Pobřežní 16
186 00 Praha 8

NAŠE ČÍSLO JEDNACÍ 00475/PA/2012/AOPK **VYŘIZUJE** Sajfrt **MIKULOV** 25. 4. 2012

Věc: Stanovisko ke koncepci „Strategie regionálního rozvoje ČR 2014 +"

Správa Chráněné krajinné oblasti Pálava (dále jen „Správa CHKO Pálava) jako věcně a místně příslušný orgán ochrany přírody dle § 78 odst. 2 zákona č. 114/1992 Sb., o ochraně přírody a krajiny, ve znění pozdějších předpisů (dále jen „zákon") po posouzení koncepce „Strategie regionálního rozvoje ČR 2014+", kterou obdržela dne 28. 3. 2012 od Ministerstva pro místní rozvoj ČR, IČ 660 02 222 se sídlem Staroměstské náměstí 6, 110 15 Praha 1 vydává ve smyslu § 45i odst. 1 zákona

stanovisko,

že výše uvedená koncepce může mít významný vliv na ptačí oblasti a evropsky významné lokality

Odůvodnění:

Dne 28. 3. 2012 obdržela Správa CHKO Pálava výše uvedenou koncepci se žádostí o vydání stanoviska dle § 45i odst. 1 zákona.

Předložená koncepce představuje základní dokument politiky regionálního rozvoje. Cílem je formulování témat a aspektů významných pro podporu regionálního rozvoje a zahrnutí regionální dimenze do odvětvových politik tam, kde je to účelné a potřebné. K základním cílům dané koncepce patří:

1. Podpořit zvyšování konkurenceschopnosti a využití ekonomického potenciálu regionů (růstový cíl)
2. Zmírnit prohlubování regionálních disparzit (disparzní cíl)
3. Posílit udržitelnost rozvoje (preventivní cíl)
4. rozvinout institucionální rámec pro rozvoj regionů (institucionální cíl)

Daná koncepce řeší celé území České republiky, tedy i území lokalit soustavy Natura 2000, které jsou v kompetenci Správy CHKO Pálava. Z tohoto důvodu se Správy CHKO zabývala všemi možnými přímými i nepřímými vlivy na tyto lokality. Daná koncepce byla předložena v takovém stadiu rozpracovanosti, že neobsahuje podrobněji specifikované opatření, ke splnění základních cílů. Vzhledem ke skutečnosti, že v současném stadiu rozpracovanosti nelze podrobněji určit jaká opatření z dané koncepce budou vyplývat. Z předložené koncepce mimo jiné vyplývá, že území ORP Mikulov je zahrnuto do komplexně nekonkurenceschopného mikroregionu, kde je nutno přijmout celou řadu opatření za účelem zvýšení jejich konkurenceschopnosti, tzn. podpora lidských zdrojů, cestovního ruchu,

IČ: 62933591 Bankovní spojení ČNB Praha 1 vlastimil.sajfrt@nature.cz
DS: ngbdyqr číslo účtu: 18228–011/0710 tel.: 519 510 585

podnikatelských subjektů, doplnění potřebné infrastruktury. Bez bližší specifikace těchto opatření nelze vyloučit, že budou navržena taková opatření, kterí mohou mít významný vliv na evropsky významné lokality a ptačí oblasti. Na základě těchto skutečností nevyloučila Správa CHKO Pálava významný vliv.

Při posuzování předmětné koncepce se Správa CHKO Pálava se zabývala i otázkou zda je splněna podmínka pro vydání kladného stanoviska ve smyslu § 45g zákona. Na základě výše uvedeného Správa CHKO Pálava dospěla k závěru, že kladné stanovisko nelze udělit, neboť není vyloučeno závažné nebo nevratné poškozování přírodních stanovišť a biotopů druhů, k jejichž ochraně je evropsky významná lokalita nebo ptačí oblast určena a může dojít k soustavnému nebo dlouhodobému vyrušování druhů, k jejichž ochraně jsou tato území určena.

Stanovisko se nevydává ve smyslu § 90 odst. 1 zákona v režimu, na který se vztahují obecné předpisy o správním řízení a nenahrazuje jiná správní opatření a rozhodnutí, která se k hodnocenému záměru vydávají podle zvláštních právních předpisů. Opravu nebo zrušení tohoto stanoviska lze provést dle ustanovení § 156 zákona č. 500/2004 Sb, správní řád, ve znění pozdějších předpisů.

Agentura ochrany přírody a krajiny ČR
Správa CHKO Pálava
a Krajské středisko Brno
Náměstí 32, 692 01 Mikulov
-1-

Ing. Stanislav Koukal
VEDOUCÍ SPRÁVY

Agentura ochrany přírody a krajiny České republiky
SPRÁVA CHRÁNĚNÉ KRAJINNÉ OBLASTI POODŘÍ

ul. 2 května 1
742 13 Studénka
tel.: 556 455 057
mob: 602 268 911
ivan.bartos@nature.cz
http://www.poodri.nature.cz

Integra consulting s.r.o.
Pobřežní 16
186 00 Praha 8

NAŠE ZNAČKA: 00639/PO/2012/AOPK **VYŘIZUJE** Mgr. Bartoš **VE STUDÉNCE DNE** 26. 4. 2012

Věc: Stanovisko dle § 45 i odst. 1 zákona č. 114/1992 Sb., nevylučující významný vliv na lokalitu soustavy Natura 2000:

Správa Chráněné krajinné oblasti Poodří, jako orgán ochrany přírody, příslušný podle ust. § 78 odst. 1 zákona č. 114/1992 Sb., o ochraně přírody a krajiny, ve znění pozdějších předpisů (dále jen zákon), po posouzení koncepce: **Strategie regionálního rozvoje ČR pro období 2014–2020"** žadatele: Ministerstvo pro místní rozvoj ČR staroměstské náměstí 16, 110 15 Praha 1 a doručené dne 27:3. 2012 vydává v souladu s § 45i odst. 1 zákona následující

STANOVISKO

Uvedená koncepce **může mít významný vliv** na příznivý stav předmětu ochrany nebo celistvost evropsky významné lokality nebo ptačí oblasti soustavy NATURA 2000.

ODŮVODNĚNÍ

Správa Chráněné krajinné oblasti Poodří obdržela dne 27.3. 2012 žádost o vydání stanoviska dle § 45i zákona, zda koncepce: „Strategie regionálního rozvoje ČR pro období 2014–2020" *může mít samostatně nebo ve spojení s jinými významný vliv na příznivý stav předmětu ochrany nebo celistvost evropsky významné lokality nebo ptačí oblasti soustavy NATURA 2000.*

Předmětem ochrany v ptačí oblasti Poodří jsou populace bukače velkého (Botaurus stellaris), motáka pochopa (Circus aeruginosus), ledňáčka říčního (Alcedo atthis) a kopřivky obecné (Anas strepera) a jejich biotopy. Předmětem ochrany v evropsky významné lokalitě Poodří jsou následující typy přírodních stanovišť- 3130, 3140, 3150, 6510, 9170, 91E0, 91F0 a druhy-svinutec tenký (Anisus vorticulus), kuňka ohnivá (Bombina bombina), ohniváček černočárný (Lycaena dispar), modrásek bahenní (Maculinea nausithous), piskoř pruhovaný (Misgurnus fossilis), páchník hnědý (Osmoderma eremita), čolek velký (Triturus cristatus), velevrub tupý (Unio crassus).

Strategie regionálního rozvoje ČR je koncepčním dokumentem, který vedle svých širších aspektů formuluje regionální politiku ČR, dává implikacepro ostatni rozvojové politiky na období 2014-2020 a určuje jeji hlavní cíle.

S ohledem na charakter koncepce se dá očekávat její promítnutí do záměrů v regionu či iniciace takových záměrů a aktivit, u kterých vliv na EVL a PO lze kvalifikovaně předpokládat.

Podle ust. § 90 odst. 1 zákona se na vydání tohoto stanoviska nevztahují obecné předpisy o správním řízení.

Správa chráněné krajinné oblasti 2 „POODŘÍ"

Mgr. Petr Birklen
VEDOUCÍ SPRÁVY A STŘEDISKA

SPRÁVA CHRÁNĚNÉ KRAJINNÉ OBLASTI SLAVKOVSKÝ LES

Hlavní 504, 353 01 Mariánské Lázně

Spis zn.: SR/0111/SL/2012
Čj.: SR/0111/SL/2012 - 2

Vyhotoveno dne 29.03.2012
Vyřizuje: Mgr. Jana Rolková

VYJÁDŘENÍ

ve smyslu ustanovení §154
zákona č. 500/2004 Sb., správního řádu, ve znění pozdějších předpisů,
(dále jen „správní řád")

Správa Chráněné krajinné oblasti Slavkovský les (dále jen „Správa"), jako věcně a místně příslušný orgán ochrany přírody podle §75 a §78 zákona č. 114/1992 Sb., o ochraně přírody a krajiny, ve znění pozdějších předpisů (dále jen „zákon"), vydává v souladu s ustanovením § 45i odst. 1 zákona toto stanovisko:

Po posouzení koncepce „**Strategie regionálního rozvoje ČR 2014+**" (dále též SRR) doručeného dne 27. 3. 2012 předkladatelem koncepce, kterým je Ministerstvo pro místní rozvoj České republiky, Staroměstské náměstí 6, 110 15 Praha 1, dospěla Správa k závěru, že

NELZE VYLOUČIT, ŽE ZÁMĚR MŮŽE MÍT VÝZNAMNÝ VLIV
NA EVROPSKY VÝZNAMNÉ LOKALITY ANI PTAČÍ OBLASTI (NATURA 2000).

Odůvodnění:

Správa po posouzení výše uvedené koncepce zjistila, že předložená koncepce je podrobena posouzení vlivů na životní prostředí podle §10 c) zákona č. 100/2001 Sb.

Koncepce SRR je pojata jako rámcový resortní dokument Ministerstva pro místní rozvoj, který vymezuje základní priority a strategické cíle v regionální konkurenceschopnosti, územní soudržnosti a environmentální udržitelnosti v střednědobém horizontu do roku 2020. Z obecné formulace cílů SRR nelze vyvodit konkrétní dopady na konkrétní lokality. V dalších fázích rozpracování a později realizace jednotlivých opatření nastíněných ve vizích předložené koncepce bude nutné provést posouzení konkrétních vlivů na životní prostředí a na příslušné EVL a PO. Z těchto důvodů nelze vyloučit významné vlivy výše uvedené koncepce samostatně nebo ve spojení s jinými koncepcemi na stav předmětu ochrany nebo celistvost území evropsky významných lokalit nebo ptačích oblastí.

Toto stanovisko není rozhodnutím orgánu ochrany přírody vydaným ve správním řízení a nelze se proti němu odvolat.

Ing. Jindřich Horáček, Ph.D.
vedoucí Správy

Doručí se:
Ministerstvo pro místní rozvoj ČR, Staroměstské náměstí 6, 110 15 Praha 1
Integra Consulting s.r.o., Pobřežní 16, 186 00 Praha 8

AGENTURA OCHRANY PŘÍRODY A KRAJINY ČESKÉ REPUBLIKY
SPRÁVA CHRÁNĚNÉ KRAJINNÉ OBLASTI TŘEBOŇSKO

CHRÁNĚNÁ KRAJINNÁ OBLAST TŘEBOŇSKO

Valy 121
379 01 Třeboň
tel.: 384 701 011
fax: 384 701 017
e-mail: trebonsko@nature.cz
www.trebonsko.nature.cz

Integra Consulting s.r.o
Pobřežní 16
186 00 Praha 8

NAŠE ČÍSLO JEDNACÍ 00973/TR/2012 **VYŘIZUJE** Neudertová **V TŘEBONI** 10. 3. 2012

1) Stanovisko dle § 45i zákona č. 114/1992 Sb. k záměru: „Strategie regionálního rozvoje ČR 2014+"

Správa CHKO Třeboňsko jako příslušný orgán ochrany přírody podle ustanovení § 78 odst. (1) zákona č. 114/1992 Sb., o ochraně přírody a krajiny, v platném znění (dále jen „zákon č. 114/1992 Sb."), vydává podle §45i zákona na základě žádosti Ministerstva pro místní rozvoj ČR došlé dne 28. 3. 2012 toto:

stanovisko:

Záměr *„Strategie regionálního rozvoje ČR 2014+"* **může mít významný vliv** na příznivý stav předmětu ochrany nebo celistvost evropsky významných lokalit (EVL) nacházejících se na území CHKO Třeboňsko a na Ptačí oblast Třeboňsko.

ODŮVODNĚNÍ:

Správa CHKO Třeboňsko byla 28. 3. 2012 požádána o vydání stanoviska dle § 45i zákona, zda uvedený záměr *„Strategie regionálního rozvoje ČR 2014+"* může mít vliv na území EVL a ptačí oblast v působnosti Správy CHKOT. Společně s žádostí byla předložena Informace o obsahu a zaměření uvedené Strategie. Stanovisko dle §45i zákona má být součástí Oznámení koncepce dle zákona č. 100/2001 Sb., o posuzování vlivů na životní prostředí, ve znění pozdějších předpisů.

Předložené Oznámení „Strategie regionálního rozvoje ČR pro léta 2014+" (dále jen Strategie) neobsahuje dostatek konkrétních údajů, ze kterých by bylo možno přesně a jednoznačně určit, zda zpracovávaná Strategie může mít samostatně či ve spojení s jinými koncepcemi významný vliv na evropsky významnou lokalitu nebo Ptačí oblast na území, ve kterém je příslušným orgánem ochrany přírody Správa CHKO Třeboňsko. V Oznámení jsou nastíněny hlavní oblasti zájmu Strategie a chybí zde jakékoliv konkrétnější údaje o vlastní Strategii a jejím možném průmětu do konkrétních území.

Z rámcové osnovy Strategie je však zřejmé, že tento materiál bude obsahovat kromě obecných principů také specifické cíle a hlavní směry jejich realizace – priority regionálního rozvoje. Dokud nebudou tyto cíle a jejich průmět v území známy, nelze u Strategie předem vyloučit možný vliv na evropsky významné lokality a ptačí oblasti, naopak je možno předpokládat, že některé z cílů regionálního rozvoje významný vliv na tyto lokality mít mohou.

IČ: 62933591
DS: 72vdyqh
Bankovní spojení ČNB Praha 1
číslo účtu: 18228–011/0710
zdenka.neudertova@nature.cz
tel.: 384 701 024

S připadnými dotazy se můžete obrátit na Ing. Zdeňku Neudertovou (zdenka.neudertova@nature.cz, 606 036 215).

Ing. Josef Hlásek
vedoucí Správy CHKO Třeboňsko

AGENTURA OCHRANY PŘÍRODY A KRAJINY ČESKÉ REPUBLIKY
SPRÁVA CHRÁNĚNÉ KRAJINNÉ OBLASTI ŽĎÁRSKÉ VRCHY

Brněnská 39
591 01 Žďár nad Sázavou
tel.: 566 653 111
fax: 566 653 116
e-mail: zdarvrch@nature.cz
www.zdarskevrchy.nature.cz

Integra Consulting s.r.o.
Pobřežní 16
186 00 Praha 8

NAŠE ČÍSLO JEDNACÍ 1259/ZV/2012 **VYŘIZUJE** BUKÁČKOVÁ **ŽĎÁR NAD SÁZAVOU** 29. března 2012

Správa Chráněné krajinné oblasti Žďárské vrchy jako orgán ochrany přírody příslušný podle ust. § 78 odst. 1 zákona č.114/1992 Sb. o ochraně přírody a krajiny ve znění pozdějších předpisů (dále jen zákon), po posouzení dokumentu **„Strategie regionálního rozvoje ČR 2014+“,** oznamovatele záměru Ministerstva pro místní rozvoj, Staroměstské náměstí 6, 110 15 Praha 1 v zastoupení firmy Integra Consulting s.r.o., Pobřežní 16, 186 00 Praha, doručeného dne 27.3. 2012 (dále jen předkladatel), vydává v souladu s ust. § 45i odst. 1 zákona toto

S T A N O V I S K O :

uvedený záměr **může mít významný vliv** na příznivý stav předmětu ochrany nebo celistvost evropsky významné lokality ani ptačí oblasti.

O D Ů V O D N Ě N Í :

Správě Chráněné krajinné oblasti Žďárské vrchy byla dne 27.3. 2012 doručena žádost předkladatele o vydání stanoviska dle § 45i zákona, zda uvedený záměr může mít samostatně nebo ve spojení s jinými záměry významný vliv na příznivý stav předmětu ochrany nebo celistvost evropsky významné lokality ani ptačí oblasti. Předmětem záměru je Strategie regionálního rozvoje ČR 2014+.

Vzhledem k obecnému pojetí oznámení a chybějící specifikaci konkrétních opatření koncepce Správa CHKO Žďárské vrchy nemůže významný vliv na příznivý stav předmětu ochrany nebo celistvost evropsky významných lokalit či ptačích oblastí vyloučit. Na území CHKO Žďárské vrchy se nenalézá ptačí oblast. Nachází se zde však 14 evropsky významných lokalit: Babinský rybník, Dářská rašeliniště, Dívka, Staviště, Louky u Černého lesa, Niva Fryšávky, Pod Kamenným vrchem, Ransko, Štíří důl – Řeka, Údolí Svratky u Krásného, Vatín, Žákova hora, Horní Chrudimka, Borová u Poličky, Žďár nad Sázavou - garáže. Projekty týkající se regionálního rozvoje přitom mohou obsahovat i opatření, která způsobí vyrušování druhů, jež jsou předměty ochrany v EVL, fragmentaci nebo zánik jejich populací nebo biotopů, nebo způsobí fragmentaci či zánik typů přírodních stanovišť, které jsou předměty ochrany EVL. Z těchto důvodů nelze vyloučit významný negativní vliv koncepce na příznivý stav předmětu ochrany nebo celistvost EVL na území CHKO Žďárské vrchy.

IČ: 62933591
DS: 3hjdyhg
Bankovní spojení ČNB Praha 1
číslo účtu: 18228-011/0710
pavlina.bukackova@nature.cz
tel.: 566 653 121

POUČENÍ:

Toto stanovisko není rozhodnutím orgánu ochrany přírody vydaným ve správním řízení a nelze se proti němu odvolat.

Ing. Václav Hlaváč
VEDOUCÍ SPRÁVY
Agentura ochrany přírody a krajiny ČR
Správa CHKO Žďárské vrchy
Brněnská 39
591 01 Žďár n. Sázavou I

Agentura ochrany přírody a krajiny České republiky
SPRÁVA CHRÁNĚNÉ KRAJINNÉ OBLASTI ŽELEZNÉ HORY

Náměstí 317
538 25 Nasavrky
tel.: 469 677 420
tel./fax: 469 677 729
zelhory@nature.cz
www.zeleznehory.nature.cz

Integra Consulting s.r.o.
Pobřežní 16
186 00 Praha 8

NAŠE ZNAČKA: 00608/ZH/2012 **VYŘIZUJE:** Ing. Rusňák **V NASAVRKÁCH DNE:** 16.04.2012
Vaše č.j. 12717/2012-52

Správa Chráněné krajinné oblasti Železné hory jako orgán ochrany přírody příslušný podle ust. § 78 odst. 1 zákona č.114/1992 Sb. o ochraně přírody a krajiny ve znění pozdějších předpisů (dále jen zákon), po posouzení koncepce „Strategie regionálního rozvoje ČR 2014 + " oznamovatele koncepce Ministerstvo pro místní rozvoj ČR, Staroměstské nám. 6, 110 15 Praha 1 doručeného na správu CHKO Železné hory dne 27. 3. 2012 (dále jen předkladatel), vydává v souladu s ust. § 45i odst. 1 zákona toto:

S T A N O V I S K O

nelze vyloučit, že uvedená koncepce může mít **významný vliv** na evropsky významné lokality nebo ptačí oblasti.

O D Ů V O D N Ě N Í

Správa Chráněné krajinné oblasti Železné hory obdržela dne 27.3.2012 žádost o vydání stanoviska dle § 45i zákona, zda-li výše uvedená koncepce může mít samostatně nebo ve spojení s jinými koncepcemi nebo záměry významný vliv na evropsky významné lokality nebo ptačí oblasti.
Při posouzení správa CHKO Železné hory vycházela z faktu, že se jedná o naprosto nekonkrétní dokument, který může ale i nemusí mít významný vliv.
S ohledem na neurčitost koncepce tedy Správa chráněné krajinné oblasti Železné hory nemůže významný vliv na příznivý stav předmětu ochrany nebo celistvost EVL či PO vyloučit.
Toto stanovisko není rozhodnutím orgánu ochrany přírody vydaným ve správním řízení a nelze se proti němu odvolat.

Mgr. Vlastimil Peřina
VEDOUCÍ SPRÁVY A STŘEDISKA
v z. Ing. Josef Rusňák

Agentura ochrany přírody a krajiny ČR
Správa CHKO Železné hory
a Krajské středisko Pardubice
Náměstí 317, 538 25 Nasavrky

ÚJEZDNÍ ÚŘAD VOJENSKÉHO ÚJEZDU BOLETICE
Boletice č.p.3, 381 01 Český Krumlov
tel.+ 420 973327202; fax. + 420 973327222
www.vojujezd-boletice.cz; uuvu.boletice@seznam.cz

Čj. 68/2012-1518

V Boleticích dne 18.dubna 2012
Výtisk č.
Počet listů : 1

Ministerstvo pro místní rozvoj ČR
Staroměstské náměstí 6

110 15 Praha 1

Ministerstvo pro místní rozvoj
Č.j.: 17181/2012
Listů: 1 Složek:
Příloh: Svazků:
26.4 2012 9:18:08 Odb: 52 ORSP

Věc : Stanovisko dle 45i zákona 114/1992 Sb., o ochraně přírody a krajiny

Újezdní úřad vojenského újezdu Boletice obdržel dne 29.3.2012 žádost Ministerstva pro místní rozvoj ČR ze dne 20.3.2012, pod č.j. 12717/2012-52, o stanovisko k přípravě dokumentu „Strategie regionálního rozvoje ČR 2014-2020". Uvedený záměr je koncepcí ve smyslu zákona č. 100/2001 Sb., o posuzování vlivů na životní prostředí, ve znění pozdějších předpisů. Jeho hlavním cílem je zajistit vyvážený rozvoj území České republiky, přispět ke snižování regionálních rozdílů a umožnit využití místního potenciálu pro posílení konkurenceschopnosti a územního rozvoje regionů se zřetelem na kvalitu života a životní prostředí.

Vojenský újezd Boletice je součástí Natura 2000 a jsou zde Evropsky významné lokality Boletice a Polná – lokality vymezené nařízením vlády č.132/2005 Sb., ve znění pozdějších předpisů, přičemž EVL Boletice zaujímá podstatnou část Vojenského újezdu. Dále Ptačí oblast Boletice vyhlášena nařízením vlády č.19/2005 Sb., ve znění pozdějších předpisů, která zaujímá celý Vojenský újezd Boletice. Celý komplex je mimořádně cenným a hodnotným územím z hlediska biologického (druhy vázané na lesní ekosystémy). Tyto lokality požívají smluvní ochranu dle ustanovení §39 a §45c zákona č.114/1992 Sb., ve znění pozdějších předpisů. Natura 2000 je celistvá evropská soustava území se stanoveným stupněm ochrany, která umožňuje zachovat přírodní stanoviště a stanoviště druhů v jejich přirozeném areálu rozšíření ve stavu příznivém z hlediska ochrany.

Újezdní úřad vojenského újezdu Boletice, jako orgán ochrany přírody příslušný podle §78a odst.1 zákona č.114/1992 Sb., o ochraně přírody a krajiny, ve znění pozdějších předpisů, vydává v souladu s ustanovením § 45i odst. 1 tohoto zákona toto stanovisko:

- výše uvedená koncepce nemá, ani ve spojení s jinými koncepcemi a záměry, významný vliv na předměty ochrany v EVL a PO ve Vojenském újezdu Boletice.

Kontaktní osoba : Ing. K.Nováková, tel. 973 327 202, e-mail: novakova.boletice@seznam.cz

Újezdní úřad
vojenského újezdu Boletice 3
381 01 Český Krumlov

Přednosta újezdního úřadu
podplukovník Ing. Karel TRNĚNÝ

ÚJEZDNÍ ÚŘAD VOJENSKÉHO ÚJEZDU BŘEZINA
Víta Nejedlého, 682 01 Vyškov
tel. 973 451 843, fax 973 451 840, e-mail: ekolog@vojujezd-brezina.cz

Čj. 23-8/2012-1493

Ve Vyškově dne 20. dubna 2012
Výtisk č. 1
Počet listů: 1

Integra Consulting, s.r.o.
Pobřežní 16

P r a h a

***Věc:* Stanovisko ke koncepci „Strategie regionálního rozvoje ČR 2014+"**

Újezdní úřad vojenského újezdu Březina, jako orgán ochrany přírody a krajiny, příslušný podle ustanovení § 78a odst. 1 zákona č. 114/1992 Sb., o ochraně přírody a krajiny, ve znění pozdějších předpisů byl požádán o vydání stanoviska ke koncepci „**Strategie regionálního rozvoje ČR 2014+**" v souladu s ustanovením § 45i zákona č. 114/1992 Sb., o ochraně přírody a krajiny, ve znění pozdějších předpisů.

Vzhledem k tomu, že na území vojenského újezdu Březina nebyla vyhlášena žádná evropsky významná lokalita nebo ptačí oblast, lze současně vyloučit vliv výše uvedené koncepce na území podle ustanovení § 45i zákona č. 114/1992 Sb., o ochraně přírody a krajiny, ve znění pozdějších předpisů.

S pozdravem

Ing. Hana Trávníčková
referent státní správy a samosprávy- ekolog a vodohospodář
Újezdního úřadu vojenského újezdu Březina

Újezdní úřad vojenského újezdu Hradiště

1.máje 3, 360 06, pracoviště ŽP
tel. 973 349917, fax. 349 910, email: svetyskova.hradiste@email.cz

Nov.

Čj. 28-7/2012-1513 ŽP

V Karlových Varech dne 27 března 2012
Výtisk č. 1
Počet listů: 1

Ministerstvo pro místní rozvoj
Č.j.: 14601/2012
Listů: 1 Složek:
Příloh: Svazků:
2.4.2012 8:52:07 Odb: 52 ORSP

Věc: Žádost

Újezdní úřad vojenského újezdu Hradiště, jako orgán ochrany přírody, příslušný podle ustanovení § 78a odst.1 zákona č. 114/1992 Sb., o ochraně přírody a krajiny ve znění pozdějších předpisů, po posouzení záměru, zda **„Strategie regionálního rozvoje ČR 2014 +" (koncepce ve smyslu ustanovení § 45h a 45i zákona č. 114/1992Sb.)** může mít samostatně nebo ve spojení s jinými koncepcemi významný vliv na území evropsky významné lokality nebo ptačí oblasti , žadatel Ministerstvo pro místní rozvoj, se sídlem Staroměstské náměstí 6, 110 15 Praha 1, doručeného dne 27.3.2012 pod Č.j.: 12717/2012-52 ze dne 20.03.2012 vydává v souladu s ustanovením § 45i odst.1 výše uvedeného zákona toto stanovisko:

záměr „ nemůže mít významný vliv na evropsky významné lokality ani ptačí oblasti.

Záměr neovlivní předmět ochrany žádné evropsky významné lokality ani ptačí oblasti.

Kontaktní osoba: Bc. Šárka Vetyšková

Referent životního prostředí
oprávněná úřední osoba
Bc. Šárka Vetyšková

ÚJEZDNÍ ÚŘAD
VOJENSKÉHO ÚJEZDU HRADIŠTĚ
1. máje 3, telefon: 353 563 366
360 06 KARLOVY VARY-Dvory

Újezdní úřad vojenského újezdu Libavá
Životní prostředí
Náměstí 2, Libavá – Město Libavá, 785 01 pošta Šternberk

e-mail: uuvu.libava@kr-olomoucky.cz

Čj. 123-13/2012-1484
Vyřizuje: Pavel Bílek
Telefon: 973 423 172
Fax: 973 423 156
Ve Městě Libavá dne 10. dubna 2012

Výtisk jediný
Počet listů: 2

Věc: Stanovisko podle § 45i zákona č. 114/19992 Sb., o ochraně přírody a krajiny „Strategie regionálního rozvoje ČR 2014+"

Újezdní úřad vojenského újezdu Libavá, jako orgán ochrany přírody podle § 75 odst. 1 písm. h) s působností podle § 78a odst. 1 zákona č. 114/1992 Sb., o ochraně přírody a krajiny, posoudil žádost o vydání stanoviska možného vlivu koncepce „Strategie regionálního rozvoje ČR 2014+" na území Vojenského újezdu Libavá podle § 45i zákona č. 114/ 1992 Sb., o ochraně přírody a krajiny a konstatuje že:

významný vliv koncepce, jejíž obsah je uveden v návrhovém dokumentu, nelze z hlediska posuzování vlivu na území evropsky významné lokality CZ 0714133 a ptačí oblast vyloučit.

Odůvodnění

Při posuzování obsahu koncepce lze učinit úsudek, že se jedná z velké části o analytický dokument. Nejsou k dispozici zcela konkrétní opatření, která musí být učiněna ke zlepšení analyzovaného stavu a jejich časové horizonty. Lze tedy konstatovat, že se bude jednat o rozsáhlá opatření, která bude nutno realizovat k dosažení požadovaného stavu. Současně byl brán v úvahu charakter a určení území Vojenského újezdu Libavá, který spadá územně do Olomouckého kraje, ale je určen pro zajišťování obrany ČR a je tedy územím se zvláštním režimem. Určení území vyplývá ze zákona č. 222/1999 Sb., o zajišťování obrany ČR. Pro toto území platí zvláštní majetkové a vlastnické vztahy. Charakter tohoto území je z hlediska životního prostředí a jeho ochrany zvláštní. Na území je významné chráněné území EVL CZ 0714133 Libavá o rozloze téměř 12 000 ha s mnoha lokalitami vzácných rostlin a živočichů, z nichž většina je chráněných. Na území vojenského újezdu se nachází přírodní rezervace Smolenská luka. Celé území o rozloze 327 km^2 je ptačí oblasti vyhlášenou nařízením vlády č. 534/2004. K udržení příznivého stavu na území Vojenského újezdu Libavá jsou prováděna managementová opatření koordinovaná s činností na tomto území. Zásahy v oblastech, které řeší koncepce, by ovlivnily stávající příznivý stav přírody a krajiny.

Přednosta
podplukovník Mgr. Josef Dřímal

Krajský úřad
Zlínského kraje

Odbor životního prostředí a zemědělství oddělení ochrany přírody a krajiny	Integra Consulting s.r.o. Pobřežní 16 186 00 PRAHA 8

datum	oprávněná úřední osoba	číslo jednací
4. dubna 2012	Petr Pavelčík	KUZL 18767/2012

Stanovisko orgánu ochrany přírody k možnosti existence významného vlivu koncepce **STRATEGIE REGIONÁLNÍHO ROZVOJE ČR 2014+** (dále též SRR) na příznivý stav předmětu ochrany nebo celistvost evropsky významné lokality nebo ptačí oblasti

Krajský úřad Zlínského kraje, odbor životního prostředí a zemědělství, jako orgán ochrany přírody, příslušný podle ustanovení § 77a odst. 4 písm. n) zákona č. 114/1992 Sb., o ochraně přírody a krajiny, ve znění pozdějších předpisů (zákon), po posouzení koncepce, vydává v souladu s § 45i odst. 1 zákona toto

stanovisko:

nelze vyloučit významný vliv na příznivý stav předmětu ochrany nebo celistvost evropsky významné lokality nebo ptačí oblasti.

Odůvodnění:

Krajský úřad Zlínského kraje, odbor životního prostředí a zemědělství, obdržel, dne 27.03. 2012 od Ministerstva pro místní rozvoj, Staroměstské nám. 6, 110 15 Praha 1, žádost o stanovisko ke koncepci **STRATEGIE REGIONÁLNÍHO ROZVOJE ČR 2014+**,dle § 45i zákona, zda uvedená koncepce může mít samostatně nebo ve spojení s jinými koncepcemi a záměry významný vliv na příznivý stav předmětu ochrany nebo celistvost evropsky významné lokality nebo ptačí oblasti.

Předložený záměr představuje koncepční dokument, který vedle svých širších aspektů formuluje regionální politiku ČR a dává implikace pro ostatní rozvojové politiky na období 2014 – 2020. Znění stanoviska bylo vydáno s ohledem na chybějící bližší informace určující umístění a charakter jednotlivých opatření, jejich velikost a rozsah v rámci celého Zlínského kraje. SRR 2014+ nezahrnuje všechna rozvojová témata plošně se dotýkající regionů. Priority jsou koncentrovány na hlavní problémová témata regionálního rozvoje. Z dostupných a předložených podkladových materiálů, vzhledem k obecnosti dané koncepce, která tvoří v současné době rozpracovaný materiál, nelze vyloučit, že žádné z plánovaných opatření významně neovlivní předměty ochrany v evropsky významných lokalitách nebo ptačích oblastech, popř. jejich územní celistvost.

Vzhledem k výše uvedenému závěru musí být výše hodnocená koncepce předmětem posouzení důsledků své realizace na území soustavy Natura 2000 podle ustanovení §§ 45h a 45i zákona č. 114/1992 Sb., o ochraně přírody a krajiny, ve znění pozdějších předpisů.

otisk úředního razítka

RNDr. Alan Urc
vedoucí odboru

(dokument opatřen elektronickým podpisem)

Krajský úřad Zlínského kraje
tř. Tomáše Bati 21, PO Box 220
761 90 Zlín

IČ: 70891320
tel.: 577 043 361 fax: 577 043 352
e-mail: petr.pavelcik@kr-zlinsky.cz, www.kr-zlinsky.cz

Krajský úřad Ústeckého kraje

Velká Hradební 3118/48, 400 02 Ústí nad Labem
odbor životního prostředí a zemědělství

Elektronicky podepsáno
5.4.2012 11:34:17

Integra Consulting s.r.o.
IČ: 27566617
Pobřežní 16/18
186 00 Praha 8

Datum: 3. 4. 2012
JID: 46826/2012/KUUK
Jednací číslo: 1046/ZPZ/2012/N-1633
Vyřizuje/linka: Bc. Lubomír Valtr / 142
E-mail: valtr.l@kr-ustecky.cz

Stanovisko orgánu ochrany přírody k záměru „Strategie regionálního rozvoje ČR 2014+" z hlediska možného ovlivnění evropsky významných lokalit a ptačích oblastí dle § 45i zákona č. 114/1992 Sb., o ochraně přírody a krajiny

---

Krajský úřad Ústeckého kraje, odbor životního prostředí a zemědělství, jako orgán věcně a místně příslušný dle ustanovení § 77a odst. 4 písm. n) zákona č. 114/1992 Sb., o ochraně přírody a krajiny, v platném znění (dále jen zákon), vydává dle § 45i zákona k žádosti Ministerstva pro místní rozvoj ČR, IČ: 66002222, Staroměstské náměstí 6, 110 15 Praha 1 ze dne 27. 3. 2012, toto stanovisko:

Nelze vyloučit, že záměr **„Strategie regionálního rozvoje ČR 2014+"** může mít samostatně či ve spojení s jinými **významný vliv** na příznivý stav předmětů ochrany nebo celistvost evropsky významných lokalit nebo ptačích oblastí v územní působnosti Krajského úřadu Ústeckého kraje.

Odůvodnění:
Krajskému úřadu Ústeckého kraje byla předložena k posouzení pracovní verze oznámení koncepce „Strategie regionálního rozvoje ČR 2014+", která je zpracována pro celou Českou republiku, není vázána na konkrétní lokality a detailně nedefinuje konkrétní záměry. Jedná se o základní dokument politiky regionálního rozvoje dle § 5 zákona č. 248/2000 Sb., o podpoře regionálního rozvoje, v platném znění, jehož cílem je formulace témat a aspektů významných pro podporu regionálního rozvoje a zahrnutí regionální dimenze do odvětvových politik. Mezi základní cíle stanovené v této koncepci patří:

- Podpora zvyšování konkurenceschopnosti a využití ekonomického potenciálu regionů
- Zmírnění prohlubování regionálních disparit
- Posílení udržitelnosti rozvoje
- Rozvinutí institucionální rámce pro rozvoj regionů

Po prostudování pracovní verze oznámení koncepce „Strategie regionálního rozvoje ČR 2014+" a s ohledem na celoplošné zaměření předložené koncepce, které však není blíže specifikováno nelze vyloučit možnost ovlivnění ptačích oblastí a evropsky významných lokalit soustavy Natura 2000 (s ohledem na jejich předměty ochrany) v územní působnosti Krajského úřadu Ústeckého kraje.

Identifikační údaje:
Název akce: Strategie regionálního rozvoje ČR 2014+
Kraj: Ústecký
Žadatel: Ministerstvo pro místní rozvoj ČR, IČ: 66002222, Staroměstské náměstí 6, 110 15 Praha 1

Podklady pro posouzení:
Žádost o vydání stanoviska v souladu s § 45i zákona
Pracovní verze oznámení koncepce „Strategie regionálního rozvoje ČR 2014+"

„otisk úředního razítka"

RNDr. Tomáš Burian
vedoucí oddělení životního prostředí

Krajský úřad Středočeského kraje
ODBOR ŽIVOTNÍHO PROSTŘEDÍ A ZEMĚDĚLSTVÍ

Praha: 30.3.2012
Číslo jednací: 055531/2012/KÚSK
Spisová značka: SZ_055531/2012/KÚSK/2
Vyřizuje: Vaňhát l.776
Značka: OŽP/Vn

Integra Consulting s.r.o.
Pobřežní 16
186 00 Praha 8

Vyjádření ke koncepci „Strategie regionálního rozvoje ČR 14+"

Krajský úřad Středočeského kraje, odbor životního prostředí a zemědělství, oddělení ochrany přírody a krajiny (dále jen krajský úřad) obdržel jako kompetentní orgán ochrany přírody pod č.j. 12717/2012 – 52 dne 27.3.2012 Vaši žádost o stanovisko dle § 45i odst.1 zákona ČNR č. 114/1992 Sb., o ochraně přírody a krajiny ve znění pozdějších předpisů (dále jen zákon č. 114/1992 Sb.) ke shora jmenované koncepci.

Na základě kompetencí svěřených krajskému úřadu ustanovením § 77a odst. 4 písm. n) zákona č. 114/1992 Sb., sdělujeme, že v souladu s ust. § 45i zákona č. 114/1992 Sb., **lze vyloučit** významný **vliv** předložené koncepce samostatně i ve spojení s jinými koncepcemi na příznivý stav předmětu ochrany nebo celistvost evropsky významné lokality nebo ptačí oblasti stanovené příslušnými vládními nařízeními.

Vzhledem ke koncepční povaze předloženého dokumentu, který neřeší konkrétní záměry a dotýká se rámcově celé řady témat od územního plánování až po socioekonomické charakteristiky území, je zjevné, že konkrétní záměry, byť realizované v souladu s hrubě nastíněnou kostrou regionálního rozvoje ČR, musí být a budou, předmětem samostatného posuzování.

Doplňující informace ke konkrétním evropsky významným lokalitám nebo ptačím oblastem (budou li v rámci procesu SEA vyžadovány) Vám budou na základě písemné žádosti poskytnuty konkrétním referentem oddělení ochrany přírody, po přidělení této žádosti vedoucí tohoto oddělení dle konkrétní územní působnosti.

Ing. Josef Keřka, Ph.D.
vedoucí odboru životního prostředí
a zemědělství

Zborovská 11 150 21 Praha 5 tel.: 257 280 776 fax: 257 280 170 vanahat@kr-s.cz www.kr-stredocesky.cz

KRAJSKÝ ÚŘAD PLZEŇSKÉHO KRAJE
ODBOR ŽIVOTNÍHO PROSTŘEDÍ
Škroupova 18, 306 13 Plzeň

VÁŠ DOPIS ZN.:
ZE DNE:
NAŠE ZN.: ŽP/2892/12

VYŘIZUJE: Ing. Lenka Janoušková
TEL.: 377195596
FAX: 377195393
E-MAIL: lenka.janouskova@plzensky-kraj.cz

DATUM: 12. 04. 2012

Integra Consulting s.r.o.
Pobřežní 16
Praha 8
186 00

Stanovisko k záměru „Strategie regionálního rozvoje ČR 2014+"

Krajský úřad Plzeňského kraje, odbor životního prostředí, jako orgán státní správy ochrany přírody (dále „správní orgán") věcně a místně příslušný dle ust. § 77a odst. 4 písm. n) zákona č. 114/1992 Sb., o ochraně přírody a krajiny, v platném znění (dále jen „zákon") vydává Ministerstvu pro místní rozvoj ČR (IČ: 66002222), Staroměstské náměstí 6, 110 15 Praha 1, zastoupenému firmou Integra Consulting s.r.o. (IČ: 27566617), Pobřežní 16, 186 00 Praha 8, podle § 45i odst. 1 zákona k záměru **„Strategie regionálního rozvoje ČR 2014+"** toto stanovisko:

Záměr nemůže mít významný vliv na evropsky významné lokality ani ptačí oblasti.

Odůvodnění:

Uvedená strategie je jedním z hlavních nástrojů pro koordinaci územního rozvoje na celostátní úrovni, proto tato strategie sama o sobě nemůže mít významný vliv. Konkrétní, na jejím základě realizovaná, opatření budou podléhat plánovacím a povolovacím procesům, v rámci kterých lze teprve hodnotit vliv konkrétního záměru (opatření) na soustavu Natura 2000.

„otisk úředního razítka"

Ing. Jan K r o u p a r
vedoucí oddělení ochrany přírody

03 -04- 2012

KRAJSKÝ ÚŘAD
Pardubického kraje
odbor životního prostředí a zemědělství

Naše značka: 21099/2012/OŽPZ/Pe
Vyřizuje: Ing. Michal Pešata
Linka: 480

Ministerstvo pro místní rozvoj
Staroměstské náměstí 6
110 15 Praha 1

V Pardubicích 28. 3. 2012

Koncepce: „Strategie regionálního rozvoje ČR 2014+" - stanovisko.

Krajskému úřadu Pardubického kraje byla doručena žádost o vydání stanoviska dle ustanovení § 45i odst. 1 zákona č. 114/1992 Sb., o ochraně přírody a krajiny, ve znění pozdějších předpisů (dále jen zákon), ke koncepci „Strategie regionálního rozvoje ČR 2014+".

V předmětné věci vydává Krajský úřad Pardubického kraje jako orgán příslušný dle ustanovení § 77a odst. 4 písm. n) zákona toto stanovisko:

Předložený záměr jako celek **může mít významný vliv** na evropsky významné lokality (dále jen EVL) a ptačí oblasti (dále jen PO).

Z důvodu nevyloučení významného vlivu je nutné koncepci posoudit dle ustanovení § 45i odst. 2 zákona autorizovanou osobou (§ 45i odst. 3 zákona) v rámci zákona č. 100/2001 Sb., o posuzování vlivu na životní prostředí, v platném znění.

Odůvodnění:

Předmětem koncepce je návrh Strategie regionálního rozvoje 2014+, předložený ve formě „Pracovní verze oznámení koncepce – části A a B" zpracovaný firmou Integra Consulting services v březnu 2012. Strategie regionálního rozvoje se pořizuje jako základní dokument politiky regionálního rozvoje. Cílem strategie je formulování témat a aspektů významných pro podporu regionálního rozvoje a zahrnutí regionální dimenze do odvětví politik tam, kde je to účelné a potřebné. Základní cíle jsou: a) podpořit zvyšování konkurenceschopnosti a využití ekonomického potenciálu regionů, b) zmírnit prohlubování regionálních disparit, c) posílit udržitelnost rozvoje, d) rozvinout institucionální rámec pro rozvoj regionů. Předložená pracovní verze neuvádí dostatečně konkrétní záměry či cíle ani jejich přesnou lokalizaci, tedy údaje nezbytné pro možnost posoudit jejich konkrétní vliv na EVL a PO. Z povahy dokumentu i charakteru základních cílů je však patrné, že dopady konečné formulace strategie regionálního rozvoje, které by nebraly v úvahu požadavky na ochranu území soustavy Natura 2000 (EVL a PO) a jejich předmětů ochrany, by mohly mít **významný negativní vliv na tyto lokality.** Vzhledem k výše uvedenému (z principu předběžné opatrnosti) je nutné nevyloučit významný vliv na EVL a PO.

Komenského náměstí 125, 532 11 Pardubice, Tel.: +420 466 026 351, Fax: +420 466 026 392, E-mail: posta@pardubickykraj.cz

KRAJSKÝ ÚŘAD OLOMOUCKÉHO KRAJE
Odbor životního prostředí a zemědělství
Oddělení ochrany přírody
Jeremenkova 40a
779 11 Olomouc
tel.: +420 585 508 425
fax: +420 585 508 424
e.stodolova@kr-olomoucky.cz
www.kr-olomoucky.cz

Certifikát autora podpisu :
Jméno : Renata Švecová Honzáková
Vydal : I.CA - Qualified Certi...
Platnost do : 28.8.2012

Ministerstvo pro místní rozvoj ČR
Staroměstské náměstí 6
110 Praha 1

VAŠE ZNAČKA:	Č. j.: KUOK 34474/2012 skart. zn.: 246.9 V5 spis.zn.:KÚOK/30874/2012/OŽPZ/7324	VYŘIZUJE/TEL	OLOMOUC
12717/2012-52		Mgr. Eva Stodolová /585 508 425	13. 4. 2012

Stanovisko s nevyloučením významného vlivu na lokality soustavy Natura 2000

Krajský úřad Olomouckého kraje, odbor životního prostředí a zemědělství, jako orgán ochrany přírody, příslušný podle § 77a odst. 4 písm. n) zákona č. 114/1992 Sb., o ochraně přírody a krajiny ve znění pozdějších předpisů, po posouzení koncepce **„Strategie regionálního rozvoje ČR 2014+"** žadatele **„Ministerstvo pro místní rozvoj ČR, Staroměstské náměstí 6, 110 Praha 1"**, podaného dne 28. 3. 2012 vydává v souladu s § 45i odst. 1 výše uvedeného zákona toto stanovisko:

Nelze vyloučit, že uvedená koncepce může mít samostatně nebo ve spojení s jinými koncepcemi významný vliv na příznivý stav předmětu ochrany nebo celistvost evropsky významné lokality nebo ptačí oblasti.

Zdůvodnění: Posuzovaná koncepce je základním dokumentem politiky regionálního rozvoje. Jejím hlavním cílem je zajistit vyvážený rozvoj území České republiky, přispět ke snižování regionálních rozdílů a umožnit využití místního potenciálu pro posílení konkurenceschopnosti a územního rozvoje regionů se zřetelem na kvalitu života a životního prostředí. Orgán ochrany přírody dospěl k závěru, že vzhledem k obecnosti předložených podkladů nelze vyloučit významný vliv na lokality soustavy Natura 2000, nacházející se ve správním obvodu krajského úřadu, protože některé rozvojové záměry mohou svou věcnou povahou či umístěním mít potenciál způsobit přímé, nepřímé či sekundární vlivy na jejich celistvost a příznivý stav předmětů ochrany.

Dále vám sdělujeme, že kontaktní osobou, na kterou se může zpracovatel v případě potřeby obrátit s žádostí o doplňující informace je Mgr. Eva Stodolová, tel.: 585 508 425. Aktuální informace o potenciálních střetech mezi ochranou lokalit soustavy Natura 2000 a připravovanými projekty regionálního rozvoje v regionu nám nejsou známy, protože o připravovaných projektech nejsme informování.

otisk úředního razítka

Ing. Renata Honzáková
vedoucí oddělení ochrany přírody
Krajského úřadu Olomouckého kraje

Za správnost odpovídá: Mgr. Eva Stodolová

KRAJSKÝ ÚŘAD
MORAVSKOSLEZSKÝ KRAJ
Odbor životního prostředí a zemědělství
28. října 117, 702 18 Ostrava

Váš dopis zn.:
Ze dne:
Čj: MSK 47415/2012
Sp. zn.: ŽPZ/11337/2012/Maď
204 S5
Vyřizuje: Ing. Božena Maďová
Telefon: 595 622 688
Fax: 595 622 396
E-mail: bozena.madova@kr-moravskoslezsky.cz
Datum: 2012-04-19

Integra Consulting s. r. o.
Pobřežní 16
186 00 Praha 8

„Strategie regionálního rozvoje ČR 2014+" - stanovisko podle § 45i zákona č. 114/1992 Sb., o ochraně přírody a krajiny, ve znění pozdějších předpisů

Krajský úřad Moravskoslezského kraje, odbor životního prostředí a zemědělství (dále jen „krajský úřad"), příslušný podle § 77a odst. 4 písm. n) zákona č. 114/1992 Sb., o ochraně přírody a krajiny, ve znění pozdějších předpisů (dále jen „zákon o ochraně přírody a krajiny"), dne 4. 4. 2012 obdržel žádost Ministerstva pro místní rozvoj, se sídlem Staroměstské náměstí 6, 110 15 Praha 1, o stanovisko podle § 45i odst. 1 téhož zákona k dokumentu „Strategie regionálního rozvoje ČR 2014" (dále jen „SRR"). Přípravou oznámení a provedením vyhodnocení koncepce na životní prostředí byla pověřena společnost Integra Consulting s. r. o., se sídlem Pobřežní 16, 186 00 Praha 8.

Krajský úřad posouzením předloženého záměru podle § 45i odst. 1 zákona o ochraně přírody a krajiny dospěl k závěru, že SRR může mít samostatně nebo ve spojení s jinými koncepcemi nebo záměry významný vliv na příznivý stav předmětu ochrany nebo celistvost evropsky významných lokalit stanovené nařízením vlády č. 132/2005 Sb., kterým se stanoví národní seznam evropsky významných lokalit, ve znění pozdějších předpisů, nebo ptačích oblastí.

Odůvodnění:
Cílem SSR je formulování témat a aspektů významných pro podporu regionálního rozvoje a zahrnutí regionální dimenze do odvětvových politik. Jedná se o koncepční dokument, který má obecný charakter a z jeho obsahu nelze objektivně posoudit a tudíž ani vyloučit její vliv na území soustavy NATURA 2000.

Krajský úřad při posouzení SSR vycházel z národního seznamu evropsky významných lokalit, který je stanoven nařízením vlády č. 132/2005 Sb., kterým se stanoví národní seznam evropsky významných lokalit, ve znění pozdějších předpisů, a dále z nařízení vlády, kterými jsou ve smyslu § 45e zákona o ochraně přírody a krajiny stanoveny ptačí oblasti.

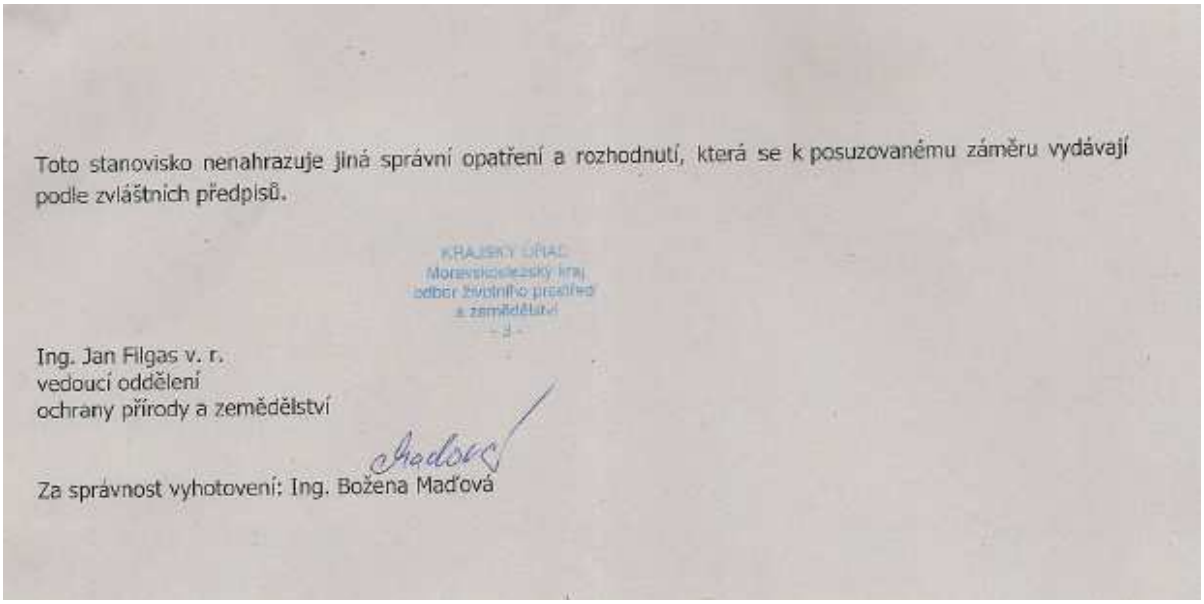

Toto stanovisko nenahrazuje jiná správní opatření a rozhodnutí, která se k posuzovanému záměru vydávají podle zvláštních předpisů.

KRAJSKÝ ÚŘAD
Moravskoslezský kraj
odbor životního prostředí
a zemědělství
- 3 -

Ing. Jan Filgas v. r.
vedoucí oddělení
ochrany přírody a zemědělství

Za správnost vyhotovení: Ing. Božena Maďová

Krajský úřad Libereckého kraje
odbor životního prostředí a zemědělství

Liberecký kraj

Č.j. 14724/12-52

02 -04- 2012

Ministerstvo pro místní rozvoj ČR
Staroměstské náměstí 6
110 15 PRAHA 1

VÁŠ DOPIS ZNAČKY/ZE DNE	NAŠE ZNAČKA	VYŘIZUJE/LINKA/E-MAIL	LIBEREC
12717/2012-52 / 20. 3. 2012	KULK 22796/2012	Habrda/392 kristian.habrda@kraj-lbc.cz	2. 4. 2012

Stanovisko ke koncepci „Strategie regionálního rozvoje ČR 2014+".

Krajský úřad Libereckého kraje, odbor životního prostředí a zemědělství, jako orgán ochrany přírody, příslušný podle ust. § 77a, odst. 4, písm. n) zákona č. 114/1992 Sb., ve znění pozdějších předpisů (dále jen zákon), po posouzení výše uvedené koncepce, vydává v souladu s ustanovením § 45i, odst. 1, zákona toto stanovisko:

Koncepce nemůže mít významný vliv na evropsky významné lokality ani ptačí oblasti.

Odůvodnění: Strategie regionálního rozvoje ČR 2014+ je základním dokumentem politiky regionálního rozvoje, který formuluje témata a aspekty, které jsou významné pro podporu regionálního rozvoje ČR.
Vzhledem ke skutečnosti, že se jedná o poměrně obecný dokument, který řeší problematiku regionálního rozvoje v rámci celé ČR, lze konstatovat, že tato koncepce nemůže mít konkrétní vliv na žádnou evropsky významnou lokalitu, ptačí oblast či soudržnost soustavy Natura 2000. Proto lze významný vliv koncepce na soustavu Natura 2000 vyloučit. Toto stanovisko platí pouze pro území kraje mimo CHKO a NP.

Otisk úředního razítka

Ing. Martin Modrý, Ph.D.
vedoucí oddělení zemědělství a ochrany přírody

Krajský úřad Libereckého kraje
U Jezu 642/2a • 461 80 Liberec 2 • tel.: + 420 485 226 111 • fax: + 420 485 226 444
e-mail: podatelna@kraj-lbc.cz • www.kraj-lbc.cz • IČ: 70891508 • DIČ: CZ70891508 •
Datová schránka: c5kbvkw

29 -03- 2012

Krajský úřad Královéhradeckého kraje

Integra Consulting s.r.o.
Pobřežní 16
186 00 Praha 8

Váš dopis ze dne | Vaše značka (č. j.)	Naše značka (č. j.)	Hradec Králové
	4952/ZP/2012 - NA	29. 03. 2012

Odbor | oddělení	Vyřizuje | linka | email
životního prostředí a zemědělství ochrany přírody a krajiny	Ing. Aleš Novák / 495817418 anovak@kr-kralovehradecky.cz

Koncepce „STRATEGIE REGIONÁLNÍHO ROZVOJE ČR 2014+" - stanovisko orgánu ochrany přírody ve smyslu § 45i zákona číslo 114/1992 Sb., o ochraně přírody a krajiny, ve znění pozdějších předpisů (dále jen „zákon")

Krajský úřad Královéhradeckého kraje, odbor životního prostředí a zemědělství (dále jen „krajský úřad"), obdržel dne 27. 03. 2012 žádost o stanovisko ke koncepci **„STRATEGIE REGIONÁLNÍHO ROZVOJE ČR 2014+"** ve smyslu § 45i odst. 1 zákona, tj. v daném případě o stanovisko, zda cit. koncepce může samostatně nebo ve spojení s jinými významně ovlivnit území evropsky významné lokality nebo ptačí oblasti.

Strategie regionálního rozvoje ČR je koncepčním dokumentem, který vedle svých širších aspektů formuluje regionální politiku ČR a dává implikace pro ostatní rozvojové politiky na období 2014–2020.

Koncepce „STRATEGIE REGIONÁLNÍHO ROZVOJE ČR 2014+" nemůže mít sama o sobě významný vliv na biotopy zvláště chráněných druhů rostlin a živočichů, zvláště chráněná území, územní systém ekologické stability regionální úrovně.

Krajský úřad, jako orgán ochrany přírody příslušný podle ust. § 77a odst. 4 písm. n) zákona, po posouzení výše uvedené koncepce, vydává v souladu s ust. § 45i odst. 1 toto stanovisko:
s ohledem na obecnost předložené koncepce nelze vyloučit významný vliv koncepce „STRATEGIE REGIONÁLNÍHO ROZVOJE ČR 2014+" na evropsky významné lokality (uvedené ve sdělení MŽP č. 81/2008 Sb., o evropsky významných lokalitách, které byly zařazeny do evropského seznamu a nařízení vlády č. 371/2009 Sb., kterým se mění nařízení vlády č. 132/2005 Sb., kterým se stanoví národní seznam evropsky významných lokalit, ve znění nařízení vlády č. 301/2007 Sb.) **nebo vyhlášené ptačí oblasti ve smyslu zákona.**

Pivovarské náměstí 1245 | 500 03 | Hradec Králové
tel.: 495 817 111 | fax: 495 817 336
e-mail: posta@kr-kralovehradecky.cz
www.kr-kralovehradecky.cz

Vstřícný, rychlý a profesionální úřad
– spokojený občan.

24 -04- 2012

KRAJSKÝ ÚŘAD KARLOVARSKÉHO KRAJE

ODBOR ŽIVOTNÍHO PROSTŘEDÍ A ZEMĚDĚLSTVÍ

Ministerstvo pro místní rozvoj ČR
Staroměstské náměstí 6
110 15 Praha 1

Váš dopis značka // ze dne	Naše značka	Vyřizuje / linka	Karlovy Vary
// 27-03-2012	1438/ZZ/12	Chochel/594	24-04-2012

Stanovisko k významným evropským lokalitám a ptačím oblastem pro koncepci „Strategie regionálního rozvoje ČR 2014+".

Krajský úřad Karlovarského kraje, jako orgán ochrany přírody, příslušný podle ustanovení § 77a odst. 3 písm. w) zákona ČNR č. 114/1992 Sb., o ochraně přírody a krajiny, ve znění pozdějších předpisů, po posouzení koncepce „Strategie regionálního rozvoje ČR 2014+", žadatel Ministerstvo pro místní rozvoj ČR, Staroměstské náměstí 6, 110 15 Praha 1, doručeného dne 27. 3. 2012, vydává v souladu s ustanovením § 45i odst. 1 výše uvedeného zákona toto stanovisko:

koncepce „Strategie regionálního rozvoje ČR 2014+" může mít významný vliv na evropsky významné lokality a ptačí oblasti.

Odůvodnění:

Řešené území může v důsledku ovlivnit vývoj území celého kraje, z tohoto důvodu je nutné, aby koncepce zapracovala podmínky evropsky významných lokalit a ptačích oblastí, stejně jako jiných zvláště chráněných území.

S pozdravem

Ing. Eliška Vršecká
vedoucí odboru životního prostředí a zemědělství

Sídlo: Karlovy Vary, Závodní 353/88, 360 21, Karlovy Vary-Dvory, Česká republika, **IČ:** 70891168, **DIČ:** CZ70891168,
tel.: +420 353 502 111, **http://**www.kr-karlovarsky.cz, **e-mail:** posta@kr-karlovarsky.cz

KRAJSKÝ ÚŘAD JIHOČESKÝ KRAJ

ODBOR ŽIVOTNÍHO PROSTŘEDÍ, ZEMĚDĚLSTVÍ A LESNICTVÍ

č.j.: **KUJCK 10973/2012 OZZL/2/Ou** datum: **24. 4. 2012** vyřizuje: **Robert Ouředník** telefon: **386 720 806**

Věc: Stanovisko orgánu ochrany přírody z hlediska možného významného vlivu záměru **„STRATEGIE REGINÁLNÍHO ROZVOJE ČR 2014+"** na příznivý stav předmětu ochrany nebo celistvost evropsky významných lokalit a ptačích oblastí.

Krajský úřad – Jihočeský kraj, odbor životního prostředí, zemědělství a lesnictví (dále jen krajský úřad), obdržel dne 27.3.2012 žádost o vydání stanoviska k záměru „STRATEGIE REGINÁLNÍHO ROZVOJE ČR 2014+". Žadatelem je Ministerstvo pro místní rozvoj ČR, Staroměstské náměstí 6, 110 15 Praha 1, IČO: 66002222. Předmětem žádosti je posouzení návrhu zpracování nové STRATEGIE REGINÁLNÍHO ROZVOJE ČR 2014+.

Krajský úřad, jako příslušný správní orgán podle § 67 odst. 1 písm. g) zákona č. 129/2000 Sb., o krajích (krajské zřízení), ve znění pozdějších předpisů, a dále dle § 77a odst. 4 písm. n) zákona č. 114/1992 Sb., o ochraně přírody a krajiny, ve znění pozdějších předpisů (dále jen zákon), vydává v souladu s ustanovením § 45i odst. 1 zákona a na základě předložených podkladů k danému záměru, toto stanovisko:

Uvedený záměr může mít samostatně nebo ve spojení s jinými záměry významný negativní vliv na příznivý stav předmětu ochrany nebo celistvost evropsky významných lokalit a ptačích oblastí ležících na území v působnosti Krajského úřadu – Jihočeský kraj.

Odůvodnění:

Předložený návrh zpracování nové STRATEGIE REGINÁLNÍHO ROZVOJE ČR 2014+, je v současné podobě pouze osnovou (zpracována analytická část studie) a samotná strategie bude teprve vypracována. Správní orgán se seznámil též s předchozím dokumentem. Strategie je poměrně širokým dokumentem s přesahem jak do řady odvětví lidské činnosti, tak i do lidského působení na krajinu. Nelze tedy v současné podobě adekvátně posoudit její možné dopady a je třeba ji posoudit ve fázi, kdy již budou alespoň některé konkrétní kapitoly (záměry a strategické plány – navrhované podpory) zpracované. Přílohou podání je též oznámení dle zákona 100/2001 Sb., o posuzování vlivů na životní prostředí. Z toho vyplývá, že žadatel předpokládá celkové posouzení nové Dopravní sektorové strategie a bude tak vyhodnocen i možný významný negativní vliv na příznivý stav předmětu ochrany nebo celistvost evropsky významných lokalit a ptačích oblastí ležících na území Jihočeského kraje.

Ing. Karel Černý
vedoucí odboru životního prostředí,
zemědělství a lesnictví

Obdrží na doručenku:

1. Ministerstvo pro místní rozvoj ČR, Staroměstské náměstí 6, 110 15 Praha 1 – DS
2. Integra Consulting s.r.o., Pobřežní 16, 186 00 Praha 8
3. Krajský úřad – Jihočeský kraj, odbor životního prostředí, zemědělství a lesnictví, oddělení ochrany přírody a krajiny a EIA (EIA – Ing. Jana Kubecová) – zde

U Zimního stadionu 1952/2, 370 76 České Budějovice, tel. ústředna: 386 720 111, fax: 386 359 070
email: ourednik@kraj-jihocesky.cz, www.kraj-jihocesky.cz

KRAJSKÝ ÚŘAD JIHOMORAVSKÉHO KRAJE
Odbor životního prostředí
Žerotínovo náměstí 3/5, 601 82 Brno

Váš dopis zn.:	12717/2012-52
Ze dne:	20.3.2012
Č.j.:	JMK 37618/2012
Sp. zn.:	S-JMK 37618/2012 OŽP/Št
Vyřizuje:	Ing. Štouračová
Telefon:	541651547
Datum:	30.3.2012

Integra Consulting, s. r. o.
Pobřežní 16
186 00 PRAHA 8

Stanovisko orgánu ochrany přírody k možnosti existence významného vlivu koncepce „Strategie regionálního rozvoje ČR 2014+" na lokality soustavy Natura 2000

Krajský úřad Jihomoravského kraje, odbor životního prostředí, příslušný podle ustanovení § 77a odst. 4) písm. n) zákona č. 114/1992 Sb., o ochraně přírody a krajiny ve znění pozdějších předpisů vyhodnotil na základě žádosti Ministerstva pro místní rozvoj ČR se sídlem Staroměstské nám. 6, 110 15 Praha 1, podané dne 28.3.2012 možnosti vlivu výše uvedené koncepce „Strategie regionálního rozvoje ČR 2014+" na lokality soustavy Natura 2000 a vydává

s t a n o v i s k o

podle § 45i odstavce 1) téhož zákona v tom smyslu, že pro hodnocený záměr *(koncepci, ÚPD)*

n e l z e v y l o u č i t j e h o v ý z n a m n ý v l i v

na evropsky významné lokality a ptačí oblasti, které se nacházejí na území Jihomoravského kraje. Výše uvedený závěr orgánu ochrany přírody vychází z úvahy, že hodnocený záměr svou lokalizací zahrnující i území evropsky významných lokalit a ptačích oblastí a svou věcnou povahou má vysoký potenciál způsobit přímé, nepřímé i sekundární vlivy na jejich rozlohu a příznivý stav předmětů ochrany.

Vzhledem k výše uvedenému závěru musí být hodnocená koncepce předmětem posouzení důsledků své realizace na daná území soustavy Natura 2000 podle ustanovení § 45h a 45i zákona č. 114/1992 Sb. o ochraně přírody a krajiny ve znění pozdějších předpisů, které vychází z článku 6 odstavce 3 a 4 směrnice Rady 92/43/EHS.

Ve smyslu § 90 odst. 1 zákona č. 114/1992 Sb. o ochraně přírody a krajiny ve znění pozdějších předpisů se toto stanovisko se nevydává v režimu, na který se vztahují obecné předpisy o správním

řízení. Toto stanovisko nenahrazuje jiná správní opatření a rozhodnutí, která se k hodnocené aktivitě vydávají podle zvláštních právních předpisů.

Krajský úřad Jihomoravského kraje
odbor životního prostředí
Žerotínovo nám. 3/5, 601 82 Brno
-9-

Ing. Bc. Anna Hubáčková v. r.
vedoucí odboru životního prostředí

Za správnost vyhotovení: Ing. Zdenka Štouračová

PRA HA
PRA GUE
PRA GA
PRA G

HLAVNÍ MĚSTO PRAHA
MAGISTRÁT HLAVNÍHO MĚSTA PRAHY
ODBOR OCHRANY PROSTŘEDÍ

[redacted]

Integra Consulting s.r.o.
Pobřežní 16
186 00 Praha 8

[redacted]

Váš dopis zn.	SZn.	Vyřizuje/ linka	Datum
12717/2012-52	**S-MHMP-0336229/2012/I/OOP/VI**	**Ing. Stehlíková/4217**	**6.4.2012**

Věc: Strategie regionálního rozvoje ČR 2014 - stanovisko orgánu ochrany přírody podle § 45i odst. 1 zákona č. 114/1992 Sb. k ovlivnění evropsky významných lokalit a ptačích oblastí

Odbor ochrany prostředí Magistrátu hl. m. Prahy (dále jen OOP MHMP), jako orgán ochrany přírody příslušný podle ustanovení § 77a odst. 4 písm. n) zákona č.114/1992 Sb., o ochraně přírody a krajiny, v platném znění (dále jen zákon), po posouzení koncepce „Strategie regionálního rozvoje ČR 2014" doručené dne 27.3.2012 vydává v souladu s ust. § 45i odst. 1 zákona toto stanovisko:

Nelze vyloučit, že uvedená koncepce může mít významný vliv na evropsky významné lokality ani ptačí oblasti.

Odůvodnění: Jedná se o obecně formulovaný záměr, vztažený na území celé republiky. Cíle a závěry strategie jsou stanoveny obecně, bez konkrétní lokalizace a dopadu. Nelze proto případný vliv na evropsky významné lokality vyhodnotit jako nevýznamný. Ptačí oblasti nejsou na území hlavního města stanoveny.

Toto je vyjádření dle § 154 zákona č. 500/2004 Sb., správní řád, v platném znění.

Ing. Jana **Cibulková**
vedoucí oddělení posuzování
vlivů na životní prostředí

Magistrát hl. m. Prahy
odbor ochrany prostředí
Mariánské nám. 2
Praha 1

Sídlo: Mariánské nám. 2, 110 01 Praha 1
Pracoviště: Jungmannova 35/29, 110 00 Praha 1
tel. 236 001 111, fax 236 007 074
e-mail: oop@praha.eu, IDDS: 48ia97h