



# OBECNÍ ÚŘAD HLUBOČKY

## ODBOR SPRÁVY MAJETKU A VÝSTAVBY

PSČ 783 61 OKRES OLOMOUC

OÚHL/2402/14/SMV

V Hlubočkách dne 7.7.2014

## VEŘEJNÁ VYHLÁŠKA

### Oznámení o projednání zadání územního plánu obce Hlubočky

Obecní úřad Hlubočky, odbor správy majetku a výstavby, který v souladu s ustanovením § 6, odst. (2), zákona č. 183/2006 Sb., o územním plánování a stavebním řádu, ve znění pozdějších předpisů (dále jen stavební zákon), pořizuje na základě rozhodnutí zastupitelstva obce Hlubočky soubor změn č.1, zahájil v souladu s ustanovením § 47 stavebního zákona projednávání návrhu zadání souboru změn č.1 obce Hlubočky.

**K veřejnému nahlédnutí je návrh zadání  
vystaven po dobu 30 dnů, t.j.**

**od 8.7.2014 do 8.8.2014**

na Obecním úřadě v Hlubočkách, odboru SMV. Text návrhu zadání je rovněž zveřejněn způsobem umožňujícím dálkový přístup na elektronické úřední desce obce Hlubočky [www.hlubočky.cz](http://www.hlubočky.cz).

V uvedené lhůtě může každý uplatnit své připomínky.

Dotčené orgány a krajský úřad sdělí své požadavky na obsah zadání nejpozději do 30 dnů od obdržení návrhu zadání, ve stejné lhůtě mohou uplatnit u pořizovatele své podněty i sousední obce.

K požadavkům dotčených orgánů, krajského úřadu a k podnětům sousedních obcí nebo k připomínkám uplatněným po uvedených lhůtách se nepřihlíží.

Své připomínky podávejte písemnou formou a zasílejte na Obecní úřad Hlubočky, odbor SMV, Olomoucká 17, 783 61 Hlubočky.

**OBECNÍ ÚŘAD HLUBOČKY**  
odbor správy majetku a výstavby  
okres Olomouc, PSČ 783 61  
②

Ing. Robert Polzer  
vedoucí odboru SMV

Příloha: návrh zadání územního plánu obce Hlubočky

**NÁVRH ZADÁNÍ  
SOUBORU ZMĚN Č. 1  
ÚZEMNÍHO PLÁNU HLUBOČKY**



Zpracován v souladu se zákonem č. 183/2006 Sb., o územním plánování a stavebním řádu (stavební zákon), ve znění pozdějších předpisů a dle vyhlášky č. 500/2006 Sb., o územně analytických podkladech, územně plánovací dokumentaci a způsobu evidence územně plánovací činnosti, ve znění pozdějších předpisů, ve spolupráci s určenými zastupiteli.

Určení zastupitelé: PhDr. Ivo Černík, Jozef Krajčovič, Ing. Ladislav Zaoral

Schvalující orgán: Zastupitelstvo obce Hlubočky

Pořizovatel: Odbor správy a majetku, jako úřad územního plánování podle ust. § 6 odst. 1 písm. c) stavebního zákona, v návaznosti na ust. § 5 odst. 1 a 2 stavebního zákona

Oprávněná osoba pořizovatele: Ing. Robert Polzer,  
vedoucí  
odboru správy a majetku Obecního úřadu v Hlubočkách

06/2014

## OBSAH

### I. ÚVOD

### II. POŽADAVKY NA ZPRACOVÁNÍ ZMĚNY ÚZEMNÍHO PLÁNU

- a) požadavky na základní koncepci rozvoje území obce, vyjádřené zejména v cílech zlepšování dosavadního stavu, včetně rozvoje obce a ochrany hodnot jejího území, v požadavcích na změnu charakteru obce, jejího vztahu k sídelní struktuře a dostupnosti veřejné infrastruktury; v členění na požadavky na
  - 1. urbanistickou koncepci, zejména na prověření plošného a prostorového uspořádání zastavěného území a na prověření možných změn, včetně vymezení zastavitelných ploch,
  - 2. koncepci veřejné infrastruktury, zejména na prověření uspořádání veřejné infrastruktury a možnosti jejích změn,
  - 3. koncepci uspořádání krajiny, zejména na prověření plošného a prostorového uspořádání nezastavěného území a na prověření možných změn, včetně prověření, ve kterých plochách je vhodné vyloučit umístování staveb, zařízení a jiných opatření pro účely uvedené v § 18 odst. 5 stavebního zákona,
- b) požadavky na vymezení ploch a koridorů územních rezerv a na stanovení jejich využití, které bude nutno prověřit,
- c) požadavky na prověření vymezení veřejně prospěšných staveb, veřejně prospěšných opatření a asanací, pro které bude možné uplatnit vyvlastnění nebo předkupní právo,
- d) požadavky na prověření vymezení ploch a koridorů, ve kterých bude rozhodování o změnách v území podmíněno vydáním regulačního plánu, zpracováním územní studie nebo uzavřením dohody o parcelaci,
- e) případný požadavek na zpracování variant řešení,
- f) požadavky na uspořádání obsahu návrhu územního plánu a na uspořádání obsahu jeho odůvodnění včetně měřítek výkresů a počtu vyhotovení,
- g) požadavky na vyhodnocení předpokládaných vlivů územního plánu na udržitelný rozvoj území,
- h) další požadavky

### III. SITUACE LOKALIT JEDNOTLIVÝCH POŽADAVKŮ DÍLČÍCH ZMĚN (doplňující příloha)

## Výše uvedené body zahrnují:

1. upřesnění požadavků vyplývajících z politiky územního rozvoje

požadavky nejsou

2. upřesnění požadavků vyplývajících z územně plánovací dokumentace vydané krajem

další požadavky nejsou, platný územní plán respektuje v celém rozsahu požadavky dané platnou ÚPD vydanou krajem, 1. aktualizace ZÚR další požadavky pro dotčené území nenárokuje

3. upřesnění požadavků vyplývajících z územně analytických podkladů, zejména z problémů určených k řešení v územně plánovací dokumentaci a případně z doplňujících průzkumů a rozborů

požadavky nejsou

4. další požadavky, například požadavky obce, požadavky vyplývající ze zprávy o uplatňování územního plánu podle § 55 odst. 1 stavebního zákona, nebo z projednání s dotčenými orgány a veřejností

požadavky nejsou

## I. ÚVOD

Platnou územně plánovací dokumentací obce Hlubočky je Územní plán (ÚP) Hlubočky, vydaný Zastupitelstvem obce Hlubočky formou opatření obecné povahy (OOP) dne xxxxxxxx, OOP nabylo účinností dne xxxxxxxx.

Požadavky na pořízení změn ÚP Hlubočky byly od doby vydání ÚP pořizovatelem průběžně evidovány a ukládány, jde o časové období 3-4 let. Uzávěrka pro podání požadavků byla stanovena na konec března t.r.

V souladu se zněním § 46 odst.2-3 Stavebního zákona byly všechny evidované požadavky občanů (celkem 31) úřadem územního plánování posouzeny a jeho stanovisko bylo bezodkladně předloženo zastupitelstvu obce k rozhodnutí o pořízení změny ÚP.

Dne 28.4.2014 schválilo Zastupitelstvo obce Hlubočky pořízení souboru změn č. 1 ÚP Hlubočky. Zastupiteli určenými pro spolupráci s pořizovatelem souboru změn byli určení pánové: PhDr. Ivo Černík, Jozef Krajčovič, Ing. Ladislav Zaoral

Předmětem souboru změn č. 1 ÚP Hlubočky jsou záměry, které byly vyhodnoceny a doporučeny ZO Hlubočky na jeho zasedání dne 28.4.2014 a nemění koncepci územního plánu. Následující převodní tabulka uvádí jednak původní označení doporučených požadavků ze souboru všech evidovaných požadavků v rámci přípravy souboru změn a následně je uvedeno nové číslování lokalit, kterým budou lokality v rámci procesu pořizování souboru změn č.1 ÚP Hlubočky nadále označovány.

ZO Hlubočky schválilo pořizování dílčích změn z původních požadavků č. 10, 12, 15, 16, 18, 20, 25, 26, 29, 31

Původní kú označení	Charakter dílčí změny	Nové označení
10	HV Úprava hranice zastavěného území dle vydaného ÚR požadovaná změna využitelnosti: Ri	11
12	H rozšíření ploch výrobního areálu požadovaná změna využitelnosti: Va	3
15	H uvést do souladu situaci v území s platným ÚP, územní souhlas SÚ se stavbou chaty, využitelnosti: Ri	4
16	H uvést do souladu situaci v území s platným ÚP, územní souhlas SÚ se stavbou chaty, využitelnosti: Ri	5
18	H požadovaná změna využitelnosti ploch ve prospěch funkce: Ri, Bv	7
20	H požadovaná změna využitelnosti ploch ve prospěch funkce Bv	6
25	HV Realizace chovné vodní nádrže, potřeba jejího oplocení	12

26	H	požadovaná změna využitelnosti ploch ve prospěch funkce Bv	2
29	HV	požadovaná změna využitelnosti ploch ve prospěch funkce zemědělské výroby	13
31	P	Požadavek na možnost realizace malého sportovněrekreačního zařízení , zařazení do sportovních ploch - Os	10
Obec	H	rozšíření zastavitelné plochy O3 SV směrem	1
Obec	H	změna funkčního využití pozemku ve prospěch funkce Vs nebo Ti, cílem je zřízení sběrového dvora	9
Obec	H	změna funkčního využití plochy R4 z funkce RV do funkce PZ	8

Navrhované změny územního plánu jsou mimo změnu 1,8 a 9 vyvolány výhradně požadavky soukromých vlastníků nemovitostí.

## II. POŽADAVKY NA ZPRACOVÁNÍ SOUBORU ZMĚN ÚZEMNÍHO PLÁNU (ÚP)

### a) požadavky na základní koncepci rozvoje území obce

#### a.1. požadavky na urbanistickou koncepci

Změny ve využití území je třeba prověřit zejména z hlediska potřebnosti, nutného rozsahu, vlivu na krajinný ráz, absence střetů s limity využití a hodnotami území a dobré návaznosti na infrastrukturu.

#### Změna 1

k.ú. Hlubočky, p.č. 503-514 , ttp cca 1,7 ha  
současný stav dle ÚP: Zt

zadání – prověřit možnost rozšíření zastavitelné plochy O3 SV směrem tak, aby bylo možno realizovat sportovní plavecký areál pro obec Hlubočky. Jde o veřejný zájem obce rozšířit občanskou vybavenost. Zařízení by mělo výhledově sloužit i pro obec Velká Bystřice a Mrsklesy.

#### Změna 2

k.ú.Hlubočky , p.č. 793/1 – 200m<sup>2</sup>, zahr.  
současný stav dle ÚP: Zz

zadání – prověřit možnost změny funkč. využití pozemku ve prospěch funkce Bv

### **Změna 3**

k.ú. Hlubočky, p.č.215 – 1981 ttp,  
současný stav dle ÚP: Zz, 1981 m<sup>2</sup>  
zadání – prověřit možnost rozšíření stávající plochy výrobního areálu Va pro realizaci nové výrobní haly v rozměrech 14m x 8m

### **Změna 4**

k.ú. Hlubočky, p.č.192/1 – 616m<sup>2</sup>, ttp, 192/2 -zast.pl.22m<sup>2</sup>, a 192/3- zast.pl. 122m<sup>2</sup> a 193 – ost.pl.komunikace, obec  
současný stav dle ÚP: Zz, 738m<sup>2</sup> + cesta , povolena stavba chaty  
požadovaná změna využitelnosti: Ri  
zadání – prověřit situaci v terénu a uvést do souladu s vydanými správními rozhodnutími funkční využitelnost ploch (územní souhlas SÚ se stavbou chaty v době před vydáním ÚP), změna ve prospěch funkce Ri

### **Změna 5**

k.ú. Hlubočky, p.č.191 – 790m<sup>2</sup>, zahr. a 193 – obec cesta  
současný stav dle ÚP: Zz, 790 m<sup>2</sup>,  
zadání – prověřit situaci v terénu a uvést do souladu s vydanými správními rozhodnutími funkční využitelnost ploch (územní souhlas SÚ se stavbou chaty v době před vydáním ÚP), změna ve prospěch funkce Ri

### **Změna 6**

k.ú.Hlubočky, p.č. 63/3 – 325m<sup>2</sup>, ost.pl., 64/2 – 743m<sup>2</sup>, ost.pl.  
současný stav dle ÚP: 63/3 - Bn, 64/2 - Ok  
zadání – prověřit možnost změny funkčního využití plochy ve prospěch funkce Bv

### **Změna 7**

k.ú. Hlubočky, p.č. 2729 – 1995m<sup>2</sup>, ttp  
současný stav dle ÚP: Zt  
zadání – prověřit možnost změny funkčního využití plochy ve prospěch funkce Ri nebo Bv

### **Změna 8**

k.ú. Hlubočky, p.č. 1417- 4634m<sup>2</sup>, , 1418/1 – 680m<sup>2</sup>, 1418/2 – 1253m<sup>2</sup>,  
1418/3 - 1252m<sup>2</sup>, 1418/4 – 1253m<sup>2</sup>, vše ttp  
současný stav dle ÚP: Rv, zastavitelná plocha R4  
zadání – prověřit možnost změny funkčního využití pozemku z funkce Rv do funkce Pz, návaznost a zázemí pro vícepodlažní bytové objekty

### **Změna 9**

k.ú. Hlubočky, p.č.1697, 8387m<sup>2</sup>, ttp  
současný stav dle ÚP: Vk, zastavitelná plocha V1  
zadání – prověřit možnost změny funkčního využití pozemku ve prospěch funkce Vs nebo Ti, pozemek je v majetku obce a cílem je zřízení chybějícího sběrového dvora

### **Změna 10**

k.ú.Posluchoy, p.č. 146 – 314m<sup>2</sup> zast.pl. čp.20, 147- 3004m<sup>2</sup>, zahr., 148 – 2157m<sup>2</sup>, orná,  
149 – 1066m<sup>2</sup>, ttp, 150 - 3365m<sup>2</sup>, ttp  
současný stav dle ÚP: p.č. 146 a 147 Bn, 148-150 Zt  
zadání – prověřit možnost změny funkč. využití pozemků ve prospěch funkce Os

### Změna 11

k.ú. Hrubá Voda, p.č.482 - 590 m2, ttp

současný stav dle ÚP: Zt

zadání – prověřit a upravit hranici zastavěného území dle vydaného ÚR na přístavbu objektu č.e. 165 na pozemcích 479,480, 482, prověřit možnost změny funkčního využití ve prospěch funkce Ri

### Změna 12

k.ú.Hrubá Voda , p.č. 472 – 10415m2, ttp

současný stav dle ÚP: Zt, objekt se změnil na vodní nádrž..

zadání – prověřit možnost změny funkčního využití pozemku, event. prověřit možnost upřesnění režimu funkčního regulativu Zt (zemědělské plochy - trvalé travní porosty) nebo funkčního regulativu A (vodní plochy)

### Změna 13

k.ú.Hrubá Voda , p.č. 1264 – 15199m2, ttp

současný stav dle ÚP: Zt

zadání – prověřit možnost změny funkčního využití pozemku ve prospěch zemědělské výroby (nová funkce a definování režimu funkčního regulativu Vz), eventuelně prověřit možnost úpravy specifického koeficientu maximální možné zastavěné plochy vůči obhospodařované ploše v rámci daného funkčního regulativu zemědělských ploch

#### a.2. požadavky na koncepci veřejné infrastruktury

- V rámci řešení všech dílčích změn bude prověřena i koncepce dopravního řešení dotčeného území, zejména bezkolizní napojení nově vymezených ploch na veřejné prostranství
- V rámci řešení všech dílčích změn bude prověřeno zásobování nově vymezených zastavitelných ploch pitnou vodou, včetně tlakových poměrů a požární vody, nově navržené vodovodní řady budou v co největší míře zaokrouhovány.
- V rámci řešení všech dílčích změn bude prověřen systém odvádění odpadních vod a stav kanalizačních stok při napojení nových zastavitelných ploch.
- V rámci řešení všech dílčích změn bude prověřeno napojení zastavitelných ploch na elektrizační soustavu.
- V rámci řešení všech dílčích změn bude prověřeno napojení zastavitelných ploch na stávající plynovodní síť obce.
- 

#### a.3. požadavky na koncepci uspořádání krajiny

- V rámci řešení dílčích změn č.1, 3, 6, 10 a 13 bude posouzena potřeba a nutný rozsah vymezení zastavitelné plochy, event. její rozšíření s ohledem na přiměřené využívání půdy pro jiné než zemědělské účely.
- půdu je třeba chápat jako jednu ze základních prakticky neobnovitelných složek životního prostředí.



**b) požadavky na vymezení ploch a koridorů územních rezerv a na stanovení jejich využití, které bude nutno prověřit**

- Nejsou požadavky.

**c) požadavky na prověření vymezení veřejně prospěšných staveb, veřejně prospěšných opatření a asanací, pro které bude možné uplatnit vyvlastnění nebo předkupní právo**

- pokud bude v rámci řešení souboru změn prokázána potřeba vymezení další VPS, bude tato ahrnuta do základního seznamu VPS územního plánu Hlubočky

**d) požadavky na prověření vymezení ploch a koridorů, ve kterých bude rozhodování o změnách v území podmíněno vydáním regulačního plánu, zpracováním územní studie nebo uzavřením dohody o parcelaci**

- Charakter dílčích změn nepředpokládá nutnost podmínění využití ploch zpracováním územní studie

**e) případný požadavek na zpracování variant řešení**

- Nejsou požadavky.

**f) požadavky na uspořádání obsahu návrhu územního plánu a na uspořádání obsahu jeho odůvodnění včetně měřítek výkresů a počtu vyhotovení**

- Dokumentace souboru změn územního plánu bude členěna v souladu s vyhláškou č. 500/2006 Sb., o územně analytických podkladech, územně plánovací dokumentaci a způsobu evidence územně plánovací činnosti, ve znění vyhlášky č. 458/2012 Sb. (dále jen „vyhláška“), do dvou oddílů:

**I – Soubor změn územního plánu bude obsahovat**

Textovou část

Textová část bude obsahovat náležitosti dle přílohy č. 7 vyhlášky

Grafická část bude obsahovat následující výkresy:

1 Výkres základního členění území	1 : 10 000
2 Hlavní výkres	1 : 5 000
5 Výkres veřejně prospěšných staveb, opatření a asanací	1 : 5 000

**II – Odůvodnění souboru změn bude obsahovat**

Textovou část

Odůvodnění souboru změn územního plánu bude odpovídat rozsahu daném v příloze č. 7 vyhlášky a dále bude obsahovat náležitosti vyplývající ze zákona č. 500/2004 Sb., správní řád, ve znění pozdějších předpisů, a z § 53 odst. 4 a 5 stavebního zákona.

Grafická část bude obsahovat následující výkresy:

7 Koordinační výkres	1 : 5 000
8 Výkres předpokládaného záboru půdního fondu	1 : 5 000
Dle potřeby bude doložen aktualizovaný výkres:	
4 Zásobování vodou, odvodnění území	1 : 5 000

Požadavky obecně:

- Soubor změn územního plánu bude zpracován digitálně nad katastrální mapou.
- Výkresy budou obsahovat jevy zobrazitelné v daném měřítku, číslování výkresů bude odpovídat základnímu číslování výkresů platného ÚP
- V návrhu bude stručně, výstižně, jednoznačně a přehledně popsáno či vyznačeno pouze to, co se navrhuje, jakými prostředky nebo jakým působem. V textové části budou popsány a vysvětleny jednotlivé nově použité pojmy, případně zkratky
- Návrh souboru změn územního plánu nebude obsahovat vnitřní rozpory a bude jednoznačným nástrojem pro rozhodování v území.
- V odůvodnění budou výstižně a odborně uvedeny důvody obhajující a zdůvodňující zvolené řešení v návrhu, případě další upřesňující použité výrazy a pojmy.
- Vyhotovení souboru změn územního plánu a jeho odůvodnění pro účely jeho projednání bude v počtu dvou výtisků. Součástí každého výtisku bude datový nosič obsahující digitální podobu textové i grafické části ve formátu \*.pdf .
- Konečná podoba souboru změn územního plánu /čistopis/ k vydání bude odevzdána v počtu čtyř výtisků. Součástí každého výtisku bude datový nosič obsahující digitální podobu textové i grafické části ve formátu \*.pdf .
- Projektant bude v průběhu rozpracovanosti návrh řešení konzultovat na výrobních výborech s pořizovatelem ve spolupráci s určenými zastupiteli.

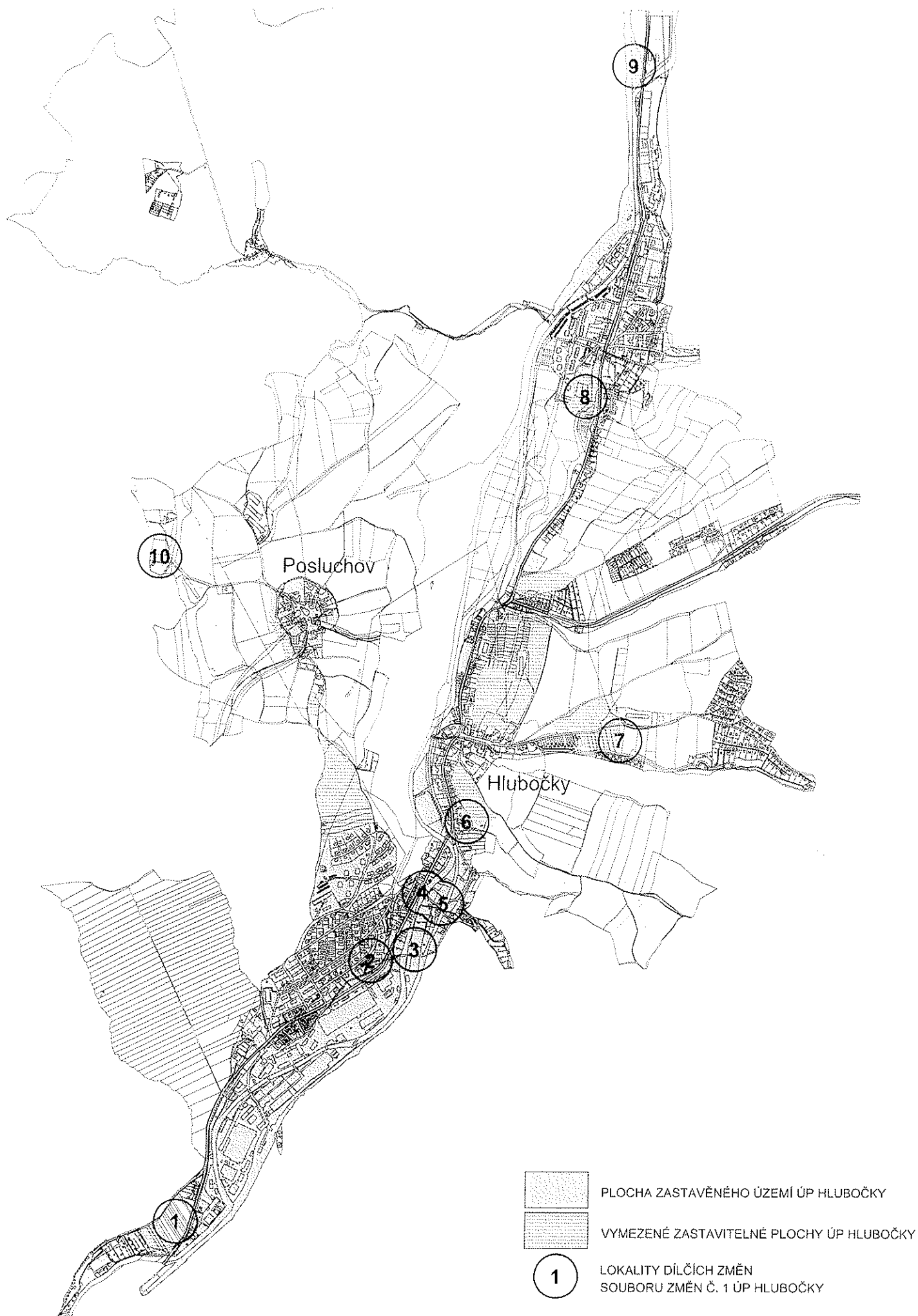
#### g) požadavky na vyhodnocení předpokládaných vlivů územního plánu na udržitelný rozvoj území

- Požadavek na vyhodnocení vlivu souboru změn územního plánu na udržitelný rozvoj území bude eventuelně doplněn na základě výsledků jeho projednávání. V řešeném území se sice nachází evropsky významná lokalita soustavy NATURA 2000, ale charakter řešených změn pravděpodobně nevyvolá potřebu zpracování samostatného materiálu.
- Požadavek na územní rozvoj obce dle zadání není navržen v takovém rozsahu, které by bylo nutno posuzovat z hlediska vlivu na udržitelný rozvoj.

#### h) další požadavky

- Pro akt vydání souboru změn územního plánu bude elaborát odevzdán v 1 paré pro zasedání ZO (pouze vybrané výkresy nebo jejich výřezy)
- Následně po vydání bude vyhotoveno „úplné znění“ územního plánu, zahrnující právní stav po vydání předmětného souboru změn.
- Takto dokončený elaborát bude navíc přepracován v grafické části i textové části dle metodiky MINIS, vydané KÚOK pro potřebu zhotovování územních plánů.
- Přepracovaný územní plán bude obsahovat úplné znění textové i grafické části, zahrnující právní stav k datu vydání souboru změn č.1 ÚP Hlubočky .
- Konečná podoba Územního plánu Hlubočky (zahrnující i vydaný soubor změn č.1, tedy právní stav dokumentace k datu vydání souboru změn) bude odevzdán v počtu čtyř výtisků. Součástí každého výtisku bude datový nosič obsahující digitální podobu textové i grafické části ve formátu \*pdf

### III. SITUACE LOKALIT JEDNOTLIVÝCH POŽADAVKŮ DÍLČÍCH ZMĚN (doplňující příloha A a B)








Hrubá Voda

11-12

13

-  PLOCHA ZASTAVĚNÉHO ÚZEMÍ ÚP HLUBOČKY
-  VYMEZENÉ ZASTAVITELNÉ PLOCHY ÚP HLUBOČKY
-  1 LOKALITY DÍLČÍCH ZMĚN SOUBORU ZMĚN Č. 1 ÚP HLUBOČKY

Dotčené orgány a krajský úřad	Datové schránky
Ministerstvo životního prostředí, odbor výkonu státní správy VIII. tř. Kosmonautů 10, 779 00 Olomouc	9gsaax4
Státní pozemkový úřad, Husinecká 1024/11a, 130 00 Praha 3 - Žižkov	z49per3
Krajský pozemkový úřad Olomouc, Blanická 1, 772 00 Olomouc	z49per3
Ministerstvo dopravy ČR, odbor strategie, P.O. BOX 9, nábř. Ludvíka Svobody 12, 110 15 Praha	n75aau3
Ministerstvo zdravotnictví ČR, Palackého náměstí 4, 128 01 Praha 2	pv8aaxd
Ministerstvo průmyslu a obchodu, Na Františku 32, 110 15 Praha 1	bxtaaw4
Ministerstvo kultury ČR, Maltézské náměstí 471/1, 118 11 Praha 1	8spaaur
Krajský úřad Olomouckého kraje, Jeremenkova 40a, 779 00 Olomouc	qiabfmf
Státní úřad pro jadernou bezpečnost, Senovážné nám. 9, 110 00 Praha 1	me7aazb
Český telekomunikační úřad, odbor pro severomoravskou oblast, Sokolská třída 99, Moravská Ostrava 2800, 702 00 Ostrava	a9qaats
Úřad pro civilní letectví, odbor řízení letového provozu a letišť, letiště Ruzyně, K letišti 57, Ruzyně 1049, 160 00 Praha	v8gaaz5
Státní energetická inspekce, územní inspektorát Olomouc, tř. Kosmonautů 189, 779 00 Olomouc	hq2aev4
Státní plavební správa, pobočka Přerov, Bohuslava Němce 2, Přerov I. – Město 640, 750 02 Přerov	nkuiu4z
Vojenská ubytovací a stavební správa Svatooplukova 84, 615 00 Brno	hjyaavk
Obvodní báňský úřad v Ostravě, Veleslavínova 18, P.O. BOX 103, 728 03 Ostrava – Moravská Ostrava	da5adv2
Hasičský záchranný sbor Olomouckého kraje, území odbor Olomouc, Schweitzerova 91, Povel 222, 779 00 Olomouc	ufiaa6d
Krajská hygienická stanice Olomouckého kraje se sídlem v Olomouci, Wolkerova 6, Nová Ulice 74, 779 00 Olomouc	7zyai4b
Krajská veterinární správa Olomouc, třída Míru 101, 779 00 Olomouc	7xg8dcq
Správa chráněné krajinné oblasti Litovelské Pomoraví, Husova 906/5, 784 01 Litovel	hwzdyhr
Magistrát města Olomouce, odbor koncepce a rozvoje, odd. památkové péče, Hynaisova 10, 779 11 Olomouc	kazbzri
Magistrát města Olomouc, odbor stavební, odd. st. správy na úseku pozemních komunikací, Hynaisova 10, 779 11 Olomouc	kazbzri
Magistrát města Olomouce, odbor životního prostředí, Hynaisova 10, 779 11 Olomouc	kazbzri
Magistrát města Olomouce, odbor ochrany, Hynaisova 10, 779 11 Olomouc	kazbzri



Sousední obce	Datové schránky
Obec Dolany, Dolany 58, 783 16 Dolany	3vzbesc
Město Velká Bystřice, Zámecké náměstí 79, 783 53 Velká Bystřice	tv5bqfv
Obec Jívová, Jívová 69, 783 16 Dolany u Olomouce	dtsbjc5
Vojenský újezd Libavá, Náměstí 2, 783 07 Libavá – Město Libavá	gibb3m2
Obec Mrsklesy, Mrsklesy 49, 783 65 Hlubočky	8fhasb9
Město Olomouc, Magistrát města Olomouce, Horní náměstí 583, 779 11 Olomouc	kazbzri
Krajský úřad Olomouckého kraje	Datové schránky
Krajský úřad Olomouckého kraje, odbor strategického rozvoje kraje, Jeremenkova 40a, Hodolany 1191, 779 11 Olomouc	qiabfmf
Krajský úřad Olomouckého kraje, odbor životního prostředí a zemědělství, Jeremenkova 40a, Hodolany 1056, 779 11 Olomouc	qiabfmf
Krajský úřad Olomouckého kraje, odbor dopravy a silničního hospodářství, Jeremenkova 40a, Hodolany 1056, 779 11 Olomouc	qiabfmf
Krajský úřad Olomouckého kraje, odbor kultury a památkové péče, Jeremenkova 40a, Hodolany 1056, 779 11 Olomouc	qiabfmf
Krajský úřad Olomouckého kraje, odbor zdravotnictví, Jeremenkova 40a, Hodolany 1056, 779 11 Olomouc	qiabfmf
Krajský úřad Olomouckého kraje, odbor školství, mládeže a tělovýchovy, Jeremenkova 40a, Hodolany 1056, 779 11 Olomouc	qiabfmf