

Duh

KRAJSKÝ ÚŘAD JIHOMORAVSKÉHO KRAJE

Odbor územního plánování a stavebního řádu

Žerotínovo náměstí 3, 601 82 Brno

Váš dopis zn.:	STZI/44587/2021/HA VP	Městský úřad Mikulov
Ze dne:	18.11.2021	odbor stavební a životního prostředí
Č. j.:	JMK 177856/2021	Ing. Pavla Havlicová
Sp. zn.:	S-JMK 164111/2021	Náměstí 1
Vyřizuje:	Ing. arch. Kneslová	692 01 MIKULOV
Telefon:	541 651 335	
Počet listů:	6	
Počet příloh/listů:	0	
Datum:	15.12.2021	

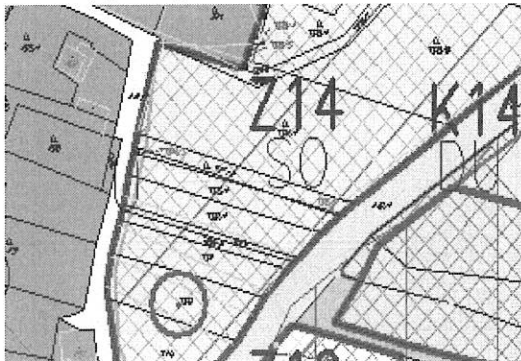
„Návrh Zprávy o uplatňování Územního plánu Klentnice“ – stanoviska a vyjádření Krajského úřadu Jihomoravského kraje

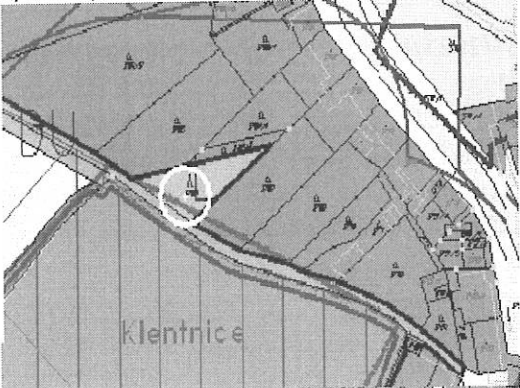
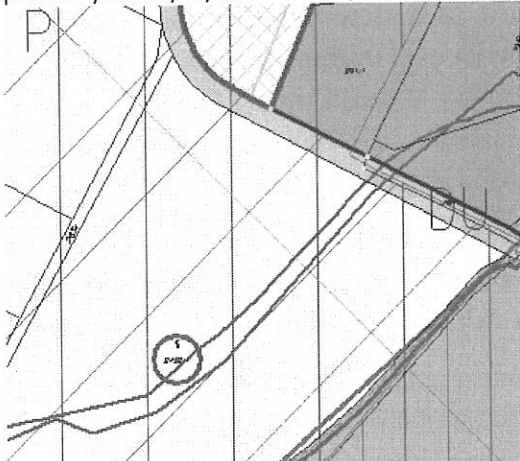
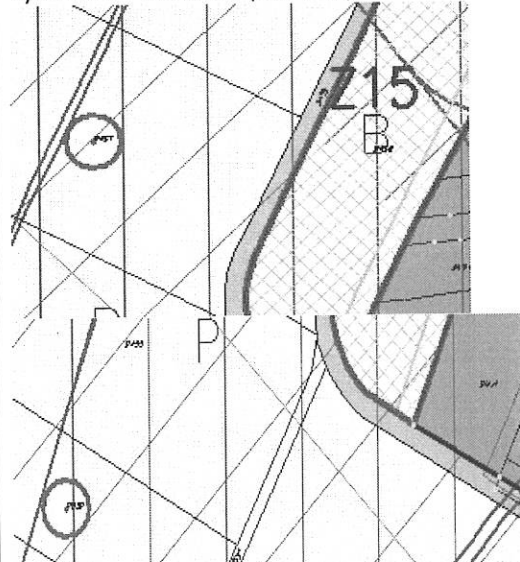
Krajský úřad Jihomoravského kraje, odbor územního plánování a stavebního řádu (dále OÚPSŘ), obdržel dne 18.11.2021 „Návrh Zprávy o uplatňování Územního plánu (ÚP) Klentnice“ v období 2014–2020 (dále též návrh zprávy), součástí návrhu zprávy je **obsah změny č. 2 ÚP Klentnice**. Na projednání návrhu zprávy se podle ustanovení § 55 odst. 1 zákona č. 183/2006 Sb., o územním plánování a stavebním řádu, ve znění pozdějších předpisů (stavební zákon) použije přiměřeně ust. § 47 odst. 1 až 4 stavebního zákona.

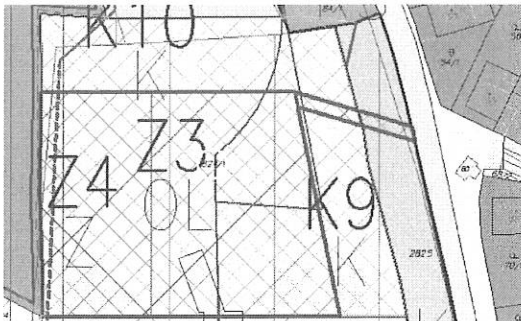
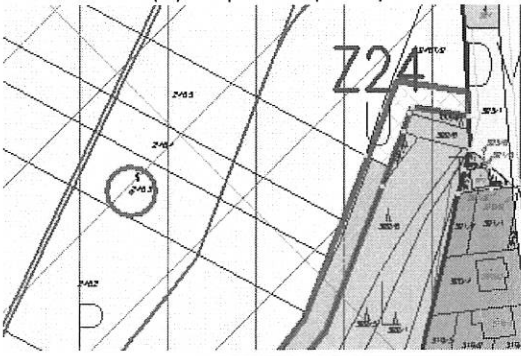
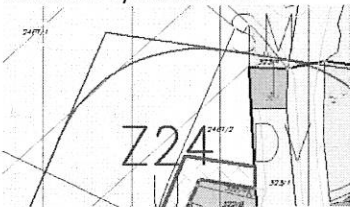
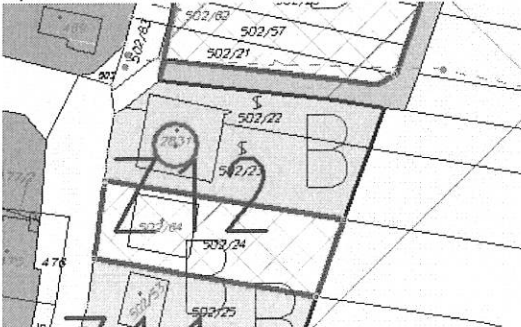
OÚPSŘ uplatňuje ve smyslu § 4 odst. 7 stavebního zákona k návrhu zprávy ve smyslu § 47 odst. 3 stavebního zákona následující stanovisko a dále ve smyslu § 47 odst. 2 stavebního zákona uplatňuje vyjádření s požadavky na obsah změny územního plánu vyplývajícími z právních předpisů a územně plánovacích podkladů.

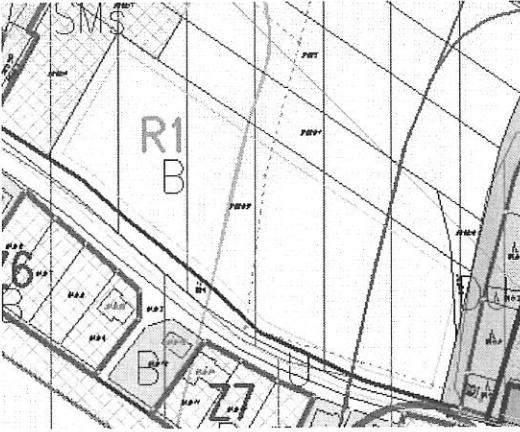
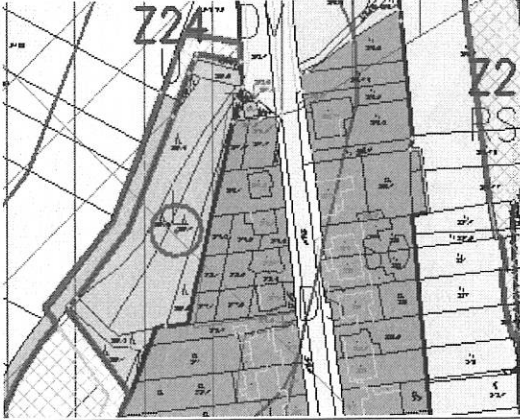
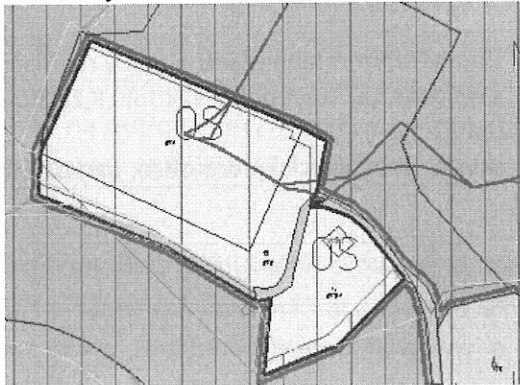
Návrh zprávy obsahuje vyhodnocení uplatňování ÚP Klentnice za období 2014–2020. Z vyhodnocení této zprávy vyplývá požadavek na pořízení změny č. 2 ÚP Klentnice.

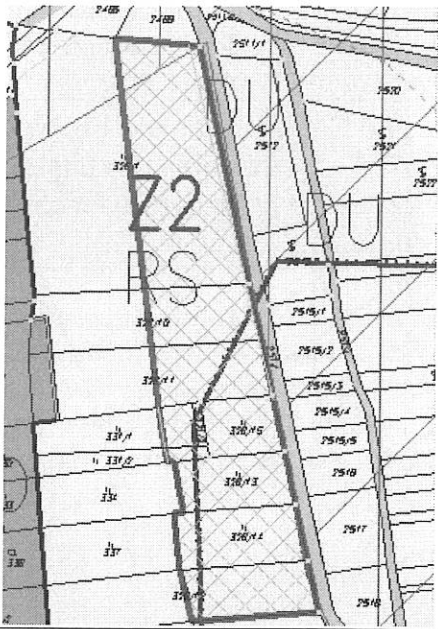
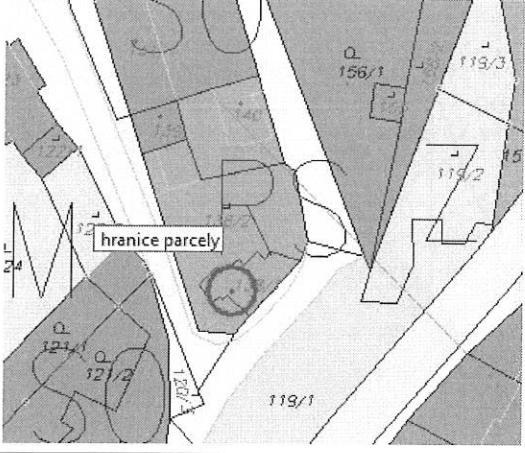
Navrhované dílčí změny:

Zn.	Navrhovatel	Popis navrhované změny v k.ú. Klentnice	Úhrada souhlas	Poznámky
2.01	Jaroslav Lysoněk Klentnice 126 69201 Mikulov	Změna možnosti zastavitelnosti pozemku parc. č. 720 v územním plánu vedená jako plocha SO – Z14. Je požadována změna celkové zastavitelnosti na 50 % pozemku pro všechny plochy staveb. 	Ano	Bude doloženo vyjádření ke změně KÚ JMK OŽP

2.02	Jitka Filipová Klentnice 94 69201 Mikulov	Změna využití pozemku parc. č. 286 v ÚP vedená jako plocha lesní (L) na plochy smíšenou obytnou (SO) z důvodu plánované výstavby na okolních pozemcích. 	ano	Bude doloženo vyjádření ke změně KÚ JMK OŽP
2.03	Eduard Strouhal + Eliška Strouhalová Klentnice 70	Změna využití pozemku parc. č. 2452/1 v ÚP vedená jako plocha zemědělská (P) na plochu smíšenou obytnou (SO) z důvodu plánu výstavby bydlení a dílny. 	ano	Bude doloženo vyjádření ke změně KÚ JMK OŽP
2.04	Ing. Petr Bařina Hlavní 130 691 25 Dolní Dunajovice	Změna využití pozemků parc. č. 2457 a 2832 v územním plánu vedených jako plochy zemědělské P) na plochu pro výstavbu – stavební pozemky. 	ano	Bude doloženo vyjádření ke změně KÚ JMK OŽP

2.05	Alena Zaričová Fričová1350/8 Praha 2	Oplocení pozemku parc. č. 2824/1 v územním plánu vedený jako plocha Z3, Z4, K9, K10 soukromé zeleně (ZS), občanského vybavení – lázeňství, plochy krajinné zeleně – LBK K6 – odsunutí lokálního biokoridoru. 	ano	Bude doloženo vyjádření ke změně KÚ JMK OŽP
2.06	Marian Dvořák Klentnice 183	Změna využití pozemku parc. č. 2463 v územním plánu vedený jako plocha zemědělská (P) na plochu pro výstavbu. 	ano	Bude doloženo vyjádření ke změně KÚ JMK OŽP
2.07	David Blaha Klentnice 172	Změna využití pozemků parc. č. část pozemku 2467/1, celý pozemek 2467/2 v územním plánu vedený jako plocha zemědělská (P) na plochu pro plánovanou budoucí výstavbu SO. 	ano	Bude doloženo vyjádření ke změně KÚ JMK OŽP
2.08	Ústecko SD, IČ: 08635617, Vodní 450/10, Děčín Zastoupena: Monika Blahová Klentnice 172	Změna využití pozemků parc. č. 2831, 502/22, 502/23 v územním plánu vedených jako plocha bydlení (B-Z12) na plochu SO – výstavba s možností podnikání. 	ano	Bude doloženo vyjádření ke změně KÚ JMK OŽP

2.12	Obec Klentnice	<p>Úprava % celkové možné zastavěnosti ve změnových plochách pro výstavbu B, SO na 50% celkové plochy pozemku (zejména Z14, Z8 atd.) Úprava % zastavěnosti ve stávajících plochách pro bydlení na 50% celkové plochy pozemku a dále nezvyšovat, stávající stav zachovat a nezhoršovat nad 50%.</p>		Bude doloženo vyjádření ke změně KÚ JMK OŽP
2.13	Obec Klentnice	<p>Změna využití plochy R1 rezerva na prvek plochy USES – lokální biocentrum příp. biokoridor s propojením na další funkční plochy USES.</p> 		Bude doloženo vyjádření ke změně KÚ JMK OŽP
2.14	Obec Klentnice	<p>Změna využití pozemků p.č. 322/1-9, 298/2 L plochy lesní na plochy zeleně a zahrad Z. Změna na plochu přípustnou pro výstavbu RD.</p> 		Bude doloženo vyjádření ke změně KÚ JMK OŽP
2.15	Obec Klentnice	<p>Doplnění zóny OS – sportovní hřiště (674, 676, 677/1 – doplnit možnost využití k rekreaci jako tábořiště, stanování.</p> 		Bude doloženo vyjádření ke změně KÚ JMK OŽP

2.16	Obec Klentnice	<p>Zóna RS-Z2 Plochy rekreace smíšené – vinné sklepy malovýrobní – doplnit možnost využití plochy s 1.NP a bydlení místního významu v souvislosti s vinařstvím do 5-ti lůžek.</p> 		Bude doloženo vyjádření ke změně KÚ JMK OŽP
2.17	Winston Wolf s.r.o., Lužická 1693/21, Praha 2	<p>Změna využití pozemků parc.č.: 138/1,2 ze zóny RS vinné sklepy malovýrobní na plochu OV – občanské vybavení (provoz gastro a ubytování kapacita 40 míst)</p> 	ano	Bude doloženo vyjádření ke změně KÚ JMK OŽP
2.18	Povinná změna vyplývající ze stavebního zákona	Aktualizace zastavěného území ve smyslu ustanovení § 58 odst. (3) stavebního zákona.		
2.19	Obec Klentnice	Doplnění územního plánu o prvky regulačního plánu, ve smyslu ustanovení § 43 odst. (3) stavebního zákona. K zachování hodnot v obci a jejím okolí (např. sklepy, urbanistické jádro obce, parkování, nezastavěné území).		

2.20	Povinná změna vyplývající ze stavebního zákona	Změny ÚP Klentnice související s novelami stavebního zákona, prováděcích předpisů a aktuální metodikou územního plánování. Upřesnění vymezení veřejně prospěšných staveb a opatření. Upřesnění vymezení architektonicky a urbanisticky významných staveb, a podmínek jejich uplatnění. Doplnění podmínek využití ploch územních rezerv. Doplnění a úprava stavu podmínek využití území dle akt. stavu atd.
2.21	Obec Klentnice	Upřesnění ÚP Klentnice na nový mapový podklad, revize vymezení veřejného prostranství a prověření vedení polních cest přiléhajících k zastavitelným a zastavěným plochám.
2.22	Povinná změna vyplývající ze stavebního zákona	Prověření souladu územního plánu s nadřazenou ÚPD dokumentací

A) Stanovisko odboru životního prostředí (OŽP)

OŽP jako dotčený orgán posuzování vlivů na životní prostředí příslušný dle ust. § 22 písm. d) zákona o posuzování vlivů na životní prostředí vydává stanovisko k „Návrhu Zprávy o uplatňování ÚP Klentnice“ obsahujícího „pokyny pro pořízení návrhu změny č. 2 ÚP Klentnice“. **Na základě posouzení podle kritérií uvedených v příloze č. 8 zákona o posuzování vlivů na životní prostředí OŽP jako dotčený orgán posuzování vlivů na životní prostředí uplatňuje požadavek na vyhodnocení vlivů změny č. 2 ÚP Klentnice na životní prostředí (dále jen „vyhodnocení“).**

Toto vyhodnocení musí být zpracováno osobou s autorizací podle § 19 zákona o posuzování vlivů na životní prostředí ve spolupráci s osobou, která je držitelem autorizace podle § 45i zákona č. 114/1992 Sb., o ochraně přírody a krajiny, ve znění pozdějších předpisů. Rámcový obsah vyhodnocení vlivů ÚP na životní prostředí je uveden v příloze stavebního zákona. Vyhodnocení se zaměří zejména na možné střety se zájmy ochrany přírody.

Agentura ochrany přírody a krajiny ČR, regionální pracoviště Jižní Morava, oddělení Správa CHKO Pálava, jako orgán ochrany přírody příslušný podle ust. § 75 odst. 1 písm. e) ve spojení s § 78 odst. 1 zákona č. 114/1992 Sb., o ochraně přírody a krajiny, v platném znění (dále jen „zákon o ochraně přírody“) ve svém stanovisku podle ust. § 45i zákona o ochraně přírody, vydaném pod č. j. JMK 02828/JM/21, dne 10.12.2021, nevyloučila významný vliv na příznivý stav předmětu ochrany nebo celistvost evropsky významné lokality nebo ptačí oblasti. V případě návrhu na pořízení změny č. 2 ÚP Klentnice se tedy jedná o koncepci ve smyslu ustanovení § 10a odst. 1 písm. c) zákona o posuzování vlivů na životní prostředí.

Vyhodnocení bude zpracováno v rozsahu úměrném velikosti a složitosti řešeného území. S ohledem na obsah změny ÚP a charakter řešeného území se vyhodnocení zaměří zejména na problematiku ochrany přírody a krajiny, krajinného rázu, ochranu zemědělského půdního fondu a ochranu vod, dále na problematiku hluku a na možné negativní dopady na životní prostředí a veřejné zdraví související s budoucím využitím návrhových ploch. Vyhodnocení se zvláště zaměří na možné střety se zájmy ochrany přírody – prvky soustavy Natura 2000. Návrhové plochy budou posouzeny ve vzájemných vztazích, aby byly eliminovány budoucí střety vyplývající z rozdílného funkčního využití.

Vyhodnocení bude obsahovat návrh stanoviska příslušného úřadu ke koncepci s uvedením jednoznačných výroků, zda lze z hlediska negativních vlivů na životní prostředí doporučit schválení jednotlivých návrhových ploch a schválení změny ÚP jako celku, popřípadě budou navrženy a doporučeny podmínky nutné k minimalizaci vlivů na životní prostředí a veřejné zdraví.

OŽP požaduje, aby v příslušné části odůvodnění návrhu změny ÚP bylo uvedeno, jak byly do návrhu změny ÚP zapracovány podmínky a opatření navržené pro jednotlivé plochy a koridory ve vyhodnocení, případně bylo odůvodněno, proč podmínky a opatření uvedené ve vyhodnocení zapracovány nebyly. Uvedený požadavek vyplývá z ustanovení § 53 odst. 5 písm. b) stavebního zákona.

B) Požadavky na obsah změny územního plánu vyplývající z právních předpisů a územně plánovacích podkladů

1. Z hlediska zákona č. 254/2001 Sb., o vodách a změně některých zákonů (vodní zákon), ve znění pozdějších předpisů (vodní zákon):

Dotčeným věcně a místně příslušným vodoprávním úřadem k uplatňování stanovisek k územnímu plánu je dle § 106 odst. 2 vodního zákona vodoprávní úřad první instance, tj. obecní úřad obce s rozšířenou působností v místě požadované činnosti nebo stavby, v daném případě se jedná o Městský úřad Mikulov, OSŽP.

2. Z hlediska zákona č. 289/1995 Sb., o lesích a o změně a doplnění některých zákonů (lesní zákon), ve znění pozdějších předpisů:

OŽP není věcně příslušný orgán státní správy lesů.

3. Z hlediska zákona č. 334/1992 Sb., o ochraně zemědělského půdního fondu, ve znění pozdějších předpisů (zákon o ochraně ZPF):

OŽP jako dotčený orgán ochrany zemědělského půdního fondu (ZPF) příslušný dle ust. § 17a odst. a) zákona o ochraně ZPF v souladu s ust. § 47 odst. 2 stavebního zákona, **uplatňuje vyjádření** k „Návrhu Zprávy o uplatňování ÚP Klentnice“ obsahujícího „pokyny pro pořízení návrhu změny č. 2 ÚP Klentnice“.

Při zpracování návrhu změny č. 2 ÚP Klentnice je nutno postupovat v souladu s ust. § 5 odst. 1 a 2 zákona o ochraně ZPF. Zpracovatelé jsou povinni řídit se zásadami ochrany ZPF vyplývajícími z ust. § 4 zákona o ochraně ZPF. Dále jsou povinni navrhnout a zdůvodnit takové řešení, které je z hlediska ochrany ZPF a ostatních zákonem chráněných obecných zájmů nejvýhodnější.

Přitom musí vyhodnotit předpokládané důsledky navrhovaného řešení na ZPF, a to zpravidla ve srovnání s jiným možným řešením.

Vyhláška č. 271/2019 Sb., o stanovení postupů k zajištění ochrany zemědělského půdního fondu, s účinností od 15.11.2019 dále upravuje v ust.:

- § 3 předmět vyhodnocení důsledků územního plánu,
- § 5 obsah zdůvodnění navrhovaného řešení,
- § 9 společná ustanovení pro obsah a rozsah vyhodnocení důsledků při pořizování a zpracování územně plánovací dokumentace.

OŽP jako dotčený orgán ochrany ZPF příslušný dle ust. § 17a odst. a) zákona o ochraně ZPF **uplatní stanovisko podle ust. § 5 odst. 2 zákona o ochraně ZPF** k návrhu změny č. 2 ÚP Klentnice na základě zpracovaného Vyhodnocení předpokládaných důsledků navrhovaného řešení ÚPD na ZPF, obsaženého v odůvodnění návrhu změny územního plánu.

V souladu s čl. II odst. 1 metodického pokynu odboru ochrany lesa a půdy MŽP ČR ze dne 01.10.1996 č. j. OOLP/1067/96, k odnímání půdy ze ZPF podle zákona o ochraně ZPF, projednává OŽP lokality s výměrou nad 10 ha s orgánem ochrany ZPF Ministerstva životního prostředí.

OŽP upozorňuje, že stanovisko dle ust. § 5 odst. 2 zákona o ochraně ZPF k plochám v platné ÚPD bylo uplatněno vždy ke konkrétnímu funkčnímu využití mimo jiné na základě prokázání potřeby a nezbytnosti konkrétního navrhovaného nezemědělského využití. Z tohoto pohledu je tedy třeba i změnu funkčního využití opětovně záborově vyhodnotit a řádně zdůvodnit ve smyslu zákona o ochraně ZPF, je-li ZPF dotčen.

Dále OŽP upozorňuje, že podle ust. § 4 odst. 3 zákona o ochraně ZPF účinného od 01.04.2015 lze zemědělskou půdu I. a II. třídy ochrany odejmout pouze v případech, kdy jiný veřejný zájem výrazně převyšuje nad veřejným zájmem ochrany ZPF. Citovaný odst. 3 ust. § 4 zákona o ochraně ZPF se nepoužije při posuzování těch ploch, které jsou obsaženy v platné územně plánovací dokumentaci, pokud při nové územně plánovací činnosti nemá dojít ke změně jejich využití. Vzhledem k výše uvedenému OŽP požaduje, aby u ploch, u nichž se mění funkční využití nebo výměra, bylo v tabulce záborů ZPF v poznámce uvedeno **původní funkční využití a původní výměra.**

4. Z hlediska zákona č. 114/1992 Sb., o ochraně přírody a krajiny, ve znění pozdějších předpisů:

Z předloženého „Návrhu Zprávy o uplatňování ÚP Klentnice“ vyplývá, že záměr je lokalizován na území CHKO Pálava a Ptačí oblasti (PO) Pálava, tzn. mimo působnost krajského úřadu jako orgánu ochrany přírody. Z tohoto důvodu se k záměru nevyjadřujeme.

Věcně a místně příslušným orgánem ochrany přírody je v tomto konkrétním případě Správa Chráněné krajinné oblasti Pálava (viz § 78 zákona č. 114/1992 Sb. o ochraně přírody a krajiny, ve znění pozdějších předpisů).

5. Z hlediska zákona č. 201/2012 Sb., o ochraně ovzduší, ve znění pozdějších předpisů (zákon o ochraně ovzduší):

OŽP jako dotčený orgán ochrany ovzduší příslušný dle ust. § 11 odst. 2 písm. a) výše uvedeného zákona uplatňuje stanovisko k „Návrhu Zprávy o uplatňování ÚP Klentnice“ obsahujícího „pokyny pro pořízení návrhu změny č. 2 ÚP Klentnice“.

Při zpracování návrhu změny č. 2 ÚP Klentnice je nutno postupovat v souladu se základním požadavkem na snižování úrovně znečištění i znečišťování vnějšího ovzduší. Obecně platí, že není vhodná těsná návaznost obytné zástavby a ploch pro výrobu, průmysl nebo činnosti omezující okolní obytnou zástavbu, zejména z důvodu předcházení problémům obtěžování obyvatel hlukem, emisemi z dopravy, případně zápachem. Proto je nutné zvolit umístění objektů pro stálé bydlení v dostatečné vzdálenosti od stávajících i nových zdrojů znečišťování ovzduší – průmyslových areálů, smíšených výrobních areálů apod. Umístění případných jednotlivých zdrojů znečišťování ovzduší v lokalitách bude nutné posuzovat individuálně na základě zpracovaných rozptylových studií v rámci procesu EIA, procesu umísťování vyjmenovaných stacionárních zdrojů krajským úřadem (možno využít kompenzační opatření) nebo nevyjmenovaných stacionárních zdrojů (kompetence ORP).

6. Z hlediska zákona č. 224/2015 Sb., o prevenci závažných havárií způsobených vybranými nebezpečnými chemickými látkami nebo chemickými směsmi, a o změně zákona č. 634/2004 Sb., o správních poplatcích, ve znění pozdějších předpisů (zákon o prevenci závažných havárií):

OŽP jako dotčený orgán prevence závažných havárií příslušný dle ust. § 49 odst. zákona o prevenci závažných havárií uplatňuje k „Návrhu Zprávy o ÚP plánu Klentnice“ obsahujícího pokyny pro pořízení změny č. 2 ÚP Klentnice stanovisko v tom smyslu, že není potřeba zohledňovat žádná omezení. V zájmovém území není stanovena zóna havarijního plánování, respektive zde není evidován žádný provozovatel zařazený do skupiny „A“ a ani do skupiny „B“.

7. Z hlediska zákona č. 541/2020 Sb., o odpadech a obecně závazné vyhlášky Jihomoravského kraje č. 1/2016, kterou se vyhláší závazná část Plánu odpadového hospodářství Jihomoravského kraje 2016–2025:

OŽP jako dotčený orgán odpadového hospodářství příslušný dle ust. § 102 odst. 1 zákona č. 541/2020 Sb., o odpadech, uplatňuje k předloženému „Návrhu Zprávy o uplatňování ÚP Klentnice“ vyjádření v tom smyslu, že k němu nemá připomínky.

8. Vyjádření odboru dopravy z hlediska zákona č. 13/1997 Sb., o pozemních komunikacích, ve znění pozdějších předpisů:

Krajský úřad Jihomoravského kraje, odbor dopravy (dále KrÚ JMK OD) jako dotčený orgán z hlediska řešení silnic II. a III. třídy podle ustanovení § 40 odst. 3 písm. f) zákona č. 13/1997 Sb., o pozemních komunikacích, v platném znění a za použití ustanovení § 4 odst. 2 stavebního zákona (dále jen stavební zákon), uplatňuje k „Návrhu zprávy o uplatňování ÚP Klentnice“ za období 2014–2020 následující připomínku:

- V „Návrhu zprávy o uplatňování ÚP Klentnice“ bude opraven odstavec týkající se silniční dopravní infrastruktury ve znění „*Ve správním území obce neprocházejí krajské silnice. Z výsledků celostátního sčítání dopravy v roce 2010 vyplývá, že na velmi málo zatížených silnicích III/42120 a III/42121 nebylo sčítání intenzity dopravy provedeno. Všechny silnice a místní komunikace na území obce jsou respektovány v jejich trasách v době vydání územního plánu*“, který je obsahově rozporný. Dle uspořádání silniční sítě na území JMK přes správní území obce Klentnice prochází silnice III/42120 a III/42121. Obě uvedené silnice III. třídy jsou součástí platného ÚP Klentnice. Hodnocení dopravního zatížení silnic III. třídy procházejících přes správní území obce ve tvaru „velmi málo zatížené“ na základě toho, že na uvedených silnicích III. třídy v minulosti neproběhlo Celostátní sčítání dopravy v ČR je velmi zavádějící. Větu s hodnocením intenzity dopravy na silnicích III. třídy je třeba zásadně upravit, příp. zcela vypustit.

KrÚ JMK OD dále v souladu s § 47 odst. 2 stavebního zákona uplatňuje z hlediska řešení silnic II. a III. třídy následující požadavek na obsah změny č. 2 ÚP Klentnice:

- Dopravní napojení plochy změny 2.07 řešící změnu využití pozemků p. č. 2467/1 a 2467/2 v k. ú. Klentnice ze stabilizovaných ploch zemědělských na návrhovou plochu smíšenou obytnou (SO) bude podmíněno z plánované místní komunikace v návrhové ploše Z24 (vymezena v platném ÚP Klentnice), napojenou na průjezdní úsek silnice III/42120, tj. s vyloučením napojení plochy na silnici III/42121.

9. Vyjádření odboru kultury a památkové péče, z hlediska zákona č. 20/1987 Sb., o státní památkové péči ve znění pozdějších předpisů:

Dle ustanovení § 28 odst. 2c zákona č. 20/1987 Sb., o státní památkové péči, ve znění pozdějších předpisů, uplatňuje krajský úřad stanovisko k územně plánovací dokumentaci pro území, ve kterém je památková zóna nebo nemovitá kulturní památka, nejde-li o působnost ministerstva kultury podle § 26 odst. 2 písm. c). V daném případě nejsou dotčeny zájmy v kompetenci Krajského úřadu Jihomoravského kraje, odboru kultury a památkové péče.

10. Vyjádření odboru územního plánování a stavebního řádu z hlediska stavebního zákona:

OÚPSŘ konstatuje, že kapitola C. *Vyhodnocení souladu územního plánu s politikou územního rozvoje a územně plánovací dokumentací vydanou krajem* je zpracována dostatečným způsobem a nemá k ní připomínky.

Dále OÚPSŘ konstatuje, že kapitola B. *Problémy k řešení v územním plánu vyplývající z územně analytických podkladů (ÚAP)* je zpracována dostatečným způsobem, obsahuje aktuální problémy v území vyplývající z ÚAP kraje a ÚAP ORP Mikulov, OÚPSŘ k ní nemá připomínky.

Z hlediska rozvoje/plánování cyklistické dopravy a cykloturistiky pro území obce Klentnice nevyplývají ze Zásad územního rozvoje Jihomoravského kraje (ZÚR JMK) ve znění Aktualizací č. 1 a č. 2 cyklistické koridory nadmístního významu.

V této souvislosti odbor regionálního rozvoje Krajského úřadu Jihomoravského (KrÚ JMK ORR) informuje, že v roce 2018 byla zpracována „Studie proveditelnosti cyklistických tras na území JMK“

(Haskoning DHV CZ s.r.o.), kde jsou v *Přehledce 1.1 Napojení Novomlýnské nádrže a Situaci širších vztahů č. 2.1 Napojení Novomlýnské nádrže* zpracované úseky přes obec Klentnice. Tato studie je k dispozici u Ing. Keprta na KrÚ JMK ORR.

S pozdravem

otisk razítka

Krajský úřad Jihomoravského kraje
odbor územního plánování
a stavebního řádu
Žerotínovo nám. 3
601 82 Brno
-1-

Ing. arch. Eva Hamrlová, v. r.
vedoucí odboru

Na vědomí: odbor životního prostředí, zde