



Městský úřad Mikulov
odbor stavební a životního prostředí

Náměstí 1, 692 01 Mikulov
tel.: 519 444 555, fax: 519 444 500

SPIS. ZN.:	STZI/16489/2013/PROI
Č.J.:	MUMI 13028849
VYŘIZUJE:	Irena Prochásková
TEL.:	519444509
E-MAIL:	prochaskova@mikulov.cz
DATUM:	21.10.2013

V e ř e j n á v y h l á š k a

Oznámení o projednání návrhu **ZADÁNÍ - Změny č. 6 Územního plánu obce Drnholec**

Městský úřad Mikulov, odbor stavební a životního prostředí (dále jen "pořizovatel"), jako úřad územního plánování příslušný podle § 6 stavebního zákona na základě rozhodnutí Zastupitelstva městyse Drnholec zpracoval v souladu s § 47 odst. 1 stavebního zákona ve spolupráci s určeným zastupitelem návrh zadání Změny č. 6 Územního plánu obce Drnholec a v souladu s § 47 odst. 2 a § 55 stavebního zákona oznamuje jeho projednávání.

Návrh Zadání Změny č. 6 Územního plánu obce Drnholec je vystaven k veřejnému nahlédnutí po dobu 30-ti dnů ode dne vyvěšení oznámení o projednání návrhu na úřední desce, tj. **od 22.10.2013 do 21.11.2013 včetně**:

1. Na stránkách Města Mikulova: <http://www.mikulov.cz/mesto-mikulov/mestsky-urad/uzemni-plany-orp> s odkazem na Městys Drnholec
2. V plném znění na Městském úřadu Mikulov, odboru stavebního a životního prostředí, se sídlem v Mikulově, Náměstí 1, v kanceláři dveře č. 227 a v kanceláři Úřadu městyse Drnholec

Ve lhůtě 30 dnů ode dne vyvěšení oznámení o projednávání na úřední desce může každý uplatnit své připomínky.

Do 30 dnů od obdržení návrhu zadání mohou dotčené orgány a krajský úřad uplatnit u pořizovatele své požadavky na obsah územního plánu vyplývající ze zvláštních právních předpisů, a požadavek na vyhodnocení vlivů územního plánu na životní prostředí, včetně jeho obsahu a rozsahu podle zvláštního právního předpisu; ve stejné lhůtě mohou uplatnit u pořizovatele své podněty i sousední obce.

K požadavkům dotčených orgánů, krajského úřadu a k podnětům sousedních obcí nebo k připomínkám uplatněným po uvedených lhůtách se nepřihlíží.

Pořizovatel – adresa pro doručování: Městský úřad Mikulov, Odbor stavební a ŽP, Náměstí 1, 692 01 Mikulov.

Městský úřad Mikulov
odbor stavební
a životního prostředí
-1-
Irena Prochásková

Irena Prochásková
odborný zaměstnanec

Vyvěšeno: Sejmuto:

Návrh ZADÁNÍ

Změna č. 6 ÚZEMNÍHO PLÁNU OBCE DRNHOLEC

určeno k projednání dle ustanovení § 47

září 2013

pořizovatel:

Írena Prochásková, Úřad územního plánování
Městský úřad Mikulov, Odbor stavební a ŽP, Náměstí 1, 692 01 Mikulov

pověřený zastupitel:

Jan Ivičič, starosta městyse
Městys Drnholec, Kostelní 368, 691 83 Drnholec

OBSAH NÁVRHU ZADÁNÍ

I. Úvod

a) požadavky na základní koncepci rozvoje území obce, vyjádřené zejména v cílech zlepšování dosavadního stavu, včetně rozvoje obce a ochrany hodnot jejího území, v požadavcích na změnu charakteru obce, jejího vztahu k sídelní struktuře a dostupnosti veřejné infrastruktury:

1. urbanistickou koncepci, zejména na prověření plošného a prostorového uspořádání zastavěného území a na prověření možných změn, včetně vymezení zastavitelných ploch

2. koncepci veřejné infrastruktury, zejména na prověření uspořádání veřejné infrastruktury a možnosti jejích změn,

3. koncepci uspořádání krajiny, zejména na prověření plošného a prostorového uspořádání nezastavěného území a na prověření možných změn, včetně prověření, ve kterých plochách je vhodné vyloučit umístování staveb, zařízení a jiných opatření pro účely uvedené v § 18 odst. 5 stavebního zákona,

b) požadavky na vymezení ploch a koridorů územních rezerv a na stanovení jejich využití, které bude nutno prověřit,

c) požadavky na prověření vymezení veřejně prospěšných staveb, veřejně prospěšných opatření a asanací, pro které bude možné uplatnit vyvlastnění nebo předkupní právo,

d) požadavky na prověření vymezení ploch a koridorů, ve kterých bude rozhodování o změnách v území podmíněno vydáním regulačního plánu, zpracováním územní studie nebo uzavřením dohody o parcelaci,

e) případný požadavek na zpracování variant řešení,

f) požadavky na uspořádání obsahu návrhu územního plánu a na uspořádání obsahu jeho odůvodnění včetně měřítek výkresů a počtu vyhotovení,

g) požadavky na vyhodnocení předpokládaných vlivů územního plánu na udržitelný rozvoj území.

I. ÚVOD

Městys Drnholec patří do správního území obce s rozšířenou působností Mikulov. Městys Drnholec se nachází v okrese Břeclav. Sousedí s obcemi Brod nad Dyjí, Novosedly, Jevišovka, Vlasatice a Pasohlávky v okrese Břeclav, Litobratřice a Troskotovice v okrese Znojmo.

Městys Drnholec má schválený „územní plán obce“ (dále jen „ÚPO“) ze dne 05. 10. 2000.

- Změna č. 1 ÚPO Drnholec ze dne 26.9.2002
- Změna č. 2 ÚPO Drnholec ze dne 21.12.2006
- Změna č. 3 ÚPO Drnholec ze dne 18.7.2008
- Změna č. 4 ÚPO Drnholec ze dne 22.4.2011
- Změna č. 5 ÚPO Drnholec ze dne 7.6.2012

Dokumentace je z části v elektronické podobě na stránkách <http://www.mikulov.cz/mesto-mikulov/mestsky-urad/uzemni-plany-orp/>

Zastupitelstvo městyse Drnholec schválilo pořízení změny č. 6 ÚPO Drnholec dne 6.6.2013 pod číslem usnesení 15/6 a včetně zařazení další dílčí změny dne 5.9.2013 pod číslem usnesení č. 16/8. Pořízení změny územního plánu zajišťuje Městský úřad Mikulov, odbor stavební a životního prostředí – úřad územního plánování.

a) požadavky na základní koncepci rozvoje území obce, vyjádřené zejména v cílech zlepšování dosavadního stavu, včetně rozvoje obce a ochrany hodnot jejího území, v požadavcích na změnu charakteru obce, jejího vztahu k sídelní struktuře a dostupnosti veřejné infrastruktury:

1. urbanistickou koncepci, zejména na prověření plošného a prostorového uspořádání zastavěného území a na prověření možných změn, včetně vymezení zastavitelných ploch

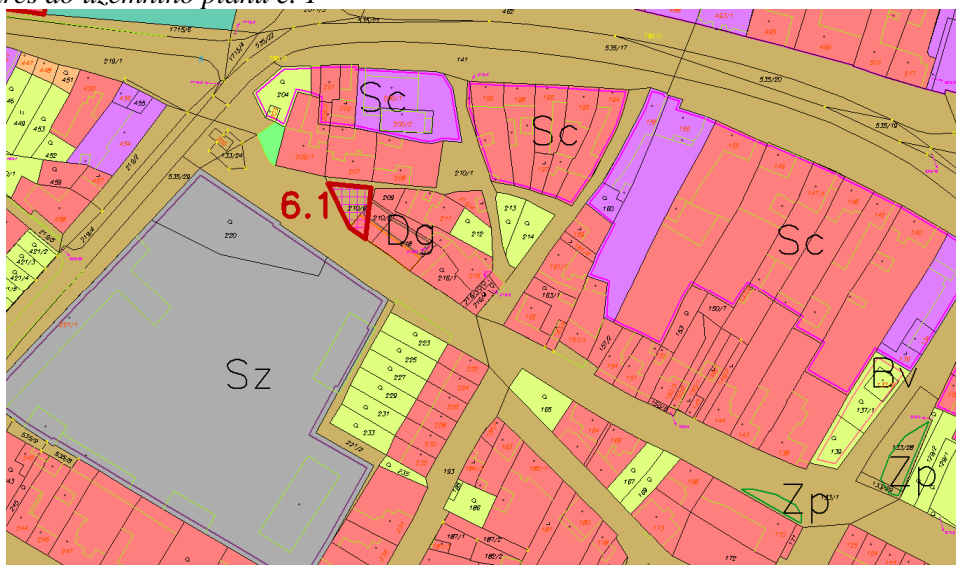
Základní urbanistická koncepce rozvoj městyse stanovená územním plánem, nebude měněna – změny územního plánu naváží na tuto urbanistickou koncepci a budou ji dále rozvíjet.

Popis navrhovaných dílčích změn:

Změna 6.1

Požadovaná změna:	Bv - plocha pro bydlení v rodinných domech
Umístění:	k. ú. Drnholec, parc. č. 210/6, situační zákres č. 1
Stávající stav:	ostatní plocha – ostatní komunikace
Územní plán obce:	Dg – řadové garáže
Limity využití území:	---

situační zákres do územního plánu č. 1



Změna 6.2

Požadovaná změna: SO – plochy smíšené obytné, prověření možnosti zrušení předepsané prostorové regulace, úprava průběhu hranice zastavěného území

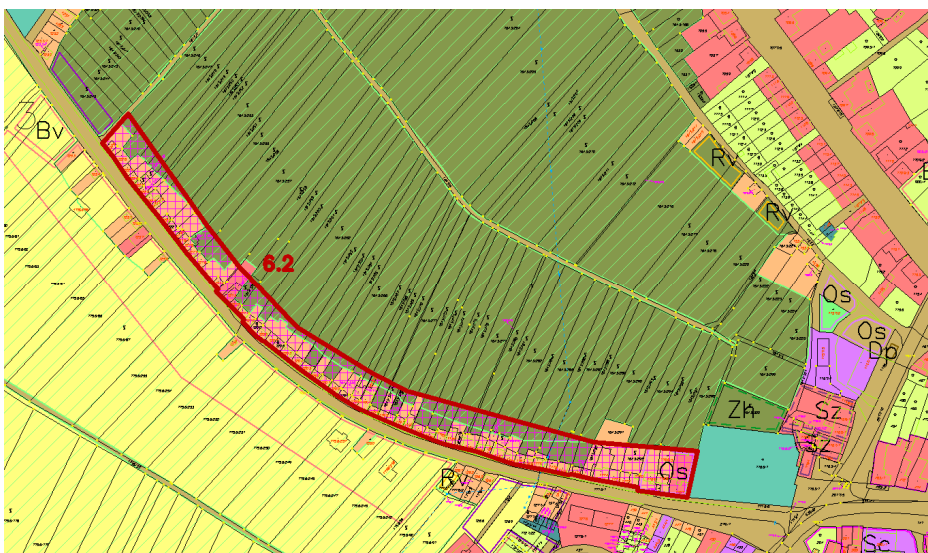
Umístění: k. ú. Drnholec, ul. Wolkerova, situační zakres č. 2

Stávající stav: vinné sklepy, objekty bydlení, stavby dle § 21 odst. 4) vyhlášky č. 501/2006 Sb., o obecných požadavcích na využívání území.

Územní plán obce: Rv – vinné sklepy

Limity využití území: komunikace III. třídy

situační zakres do územního plánu č. 2

**Změna 6.3**

Požadovaná změna: Rt – rozšíření zastavitelného území - zázemí pro stávající sportovní plochu

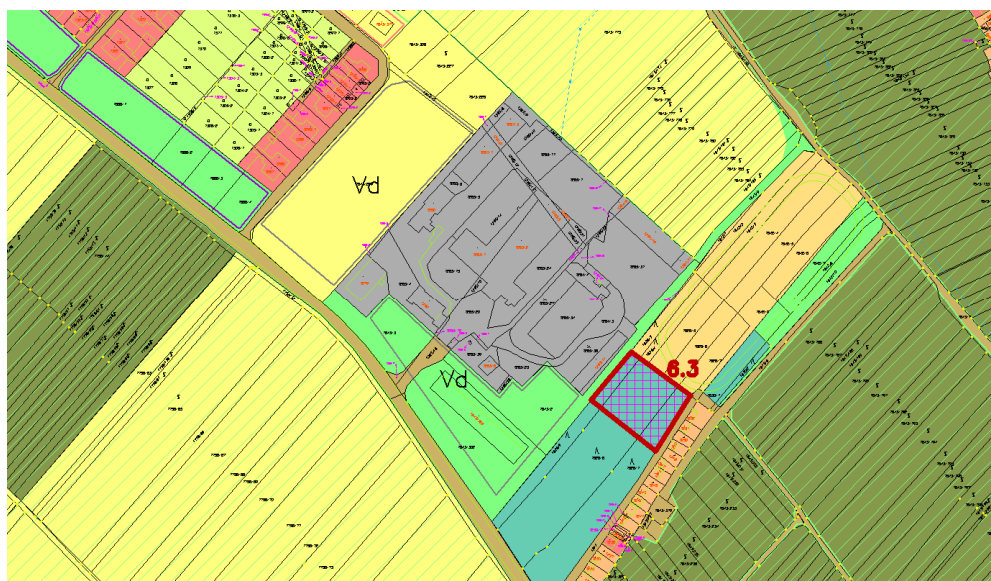
Umístění: k. ú. Drnholec, v lokalitě Agátí, situační zakres č. 3

Stávající stav: ostatní plocha, lesní pozemek

Územní plán obce: ZI – zeleň lesů

Limity využití území: ochrana PUPFL

situační zakres do územního plánu č. 3



Změna 6.4

Požadovaná změna:

Rt – rozšíření zastavitelného území - zázemí pro stávající sportovní plochu

Umístění:

k. ú. Drnholec, ul. Lidická, situační zakres č. 4

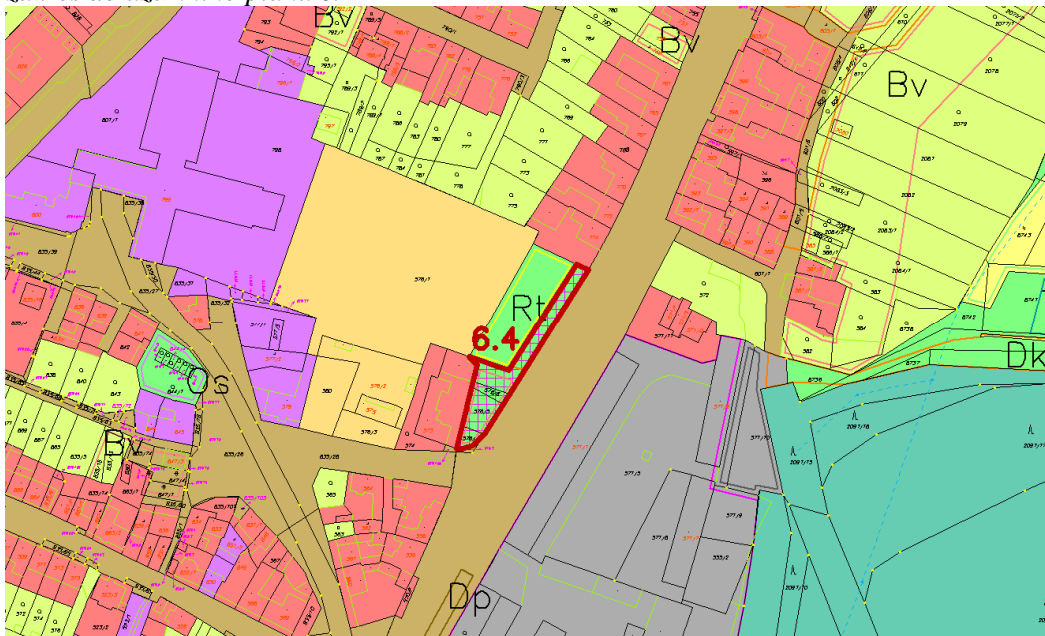
Stávající stav:

ostatní plocha

Územní plán obce:

Du – uliční prostor, Bv – bydlení venkovského typu

Limity využití území:

situační zakres do územního plánu č. 4**Změna 6.5**

Požadovaná změna:

SO – plochy smíšené obytné

Umístění:

k. ú. Drnholec, ul. Dyjská, situační zakres č. 5

Stávající stav:

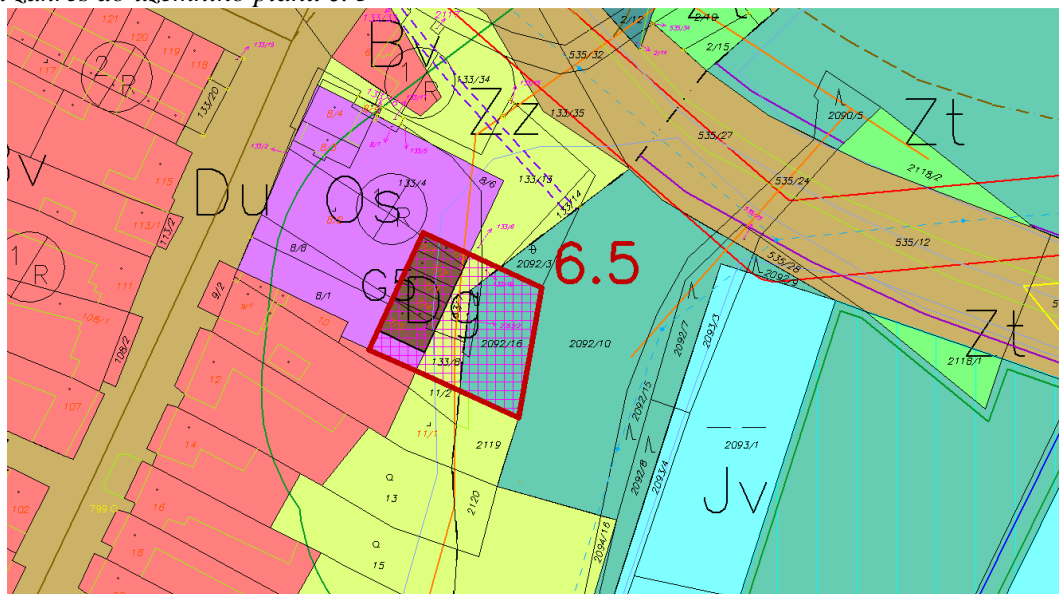
ostatní plocha,

Územní plán obce:

Dg – plochy dopravy – řadové garáže, O – občanská vybavenost, Zl - lesy, Zz - zahrady

Limity využití území:

ochranné pásmo lesa

situační zakres do územního plánu č. 5

Změna č. 6 ÚPO Drnholec nebude mít negativní dopad na územní systém ekologické stability ani chráněná území přírody.

Ochrana kulturních hodnot

Změna č. 6 ÚPO Drnholec nebude mít negativní dopad na památkově chráněné objekty. Řešené území je možné v celém rozsahu považovat za území s archeologickými nálezy podle § 22 odst. 2 zák. č. 20/1987 Sb., o státní památkové péči ve znění pozdějších předpisů. V případě jakýchkoli zemních prací a úprav terénu v katastrálním území obce je jejich investor povinen dle § 22 odst. 2. zák 20/1987 v platném znění již v době přípravy stavby uzavřít smlouvu na provedení záchranného archeologického výzkumu s institucí oprávněnou k provádění archeologických výzkumů.

Ochrana podzemních vod

Žádné požadavky

Ochrana ovzduší

V zastavitelných plochách bude řešena plynofikace

Ochrana proti hluku

Žádné požadavky

Ochrana zemědělského půdního fondu

Dílní změna č. 6.2 ÚPO Drnholec vyvolává nárůst záborů zemědělského půdního fondu. Zemědělská příloha bude zpracována jako součást změny územního plánu se zřetelem k zákonu ČNR č. 334/92 Sb., o ochraně zemědělského půdního a podle metodického pokynu odboru ochrany lesa a půdy Ministerstva životního prostředí České republiky ze dne 1. 10 1996 k odnímání půdy ze ZPF podle zákona ČNR č. 334/1992 Sb., s účinností od 1. 1. 1997. Zemědělská příloha bude obsahovat textovou, tabulkovou a grafickou část v měřítku 1:5000 s označením jednotlivých lokalit odnětí ZPF.

Ochrana pozemků určených k plnění funkce lesa

Dílní změna č. 6.3 ÚPO Drnholec vyvolává nárůst záboru PUPFL.

Zájmy obrany státu

V katastrálním území obce nachází v zájmovém území AČR – koridoru RR směrů, proto veškerá nadzemní výstavba nad 30 m nad terénem v tomto území musí být předem konzultována s VUSS Brno..

Zájmy civilní ochrany:

Problematiky civilní ochrany bude zpracována dle vyhlášky č. 380/2002 Sb., k přípravě a provádění úkolů ochrany obyvatelstva, podle konkrétních požadavků dotčených orgánů, které budou uplatněny při projednání zadání změny územního plánu. Zatím nejsou známy žádné požadavky.

Zájmové území není součástí zón havarijního plánování a není katastrální území obce potenciálně ohroženo haváriemi zdrojů nebezpečných látek.

Ochrana ložisek nerostných surovin

Z hlediska ochrany výhradních ložisek nerostů, ve smyslu ustanovení § 15 odst. 1 zákona č. 44/ 1988 Sb., o ochraně a využití nerostného bohatství (horní zákon), ve znění pozdějších předpisů a § 13 odst. 2 zákona č. 62/1988 Sb., o geologických pracích, ve znění pozdějších předpisů, dle limitů Jihomoravského kraje nejsou v k. ú. obce vyhodnocena výhradní ložiska.

Jiná další ložiska nerostných surovin na katastrálním území obce nejsou evidována ani chráněna ve smyslu § 15, § 29 a § 43 horního zákona č. 44/1998 Sb., ve znění zákona č. 542/1991 Sb..

Poddolovaná území, sesuvná území

V řešeném území nejsou.

Záplavová území, ochrany před povodněmi

Vodní tok Dyje má stanovené záplavové území vodoprávním úřadem Krajského úřadu Jihomoravského kraje ze dne 9. 8. 2004 č.j. JMK 16815/2004 OŽP Z-Hm. Záplavové území leží v korytě řeky. Dále bylo stanovené rozlivové území, východním směrem od řeky, tj. ve směru od obce. Návrhy dílčích změn se nenacházejí v záplavovém území vodního toku Dyje

Uvažované změny územního plánu neleží v záplavovém území ani v území rozlivu. Ochrana území před průchodem průlomové vlny vzniklé zvláštní povodní – zájmové území není potenciálně ohroženo průlomovou vlnou vzniklou zvláštní povodní. Není v něm vyhlášeno záplavové území dle § 66 odst. 1 vodního zákona. Obec je chráněna stávajícím systémem regulace hydrologických poměrů a ochrany před vybědením vod, procházejících územím obce.

2. koncepci veřejné infrastruktury, zejména na prověření uspořádání veřejné infrastruktury a možnosti jejích změn,

Koncepce veřejné infrastruktury nebude změnou územního plánu dotčena.

Změna územního plánu se zaměří na vyřešení dopravní obsluhy nových rozvojových lokalit a na vyřešení nepojení na stávající technickou infrastrukturu.

Veškerá nová připojení na silniční síť musí respektovat ust. ČSN 73 6102 „Projektování křižovatek na silničních komunikacích“, ČSN 73 6101 „Projektování silnic a dálnic“ a ČSN 73 6110 „Projektování místních komunikací“.

Územní plán bude řešit rozvoj vodovodní sítě u dílčích změn.

Koncepce odkanalizování na stávající ČOV Drnholec je stabilizována. Změna územního plánu posoudí nejvhodnější způsob odkanalizování nových zastavitelných ploch.

Obec je plynofikovaná. Územní plán bude dle potřeby řešit rozvoj plynovodní sítě v navržených zastavitelných plochách.

3. koncepci uspořádání krajiny, zejména na prověření plošného a prostorového uspořádání nezastavěného území a na prověření možných změn, včetně prověření, ve kterých plochách je vhodné vyloučit umístění staveb, zařízení a jiných opatření pro účely uvedené v § 18 odst. 5 stavebního zákona,

Koncepce uspořádání krajiny nebude změnou územního plánu dotčena.

b) požadavky na vymezení ploch a koridorů územních rezerv a na stanovení jejich využití, které bude nutno prověřit,

Nejsou uplatňovány požadavky na nové vymezení ploch a koridorů územních rezerv.

c) požadavky na prověření vymezení veřejně prospěšných staveb, veřejně prospěšných opatření a asanací, pro které bude možné uplatnit vyvlastnění nebo předkupní právo,

Změna územního plánu prověří zda je vhodné vymezení ve smyslu obecně závazných právních předpisů veřejně prospěšné stavby, veřejně prospěšná opatření a asanace, včetně ploch nezbytných k zajištění jejich výstavby a řádného užívání pro stanovený účel.

Jako veřejně prospěšné stavby a veřejně prospěšná opatření, pro které je možné vyvlastnit práva k pozemkům a stavbám a současně uplatnit zřízení předkupního práva dle § 101 zák. č. 183/2006 Sb., lze vymezit stavby pro veřejnou technickou a dopravní infrastrukturu stavby určené k rozvoji nebo ochraně území obce a plochy pro zvyšování retenčních schopností krajiny, založení územního systému ekologické stability a ochranu archeologického dědictví. Jako veřejně prospěšné stavby a veřejně prospěšná opatření, pro které bude možné uplatnit pouze předkupní právo, lze vymezit plochy pro veřejná prostranství, parky, pro veřejnou občanskou vybavenost zakládající oprávnění zřídit předkupní právo (plochy staveb pro vzdělávání a výchovu, sociální služby, kulturu, veřejnou správu).

d) požadavky na prověření vymezení ploch a koridorů, ve kterých bude rozhodování o změnách v území podmíněno vydáním regulačního plánu, zpracováním územní studie nebo uzavřením dohody o parcelaci,

Nejsou uplatňovány požadavky na prověření vymezení ploch a koridorů, ve kterých bude rozhodování o změnách v území podmíněno vydáním regulačního plánu, zpracováním územní studie nebo uzavřením dohody o parcelaci

e) případný požadavek na zpracování variant řešení,

Není uplatněn požadavek na variantní řešení.

f) požadavky na uspořádání obsahu návrhu územního plánu a na uspořádání obsahu jeho odůvodnění včetně měřítek výkresů a počtu vyhotovení,

Změna č. 6 bude zpracována v souladu s přílohou č. 7) vyhlášky č. 500/2006 Sb., o územně analytických podkladech, územně plánovací dokumentaci a způsobu evidence územně plánovací činnosti, ve znění vyhlášky č. 458/2012 Sb., dále v rozsahu členění Územního plánu obce Drnholec.

Obsah územně plánovací dokumentace změny č. 6:

- A. Návrh změny ÚPO (ve dvou vyhotovení)
- Textová a tabulková část změny č. 6 ÚPO Drnholec
 - Grafická část
 1. Výkres základního členění 1 : 5000
 2. Hlavní výkres (komplexní urbanistický návrh) 1 : 5000
 3. Technická infrastruktura – energetika a spoje 1 : 5000
 4. Technická infrastruktura – vodní hospodářství 1 : 5000
 5. Veřejně prospěšné stavby a asanační úpravy 1 : 5000
- B. Odůvodnění změny ÚPO
- Textová část
 - Grafická část
 7. Výkres předpokládaných záborů ZPF a PUPFL 1 : 5000
 8. Koordinační výkres 1 : 5000

Upraven návrh ÚPO (ve třech vyhotovení) a čistopis Změny č. 6 ÚPO (doplnění do 4 vyhotovení), včetně vyhotovení zahrnující právní stav po vydání změny č. 6 ÚPO viz. ustanovení § 55 odst. 5) stavebního zákona.

Data budou předána i v elektronické podobě na DVD nosiči:

- a) odevzdání dat požadujeme ve formátech "shp + dgn"[1] nebo "vyk"[2] (co téma to shp+dgn/vyk)
- b) podkladem pro zpracování bude aktuální katastrální mapa (u regulačního plánu navíc polohopisné a výškopisné zaměření řešeného území),
- c) objekty a jevy plošného charakteru se zpracují jako uzavřené plochy a to i v případě, že se v grafické prezentaci ÚPD použijí pouze jejich obrysové čáry,
- d) liniové objekty znázorňované lomenou čarou se fyzicky rozdělují jen v bodech odpovídajících změnám vlastností znázorňovaného objektu (např. kategorie komunikace, průřez potrubí,...), nebo jinak významných (např. křižovatky),
- e) grafická data musejí být topologicky čistá[3],
- f) negrafická atributová (popisná) data budou odevzdána ve formátu *.DBF nebo *.MDB,
- g) součástí předávací dokumentace bude rovněž popis datového modelu, tj. min. fyzická struktura všech předávaných dat, struktury jednotlivých výkresů a dokumentace postupů použitých při vizualizaci,
- h) výkresy grafické části budou exportovány do rastrového formátu *.TIFF v georeferencované podobě (příp. GeoTIFF),

POZNÁMKA:

[1]

- a) Negrafická atributová (popisná) data budou odevzdána ve formátu *.DBF nebo *.MDB,
- b) výkresová dokumentace bude odevzdána ve formátu *.MXD včetně všech příslušných souborů souvisejících s vizualizací (*.LYR, *.TTF, *.STYLE, apod.)

[2] Výkresová dokumentace bude odevzdána ve formátu *.REF včetně všech příslušných souborů souvisejících s vizualizací (*.COL, *.CAR, *.LRS, *.ARE, apod.)

[3] Topologická čistota představuje určitá pravidla při zpracování dat, a to zejména:

- a) obecně je třeba kreslit zásadně s využitím přichycení (Snap),
- b) u polygonů nesmí docházet k překryvům nebo nedokryvům mezi jednotlivými polygony (např. vymezení funkčních ploch), plochy stejného významového druhu (např. funkční plochy území), které mají funkčně rozdělené části území, se nesmějí vzájemně žádnou částí překrývat,
- c) u linií nesmí docházet k přetahům nebo nedotahům liniových kreseb a nesmí obsahovat pseudouzly (např. silniční síť, sítě technické infrastruktury),
- d) vyvarovat se duplicitě dat pokud k tomu není důvod (požadavek prezentace stejných objektů s odlišnou symbolikou nebo při značně rozdílných měřítcích map, kdy již není možné použít ke generalizaci symboliku).

g) požadavky na vyhodnocení předpokládaných vlivů územního plánu na udržitelný rozvoj území.

Žádné požadavky. Navrhované řešení nevyvolává negativní působení v daném území.

Z hlediska zákona č. 100/2001 Sb., o posouzení vlivů na životní prostředí a o změně některých souvisejících zákonů (zákon o posuzování vlivů na životní prostředí) ve znění pozdějších předpisů: Návrh zadání změny č. 6 územního plánu městyse Drnholec nestanovuje rámec pro budoucí povolení záměrů uvedených v příloze č. 1 zákona o posuzování vlivů na životní prostředí, nejedná se tedy o koncepci posuzovanou podle § 10a až 10i zákona o posouzení vlivů na životní prostředí.

Návrh zadání Změny č. 5 ÚPO nepředpokládá významný vliv na příznivý stav předmětu ochrany ptací oblasti CZ0621030 Střední nádrž Vodního Díla Nové Mlýny soustavy Natura 2000, předpokládáme tedy, že se nejedná o koncepci posuzovanou ve smyslu ustanovení § 10a odst. 1 zákona o posuzování vlivů na životní prostředí s ohledem na možný vliv na životní prostředí, vyplývající z ustanovení § 45i odst. 2 zákona č. 114/1992 Sb., o ochraně přírody a krajiny, ve znění pozdějších předpisů.

Z Územně analytických podkladů a jejich 1. a 2. aktualizace (2012) vyplývá:

Problémy k řešení v územně plánovací dokumentaci obce:

Při vytváření územních plánů respektovat rekreační potenciál území. Doporučuje se zvážit možnost změny využití funkčních ploch pro sportovní a rekreační využití.

V územních plánech respektovat historickou strukturu zástavby, urbanistické hodnoty a krajinný ráz. Využívat nástroje územního plánování k stanovení prostorových regulativů, včetně vymezení ploch k řešení regulačním plánem či územní studií. Výstavbu v územích cenných z přírodního, urbanistického či architektonického hlediska podmínit zpracováním Architektonické části projektu autorizovaným architektem.

Vyhodnocení souladu s Politikou územního rozvoje a územně plánovací dokumentací vydanou krajem

Vyhodnocení souladu s Politikou územního rozvoje:

Z Politiky územního rozvoje ČR 2008, která byla schválena vládou 20. 7. 2009 jejím usnesením č. 929/2009 nevyplývají pro územní plán městyse konkrétní požadavky.

Řešené území nenáleží do žádné z rozvojových oblastí.

Řešeným územím neprochází žádná rozvojová osa.

Řešené území leží mimo vymezené specifické oblasti.

Řešeným územím neprochází transevropské multimodální koridory.

Respektovány jsou vybrané republikové priority územního plánování pro zajištění udržitelného rozvoje území, uvedené v odstavcích (14), (16), (18), (19), (20), (22) - (27).

Řešení územního plánu je v souladu s dokumentem „Politika územního rozvoje České republiky 2008“.

Vyhodnocení souladu s územně plánovací dokumentací vydanou krajem:

Řešené území nemá platnou územně plánovací dokumentaci vydanou krajem.

Zásady územního rozvoje Jihomoravského kraje (dále jen “ZÚR JMK“) byly vydány Zastupitelstvem Jihomoravského kraje dne 22. 09. 2011. Rozsudkem Nejvyššího správního soudu ze dne 21. 06. 2012, který nabývá účinnosti dnem jeho vyhlášení, bylo opatření obecné povahy - ZÚR JMK - zrušeno. OÚPSŘ upozornil pořizovatele na potřebu průběžného sledování právní situace ve věci ZÚR JMK v souvislosti s podanou ústavní stížností.

