

STATUTÁRNÍ MĚSTO PARDUBICE

MAGISTRÁT MĚSTA

ODBOR EKONOMICKÝ



Krajský úřad Pardubického kraje
odbor životního prostředí a zemědělství
oddělení integrované prevence

Č.j.: MmP 42928/2008

Ing. Jiří Kučera
Komenského náměstí 125
532 11 Pardubice

10. září 2008

IPRM „Přitažlivé město“ – oznámení koncepce dle § 10c zákona č. 100/2001

Dobrý den,

podáváme tímto oznámení koncepce dle § 10c zákona č. 100/2001 Sb. Předkládané oznámení obsahuje všechny požadované náležitosti dle přílohy č.7 tohoto zákona. Koncepcí je Integrovaný plán rozvoje města Pardubic – „Přitažlivé město“, který je nutnou podmínkou čerpání dotačních prostředků z fondů Evropské unie v rámci Regionálního operačního programu, oblast podpory 2.1.

Zpracovatelem a nositelem Integrovaného plánu je **Statutární město Pardubice, Pernštýnské náměstí 1, 530 21 Pardubice.**

S pozdravem

Statutární město Pardubice
Magistrát města
ekonomický odbor
oddělení správy dotací a projektů
-1-

Ing. Aleš Berka
oddělení správy dotací a projektů
ekonomický odbor
Magistrát města Pardubic
Pernštýnské náměstí 1, 530 21 Pardubice

Přílohy:

- 1) Oznámení koncepce dle § 10c zákona č. 100/2001 Sb. a přílohy č. 7 tohoto zákona vč. příloh
- 2) CD s elektronickou verzí oznámení

Počet listů 1

Počet listů příloh:

A. ÚDAJE O PŘEDKLADATELI

- | | |
|-------------------------------------|---|
| 1) Název organizace | Statutární město Pardubice |
| 2) IČ | 00274046 |
| 3) Sídlo | Pernštýnské náměstí 1
530 21 Pardubice |
| 4) Oprávněný zástupce předkladatele | Ing. Jaroslav Deml
primátor města |
| | Pernštýnské náměstí 1
530 21 Pardubice |
| | tel.: +420 466 859 502
fax: +420 466 511 200 |

B. ÚDAJE O KONCEPCI

- 1) Název **Integrovaný plán rozvoje města Pardubice – „Přitažlivé město“**
(dále jen IPRM „Přitažlivé město“)
- 2) Obsahové zaměření (osnova)

Integrovaný plán rozvoje města (IPRM) je základním koordinačním rámcem navazujícím na celkovou vizi a strategii rozvoje města za účelem identifikace a řešení problémů rozvojových oblastí města v návaznosti na využití podpory ze strukturálních fondů v programovacím období 2007 – 2013. Integrovaným plánem rozvoje města se rozumí soubor vzájemně obsahově a časově provázaných akcí, které jsou realizovány ve vymezeném území nebo v rámci tématického přístupu města, a které směřují k dosažení společného cíle či cílů města.

Město Pardubice patří do cílové skupiny měst (obce s více než 50 tis. obyvateli), pro které je zpracování IPRM podmínkou k čerpání prostředků v rámci urbánní prioritní osy/oblasti podpory ROP. Prostřednictvím IPRM „Přitažlivé město“ budou financovány projekty ve vymezeném území centra města spadající do oblasti podpory 2.1. IPRM „Přitažlivé město“ zahrnuje a pro informaci uvádí také aktivity/projekty vhodné pro tématické operační programy ČR, naplňující další aktivity prioritních oblastí IPRM uvedených v kapitole 1.4.3. Metodického pokynu MMR.

Osnova dokumentu IPRM „Přitažlivé město“ je následující:

- (a) Úvod
- (b) Analýza současné ekonomické a sociální situace města a SWOT analýzy
 - (i) Vyhodnocení existujících strategických a plánovacích dokumentů a jejich provázání s IPRM
 - (ii) Analýza ekonomické a sociální situace
 - (iii) SWOT analýzy
 - (iv) Souhrnné zhodnocení podmínek rozvoje města a zdůvodnění výběru zóny
- (c) Popis zóny
 - (i) Kvantitativní i kvalitativní popis zóny
 - (ii) Vize, globální cíl
 - (iii) Stanovení cílů, strategie
- (d) Popis opatření a aktivit
 - (i) Opatření 1.1 Zvýšení kvality urbanizovaného prostředí ve středu města
 - (ii) Opatření 1.2 zkvalitnění nabídky možností trávení volného času

- (iii) Opatření 2.1 Zvýšení kvality sociálních služeb
- (iv) Opatření 3.1 Posílení kapacit pro špičkový výzkum ve městě
- (v) Opatření 3.2 Rozšíření nabídky a zvýšení kvality univerzitního vzdělávání pro lepší uplatnitelnost absolventů v praxi
- (e) Popis očekávaných výsledků a výstupů, včetně kvantifikace cílů a definování indikátorů
 - (i) Východiska pro tvorbu souboru indikátorů
 - (ii) Indikátory pro měření globálního a specifických cílů
 - (iii) Indikátory pro měření cílů opatření
 - (iv) Monitoring IPRM
 - (v) Způsob provedení změn IPRM
- (f) Finanční a časový harmonogram
 - (i) Finanční a časový harmonogram celého IPRM
 - (ii) Finanční a časový harmonogram části IPRM financované z ROP SV
- (g) Popis realizace partnerství, zapojení partnerů při tvorbě a realizaci IPRM
 - (i) Partnerství při tvorbě dokumentů IPRM
 - (ii) Zapojení partnerů v jednotlivých fázích
 - (iii) Partnerství města a veřejnosti
- (h) Popis administrativní kapacity a způsobu řízení IPRM
 - (i) Řídící struktura IPRM
 - (ii) Vzájemná komunikace řídicí struktury IPRM a jejího okolí
 - (iii) Partneri a jejich zapojení do přípravy realizace IPRM
 - (iv) Výběr dílčích projektů IPRM
- (i) Analýza rizik IPRM
 - (i) Metodika analýzy
 - (ii) Seznam rizik a opatření k jejich eliminaci či omezení dopadu
- (j) IPRM a naplňování horizontálních témat
 - (i) Rovné příležitosti a zákaz diskriminace
 - (ii) Udržitelný rozvoj
- (k) Projekty financované z jiných OP

3) Charakter

Integrovaný plán rozvoje města Pardubic - „Přitažlivé město“ je zpracovaný pro plánovací období 2007-2013 a je koncipován jako zónový integrovaný plán, tzn. zaměřený na vybranou geograficky vymezenou část města – zónu. Integrovaný plán města Pardubic - „Přitažlivé město“ je podle kritérií „Metodického pokynu Ministerstva pro místní rozvoj k hlavním zásadám pro přípravu, hodnocení a schvalování IPRM“ ze srpna 2007, v upraveném znění z června 2008 zpracován jako plán pro vymezenou centrální část – střed města splňující vybraná kritéria pro výběr území s vysokým potenciálem růstu (viz Metodický pokyn kapitola 1.4.2 ad 1) c).

IPRM „Přitažlivé město“ bude realizován individuálními projekty v souladu s nastavenými opatřeními a aktivitami, které směřují k naplnění vize a k dosažení cílů v daném území.

Priority, opatření aktivity:

Priorita 1: Přitažlivé město

Opatření 1.1.: Zvýšení kvality urbanizovaného prostředí ve středu města

Aktivita: 1.1.1.: Regenerace a revitalizace klidových zón ve středu města (městských parků)

Opatření 1.2.: Zkvalitnění nabídky možností trávení volného času

Aktivita: 1.2.1.: Rozšíření a modernizace infrastruktury pro volnočasové aktivity a sport

Priorita 2: Sociální integrace

Opatření 2.1. Zvýšení kvality sociálních služeb

Aktivita 2.1.1. Rozvoj infrastruktury sloužící pro sociální integraci skupin ohrožených sociální exkluzí

Priorita 3: Ekonomický rozvoj

Opatření 3.1. Posílení kapacit pro špičkový výzkum ve městě

Aktivita 3.1.1. Vybudování centra excelence

Opatření 3.2. Rozšíření nabídky a zvýšení kvality univerzitního vzdělávání pro lepší uplatnitelnost absolventů v praxi

Aktivita 3.2.1. Rozšíření a modernizace infrastruktury pro univerzitního vzdělávání

Aktivita 3.2.2 Zkvalitnění vysokoškolského vzdělávání

Aktivita 3.2.3 Rozvoj lidských zdrojů ve výzkumu a vývoji a rozvoj partnerství

4) Zdůvodnění potřeby pořízení

Město Pardubice patří do cílové skupiny měst (obce s více než 50 tis. obyvateli), pro které je zpracování IPRM podmínkou k čerpání prostředků v rámci urbánní prioritní osy/oblasti podpory ROP.

Doklad o posouzení vlivů IPRM je podle Pokynů pro přípravu a realizaci IPRM (ROP NUTS II Severovýchod) povinnou přílohou žádosti o IPRM. Podle těchto pokynů žadatel IPRM (tzn. Statutární město Pardubice) v rámci této přílohy předloží požadované doklady pro posouzení vlivu projektů na životní prostředí (podle zákona č. 100/2001 Sb.).

Žadatel IPRM společně se žádostí o IPRM je povinen předložit minimálně písemný doklad o tom, že zahájil jednání o získání souhlasného stanoviska v souladu se zákonem č. 100/2001 Sb., o posuzování vlivů na životní prostředí a o změně některých souvisejících zákonů, ve znění pozdějších předpisů. Souhlasné stanovisko (vyjádření) krajského úřadu k IPRM doloží nejpozději před podpisem Smlouvy o alokaci finančních prostředků na realizaci IPRM (předpoklad leden – únor 2009).

5) Základní principy a postupy (etapy) řešení

Statutární město Pardubice zahájilo přípravu IPRM v první polovině roku 2007. Základní přehled průběhu přípravy IPRM uvádí následující body:

- 03-08/2007	první koncept IPRM
- 08-09/2007	Metodický pokyn MMR
- 10/2007	databáze projektových záměrů
- 12/2007	ustaven Řídící výbor IPRM
- 01/2008	jmenován manažer IPRM
- 01/2008	vybrána zóna
- 02-03/2008	1. kolo veřejné výzvy
- 06/2008	2.kolo veřejné výzvy
- 06/2008	vyhlášena výzva pro předkládání IPRM do ROP 2.1
- 06/2008	doplnění ŘV
- 08/2008	veřejné projednání IPRM
- 08-09/2008	závěrečné dopracování IPRM a předložení Regionální radě

Pro přípravu, zpracování a realizaci IPRM město ustanovilo Řídící výbor IPRM. Zároveň byl respektován princip partnerství. Tzn. IPRM byl připravován ve spolupráci s partnery (zástupci krajské samosprávy, významných institucí v regionu, zástupci místních samosprávných orgánů, zapojení veřejnosti atd.)

Kompetence Řídícího výboru

- zajišťuje veřejné projednání IPRM
- projednává IPRM před jeho předložením orgánům města ke schválení
- projednává výběr dílčích projektů IPRM a zajišťuje jejich projednání v orgánech města
- navrhuje orgánům města kritéria pro výběr dílčích projektů
- projednává monitorovací zprávy IPRM a zajišťuje jejich projednání v orgánech města
- posuzuje a schvaluje návrhy na změny IPRM a zajišťuje jejich projednání v orgánech města před jejich předložením Řídícímu orgánu.

Dále byla zřízena pracovní skupina pro přípravu IPRM, která zajišťovala zejména odborná projednání a posouzení dokumentu IPRM v průběhu jeho přípravy.

Řídící výbor pro administrativní zajištění přípravy, zpracování a realizaci IPRM ustanovil manažera IPRM, který je zároveň kontaktní osobou pro komunikaci s Úřadem Regionální rady Severovýchod a dalších ŘO OP. Samotnou přípravu dokumentu IPRM zajišťuje externí zpracovatel – Regionální rozvojová agentura Pardubického kraje. IPRM byl v rámci celé přípravy průběžně konzultován s Úřadem Regionální rady a dalšími řídicími orgány operačních programů.

6) Hlavní cíle

Globální cíl „Integrovaného plánu rozvoje města Pardubic - přitažlivé město“

Regenerovat a revitalizovat střed města, jeho veřejná prostranství a městskou zeleň, rozvíjet infrastrukturu pro zajištění široké nabídky volnočasových aktivit, vzdělávání a dostupných a kvalitních sociálních služeb, zvýšit prestiž Pardubic jako města se špičkovým výzkumným a vývojovým centrem světové úrovně.

Specifický cíl 1. k prioritní oblasti Přitažlivé město

Zvýšení kvality městského prostředí prostřednictvím regenerace veřejných prostranství a modernizaci infrastruktury pro volnočasové aktivity.

Specifický cíl 2. k prioritní oblasti Sociální integrace

Zvýšení dostupnosti a efektivity sociálních služeb a podpora sociálního začleňování znevýhodněných skupin obyvatel

Specifický cíl 3. k prioritní oblasti Ekonomický rozvoj

Zvýšení prestiže města jako centra špičkového výzkumu a univerzitního vzdělávání.

7) Přehled uvažovaných variant řešení

Nerelevantní. IPRM není zpracováván ve více variantách řešení, ale pouze v jedné variantě jako dokument zaměřený na rozvoj území středu města zpracováván v návaznosti na podmínky čerpání evropských prostředků v rámci Regionálního operačního programu NUTS II Severovýchod. Popis dokumentu je uveden v dalších částech tohoto oznámení.

8) Vztah k jiným koncepcím a možnost kumulace vlivů na životní prostředí a veřejné zdraví s jinými záměry

IPRM „Přitažlivé město“ vychází ze strategických a programových dokumentů zpracovaných na národní, krajské a regionální úrovni. IPRM je nástrojem naplnění strategie rozvoje města a je v souladu s relevantními strategickými dokumenty, které byly zpracovány v rámci města včetně Územního plánu města Pardubic.

INTEGROVANÝ PLÁN ROZVOJE MĚSTA PARDUBIC - „PŘITAŽLIVÉ MĚSTO“

Oznámení koncepce dle přílohy č. 7 zákona č. 100/2001 Sb.

IPRM „Přitažlivé město“ má vazbu na stávající relevantní národní, krajské a městské strategie rozvoje a tematicky zaměřené koncepce na národní, krajské a regionální úrovni. Soulad IPRM s relevantními dokumenty lze doložit tematickým a obsahovým zaměřením prioritních os, oblastí podpory, kritických oblastí (viz následující tabulka).

Dokument	zkratka	působnost
Strategické obecné zásady Společenství pro soudržnost	SOZS	národní
Strategie regionálního rozvoje České republiky	SRR ČR	národní
Národní rozvojový plán České republiky 2007 - 2013	NRP ČR	národní
Národní strategický referenční rámec ČR 2007 - 2013	NSRR ČR	národní
Operační program Výzkum a vývoj pro inovace	OP VaVpI	národní
Operační program Vzdělávání pro konkurenceschopnost	OP VpK	národní
Regionální operační program NUTS II SV 2007 - 2013	ROP	krajská
Program rozvoje Pard. kraje (<i>aktualizace z r. 2006, výhled 2007-2010</i>)	PRK	krajská
Strategický plán rozvoje města Pardubice pro další plánovací období 2007 – 2014	SPRM	regionální
Akční plány Strategického plánu rozvoje města Pardubice	AP	regionální
Územní plán města Pardubice	ÚPM	regionální

9) Předpokládaný termín dokončení

Integrovaný plán bude dokončen v průběhu září 2009 a předložen na Úřadu Regionální rady v termínu stanoveném výzvou pro Regionální operační program NUTS II Severovýchod, oblast podpory 2.1, tzn. **do 30.9. 2008 do 12:00 hod.**

Předpokládaný termín podpisu smlouvy o alokaci na IPRM mezi Statutárním městem Pardubice a Regionální radou Regionu soudržnosti NUTS II Severovýchod je **únor. 2009.**

10) Návrhové období

Integrovaný plán rozvoje města Pardubice – „Přitažlivé město“ je sestavován pro aktuální programovací období Evropské unie, tzn. **2007 – 2013** (realizace IPRM musí být ukončena do 30.6. 2015).

11) Způsob schvalování

Dokument IPRM bude v průběhu září 2008 projednán Řídicím výborem IPRM a doporučen ke schválení orgánům města (rada, zastupitelstvo). Následně bude do 30.9.2008 (12:00 hod.) předložen na Úřadu regionální rady Severovýchod.

Po posouzení dokumentu, případném odstranění nedostatků a jeho následném schválení Regionální radou bude podepsána smlouva o alokaci prostředků na IPRM mezi Statutárním městem Pardubice a Regionální radou Regionu soudržnosti NUTS II Severovýchod (předpoklad **únor. 2009**).

C. ÚDAJE O DOTČENÉM ÚZEMÍ

1) Vymezení dotčeného území

IPRM „Přitažlivé město“ zahrnuje území centrální (zejména historické) části města s vysokým potenciálem růstu. Zóna zaujímá celkovou rozlohu cca 190 ha, což představuje 2,3 % rozlohy města Pardubic. Zóna zasahuje do území čtyř městských obvodů – Pardubice I, II, IV a V. V zóně leží historická část města včetně městské památkové rezervace. Převážná většina bytové zástavby zóny se nachází v městském obvodu Pardubice I. Atraktivita území spočívá v koncentraci historických památek, ploch městské zeleně – parků a veřejných prostranství, vzdělávacích institucí a mnoha ekonomických subjektů, zejména z terciární sféry (obchodní a správní centrum).

Hranice území tvoří ulice ul. Sladkovského od křižovatky s tř. Míru, ul. U Stadionu, jižní a západní hranice areálu letního stadionu, levý břeh Labe po most P. Wonky, most P. Wonky, ul. Hradecká, jižní a východní hranice bytové zástavby Polabiny – Stavařov, ul. Studentská směrem ke křižovatce s ul. Hradeckou, ul. Hradecká po přechod pro chodce v prodloužení ul. K Cihelně, ul. K Cihelně, ul. Kunětická, zdymadla v prodloužení ul. Kunětická, levý břeh Labe až za soutok Labe a Chrudimky, východní a jižní hranice parku na soutoku Labe a Chrudimky, pravý břeh Chrudimky (přes Čechovo nábřeží) až k mostu mezi ul. Jahnova a Bubeníkova, ul. Polská, ul. U Kostelíčka, ul. Dašická, ul. Ke Kamenci, ul. Štrossova, z ul. Štrossova do ul. Bulharská v prostoru mezi ulicemi ul. Ke Tvrzi a ul. U Kostelíčka, ul. Bulharská, východní břeh Matičního jezera v Bubeníkových sadech, park Vinice na pravém břehu Chrudimky až k severozápadnímu rohu hřbitova v ul. Kyjevská, volnočasový areál na levém břehu Chrudimky až k ul. Na Spravedlnosti a ul. K Vinici, v křižovatce ul. Na Spravedlnosti a K Vinici v pokračování ul. Na Spravedlnosti zpět za železnici do ul. Štolbova, ul. Jiráskova, ul. U Sokolovny v pokračování podchodem a přes sídliště Karlovina do ul. Jindřišská, ul. Smilova až po křižovatku s ul. 17. listopadu, ul. 17. listopadu až po podjezd s ul. Hlaváčovou, ul. Hlaváčova až po ul. Havlíčkova, ul. Havlíčkova, křižovatka ul. Havlíčkova a Palackého, Palackého ul., tř. Míru až po křižovatku s ul. Sladkovského.

Není-li uvedeno jinak, hranice vede vždy středem ulice nebo po břehu vodní plochy. Území (zóna) IPRM je zakreslena v příloze č. 1 tohoto oznámení.

2) Výčet dotčených územních samosprávných celků, které mohou být koncepcí ovlivněny

Jediným dotčeným územním samosprávným celkem je Statutární město Pardubice.

3) Základní charakteristiky stavu životního prostředí v dotčeném území

Ochrana území

V zóně se nachází 4 městské parky, z nichž mají největší rozlohu Tyršovy sady (10,5 ha), následují Park na soutoku Labe a Chrudimky (9,43 ha), Bubeníkovy sady (6,76 ha) a park Vinice (5,88 ha). Tyto parky tvoří 17 % rozlohy zóny a 8 % celkové rozlohy městské zeleně. K veřejným prostranstvím s větším zastoupením zeleně patří náměstí Legií (0,68 ha), Smetanovo náměstí a Komenského náměstí. Parky mají funkci rekreační, hygienickou, architektonicky a prostorově dotvářejí obraz města. Jsou využívány ke krátkodobé rekreaci, Tyršovy sady představují místo konání kulturních akcí (letní kino, alternativní kulturní představení).

V průběhu posledního desetiletí byly revitalizovány Bubeníkovy sady, kde byly odstraněny závadné stromy a nahrazeny novou zelení, obměněny byly také prvky zahradní architektury. Ve stejném období byl revitalizován park Vinice do podoby původního přírodního charakteru, došlo k odstranění závadných stromů a k dosadbě novou zelení, byly vytvořena cyklostezka a opraveny chodníky. V současné době je plánováno odbahnění jezírka v jižní části parku. V Tyršových sadech nebyla provedena obnova, pouze základní údržba, odumírající dřeviny nebyly nahrazeny novými.

Na území zóny se nenacházejí žádné přírodní památky, přírodní rezervace ani maloplošná chráněná území. K dalším významným ekologicky významným prvkům patří památné stromy – dub letní v ulici U Kamenné vily a 4 ks jertlínu japonského na Wernerově nábřeží za kostelem sv. Bartoloměje.

V zóně se nacházejí 5 biokoridorů (Městské Labe – nadregionální biokoridor, 53 ha, Bělobranská Chrudimka – regionální biokoridor, 2,67 ha, Čechovo-Vrchlického nábřeží – regionální biokoridor, 1,65 ha, Matiční jezero – regionální biokoridor, 6,04 ha, Vojenské cvičiště – regionální biokoridor, 14,7 ha) a 4 biocentra. (Soutok – Čičák – lokální biocentrum, 12,5 ha, Bubeníkovy sady – lokální biocentrum, 4,37 ha, Vinice – lokální biocentrum, 11,27 ha, Polabiny – regionální biocentrum, 48,65 ha). Stará lipová alej pod zámekem je vyhlášena oblastí Natura 2000, jde o zbytky rozsáhlejší aleje původně vedoucí až k Lázním Bohdaneč, v současné době je tu pouze několik desítek starých lip včetně dutých stromů. Dlouhodobě je zde prováděno sledování páchníka hnědého. Uvnitř zámeckých valů žije více než 50 druhů chráněných živočichů, zejména zpěvného ptactva.

Ekocentrum Paleta ve Štolbově ulici je krajským koordinátorem realizace Koncepce environmentální výchovy, vzdělávání a osvěty v oblasti životního prostředí Pardubického kraje. Pro město Pardubice Paleta zajišťuje ekologické programy pro školy.

Odpadové hospodářství

Odpadové hospodářství je řešeno za celé město ve strategickém dokumentu Plán odpadového hospodářství města Pardubice. Sběr nebezpečného odpadu je realizován prostřednictvím sítě separačních dvorů (celkem osm sběrných dvorů) a mobilním zastávkovým svozem nebezpečného odpadu. Separovaný sběr je postaven na donáškovém způsobu. Síť sběrných nádob na papír, plasty a sklo určují požadavky občanů, místně příslušných úřadů městských obvodů za předpokladu souladu s „Plánem odpadového hospodářství města.“

Z důvodu umístování separačních nádob na pozemcích města a z toho vyplývajících omezených možnostech umístování nových nádob (zejména v historické části města), jsou současné požadavky na rozšíření separace ve vybrané zóně řešeny zvýšením četnosti svozů stávajících separačních nádob. V zóně se nenachází ani staré ekologické zátěže ani brownfields.

Vodní hospodářství

Ve vymezeném území se nachází dva vodohospodářsky významné toky – Labe a Chrudimka. Protipovodňová opatření jsou vybudována na obou březích Chrudimky i Labe. Chrudimka je chráněna po most rychlodráhy resp. železniční most. Není ochráněna plocha pod Vinicí. Zde však zátopové území nezasahuje do obytné zóny. Celá oblast zóny je napojena na městský vodovod a jednotnou kanalizační síť, která je zakončena v biologické ČOV. Kontaminace podzemních vod ve vymezeném území není známá.

4) Stávající problémy životního prostředí v dotčeném území

Znečištění ovzduší

V území Zóny probíhá měření na Náměstí Republiky. Ve srovnání s ostatními místy, v Pardubicích, na kterých probíhá měření, jsou na Náměstí republiky naměřeny jedny z nejvyšších koncentrací CO a NO_x v posledních 3 letech. Imisní limity pro jednotlivé sledované látky však překračovány nejsou.

Tab. 1 Roční průměrné hodinové koncentrace v $\mu\text{g}\cdot\text{m}^{-3}$

Náměstí Republiky	Oxid siřičitý		Oxid dusičitý		Oxidy dusíku	
	Roční průměr	Maximum 1 h	Roční průměr	Maximum 1 h	Roční průměr	Maximum 1 h
2005	9,2	18,7	44,3	93	226,8	605,4
2006	11,1	24,3	46,5	100,8	186,4	622,5
2007	13,4	92,0	38,4	78,9	125,2	608,3

Náměstí Republiky	Prach PM 10		Oxid uhelnatý		Ozon	
	Roční průměr	Maximum 1 h	Roční průměr	Maximum 1 h	Roční průměr	Maximum 1 h
2005	28	187	663	2285	12,0	48,8
2006	27	135	1113	3918	14,1	46,4
2007	36,8	227,2	779	3674	41,2	92,0

Zdroj: Magistrát města Pardubic

Liniovým zdrojem emisí v případě Náměstí Republiky je doprava. Jako produkt nedokonalého hoření zde vzniká oxid uhelnatý (CO) jako jeden ze zdrojů znečištění ovzduší. Důležitou roli tedy hrají emise z motorů s vnitřním spalováním (ve městech až 95% emisí oxidu uhelnatého), přestože u moderních automobilů jsou díky katalyzátorům podstatně sníženy.

Emise oxidu uhelnatého z motorů jsou nejvyšší při volnoběhu a zejména v zimním období. Emise oxidů dusíku jsou dnes velmi závažným problémem hlavně díky tomu, že jsou spojeny se spalováním i ušlechtilých paliv (plyn, nafta) a biomasy. Primárním zdrojem jsou i přes využívání katalyzátorů motorová vozidla. Dalším problémem jsou neklesající emise prachových částic (PM10) – ty pocházejí především z lokálních topenišť a automobilů.

Zvýšený vznik přízemního ozonu je v horkých letních dnech v místech s vysokou koncentrací výfukových plynů ze spalovacích motorů, kdy dochází k nárůstu obsahu dusíku a plynných uhlovodíků ve vzduchu. Způsobuje podráždění a problémy dýchacích cest. Z velkých znečišťovatelů (REZZO I) neleží žádný na území Zóny, středním znečišťovatelem v Zóně (REZZO II) je benzínová čerpací stanice OMV v Hradecké ulici.

D. PŘEDPOKLÁDANÉ VLIVY KONCEPCE NA ŽIVOTNÍ PROSTŘEDÍ A VEŘEJNÉ ZDRAVÍ VE VYMEZENÉM DOTČENÉM ÚZEMÍ

U IPRM „Přitažlivé město“ se nepředpokládají vlivy na životní prostředí a veřejné zdraví. Jednotlivé dílčí projekty, které budou v rámci realizace integrovaného plánu předkládány budou posuzovány samostatně (pokud to jejich charakter bude vyžadovat) v rámci projektové přípravy.

E. DOPLŇUJÍCÍ ÚDAJE

1) Výčet možných vlivů koncepce přesahujících hranice České republiky

Nerelevantní. IPRM „Přitažlivé město“ je zaměřen pouze na část území Statutárního města Pardubice a nemá žádný vliv přesahující hranice České republiky.

INTEGROVANÝ PLÁN ROZVOJE MĚSTA PARDUBIC - „PŘITAŽLIVÉ MĚSTO“

Oznámení koncepce dle přílohy č. 7 zákona č. 100/2001 Sb. Ing. Aleš Berka

2) Mapová dokumentace a jiná dokumentace týkající se údajů v oznámení koncepce

viz příloha č. 1 tohoto oznámení

3) Další podstatné informace předkladatele o možných vlivech na životní prostředí a veřejné zdraví

Nerelevantní. U IPRM „Přitažlivé město“ se nepředpokládají vlivy na životní prostředí a veřejné zdraví. Jednotlivé dílčí projekty, které budou v rámci realizace integrovaného plánu předkládány budou posuzovány samostatně (pokud to jejich charakter bude vyžadovat) v rámci projektové přípravy

4) Stanovisko orgánu ochrany přírody podle § 45i odst. 1 zákona č. 114/1992 Sb., ve znění zákona č. 218/2004 Sb.


viz příloha č. 2 tohoto oznámení

PŘÍLOHY

- 1) Grafické zobrazení území IPRM „Přitažlivé město“
- 2) Stanovisko orgánu ochrany přírody podle § 45i odst. 1 zákona č. 114/1992 Sb., ve znění zákona č. 218/2004 Sb.

Datum zpracování: 11.9.2008

Zpracoval:



Ing. Aleš Berka
ekonomický odbor, oddělení správy dotací a projektů,
Magistrát města Pardubic
tel.: 466 859 523
e-mail: ales.berka@mmp.cz

Statutární zástupce:

Ing. Jaroslav Deml
primátor města

tel.: 466 859 502
e-mail: jaroslav.deml@mmp.cz




.....
podpis statutárního zástupce



IPRM "Přitažlivé město"
hranice zóny



Statutární město Magistrát města	
Došlo - 4 - 09 - 2008	
Č. j. 110	Uk. znak



PARDUBICKÝ KRAJ
Krajský úřad

odbor životního prostředí a zemědělství

Naše značka: 39425/2008/OŽPZ/Pe
Vyřizuje: Ing. M. Pešata
Linka: 480

Statutární město Pardubice
Pernštýnské náměstí 1
530 21

V Pardubicích 3. 9. 2008

Záměr - Integrovaný plán rozvoje města Pardubice „Přitažlivé město“.

Krajskému úřadu Pardubického kraje byla doručena žádost o vydání stanoviska dle ustanovení § 45i odst. 1 zákona č. 114/1992 Sb., o ochraně přírody a krajiny, ve znění pozdějších předpisů (dále jen zákon), k záměru - Integrovaný plán rozvoje města Pardubice „Přitažlivé město“.


Předmětem záměru je koordinace aktivit a soustředění zdrojů na řešení nejzávažnějších identifikovaných problémů a využití ekonomického a dalšího rozvojového potenciálu města v geograficky vymezené zóně.

Dílčí projekty, které budou v rámci „Integrovaného plánu rozvoje města (IPRM)“ předkládány a realizovány nejsou součástí tohoto stanoviska. Tyto projekty budou jednotlivě posuzovány až po schválení konečného seznamu v rámci projektové přípravy před jejich předložením pro realizaci v rámci IPRM.

V předmětné věci vydává Krajský úřad Pardubického kraje jako příslušný orgán dle ustanovení § 77a odst. 3 písm. w) zákona toto stanovisko:

Předložený záměr **nemůže mít významný vliv** na vymezené ptačí oblasti ani na evropsky významné lokality.

Toto stanovisko nenahrazuje stanoviska, vyjádření či rozhodnutí, vydávaná podle ustanovení jiných paragrafů zákona č. 114/1992 Sb., o ochraně přírody a krajiny, nebo jiných zákonů.



Ing. Josef Hejduk
vedoucí odboru

v zastoupení RNDr. Vladimír Vrána