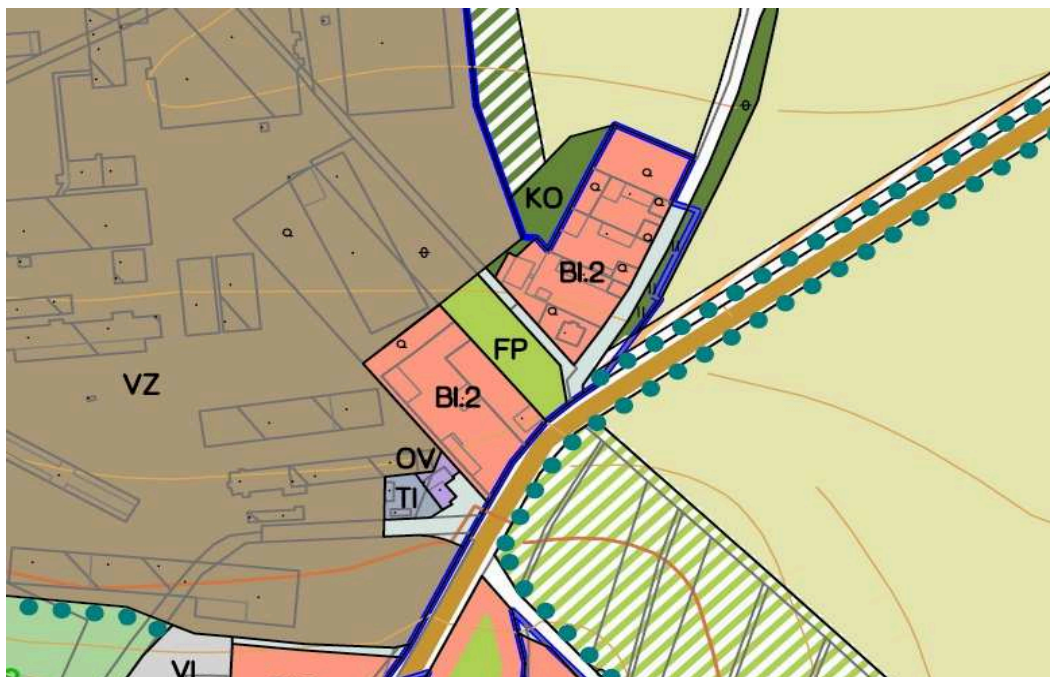
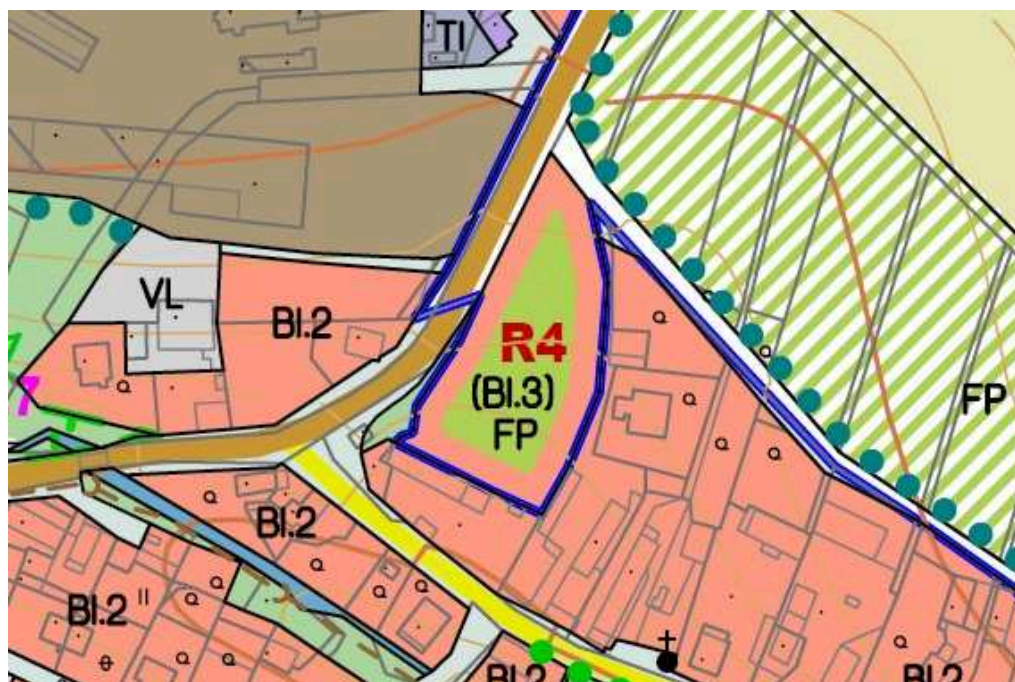


Obsah Změny č. 1 územního plánu Výrov

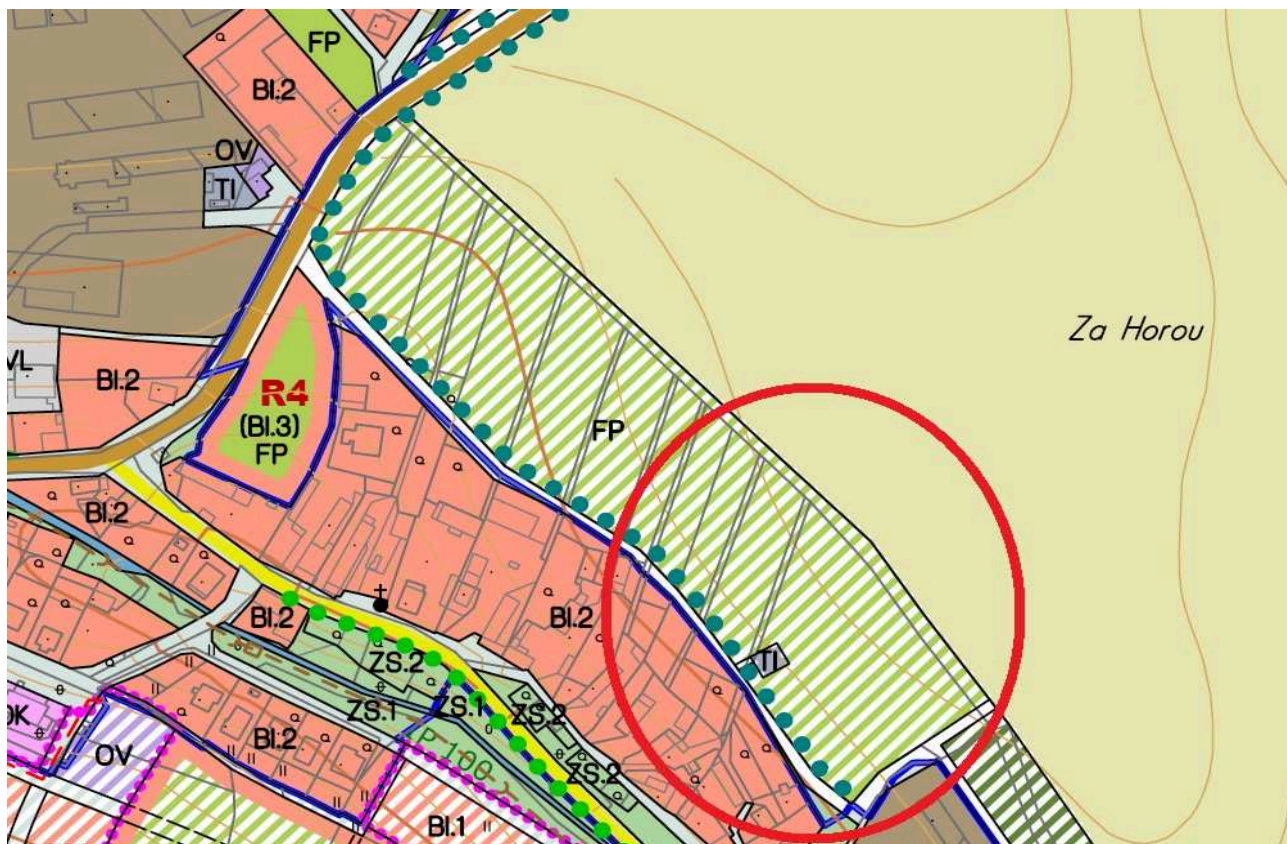
1. V zastavěném území v severovýchodní části sídla u proluky mezi zastavěnými plochami změnit využití z FP na BI.2.



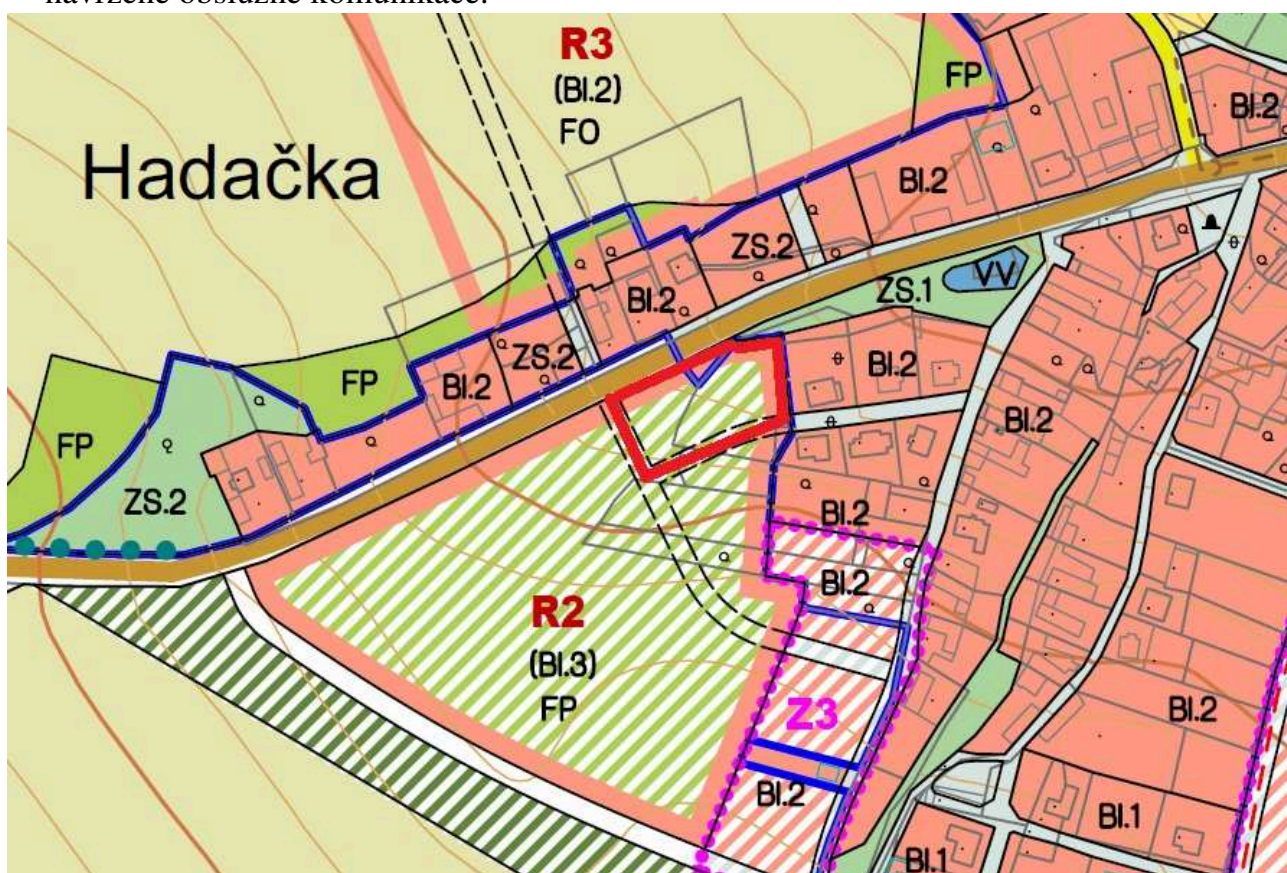
2. Plochu rezervy R4 změnit na zastavitelnou plochu s využitím pro bydlení.



3. Prověřit možnost vymezení zastavitelné plochy ve východní části sídla v ploše se stávajícím využitím FP. V případě kladného posouzení kompenzovat velikost nově vymezené plochy zrušením části zastavitelné plochy Z2 v odpovídající velikosti tak, aby nedocházelo k navyšování zastavitelných ploch.



4. V ploše R2 vymežit zastavitelnou plochu na 1 RD, část plochy R2 zrušit včetně navržené obslužné komunikace.



5. Zrušit navrženou místní komunikaci (pro pěší) v zastavěném území.

