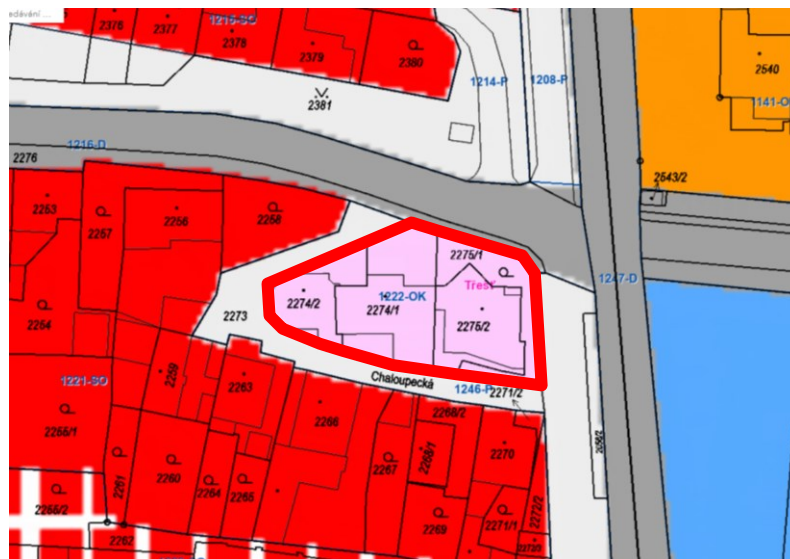


## Územní plán Třešť – požadavky na změnu č. 3

Zpracovatel změny č. 3 územního plánu Třešť prověří v jejím návrhu tyto požadavky, které budou následně veřejně projednány s dotčenými orgány, sousedními obcemi, oprávněnými investory a veřejností:

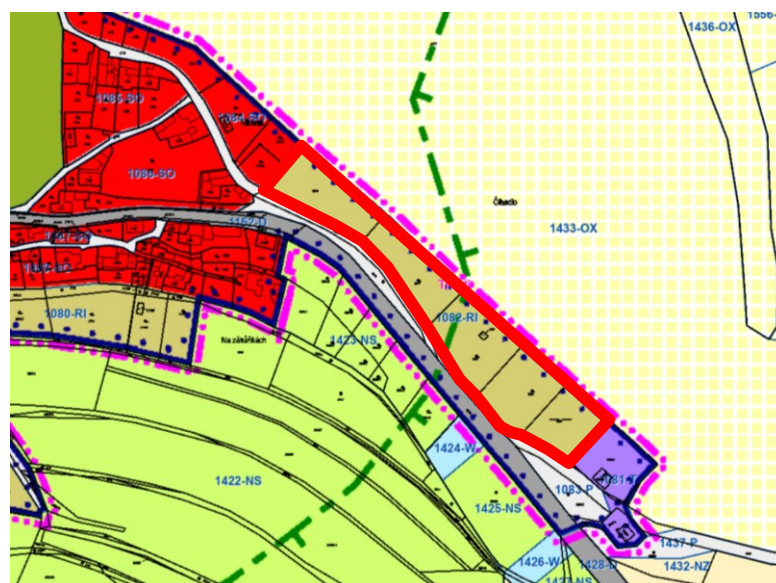
### 1. Požadavek 3/02, žadatelé J. Blažek, M. Blažková, V. Blažek, H. Blažková

Prověření možnosti změny plochy 1222-OK na plochu SO (pozemky p. č. 2274/1, 2274/2, 2275/1 a 2275/2 k. ú. Třešť). Plochy sousedící s plochou 1222 mají využití SO, není nutný nový zábor ZPF.



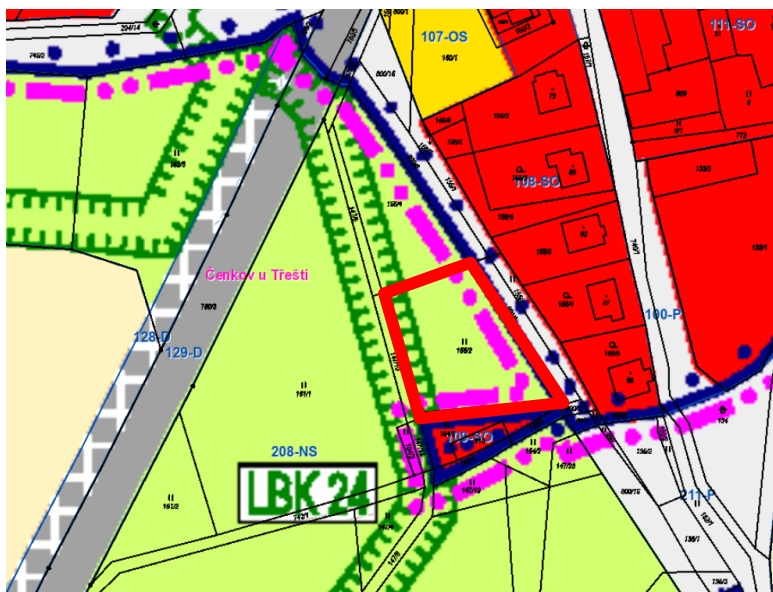
### 2. Požadavky 3/03 a 3/18, žadatel J. Kadlec

Prověření možnosti změny plochy 1082-RI na plochu SO (pozemky p. č. 3847 a 3853 k.ú. Třešť) plocha 1082 navazuje na plochy SO. Není nutný nový zábor ZPF.



### 3. Požadavek 3/04, žadatelka J. Brlíková

Prověření možnosti změny části plochy č. 208-NS na plochu SO (pozemek p. č. 155/2 k. ú. Čenkov u Třešti. Pozemek navazuje na plochy SO a na zastavěné území, je součástí zemědělské půdy v V. třídě ochrany.

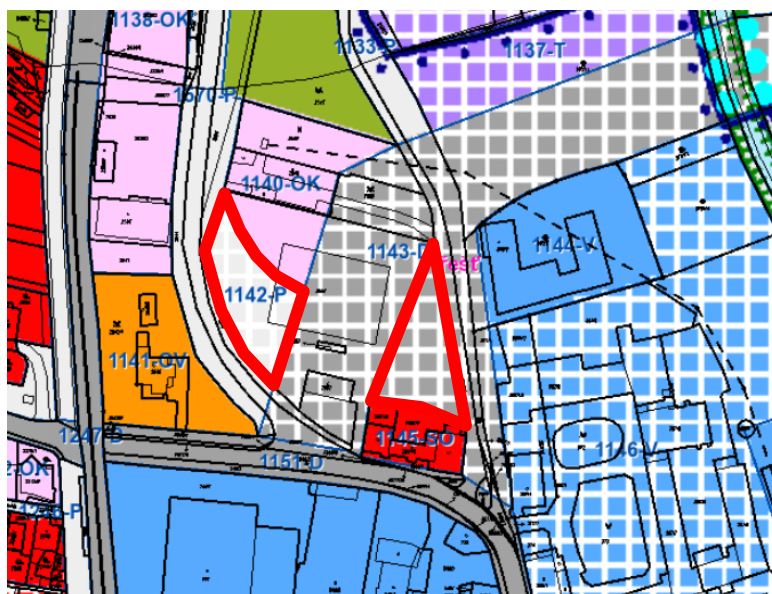


### 4. Požadavky 3/05 a 3/17, žadatelé J. Kubálek a Z. Hejl

Prověření úpravy regulativu RI - funkčnost aktuálních regulativů, resp. možnost zvýšení zastavitelnosti pozemků (např. plochy RI s možností staveb pro bydlení nebo s možností staveb pouze pro rekreaci dle aktuálního stavu v jednotlivých plochách RI). Není nutný nový zábor ZPF.

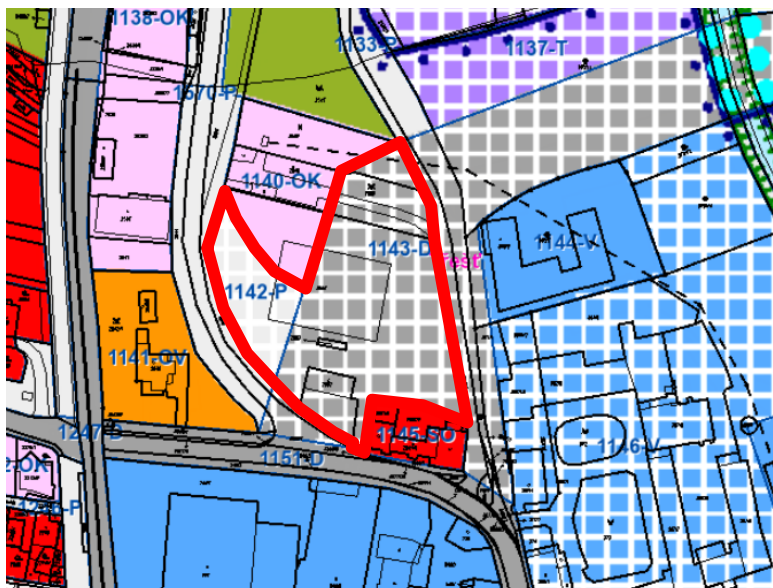
### 5. Požadavek 3/06a, žadatel Z. Hejl/Eurotech

Úprava Batelovské spojky, prověření možnosti změny části plochy č. 1143-D na plochu OK a plochy č. 1142-P na plochu SO (pozemky p. č. 2554 a 370/11 k. ú. Třešť) - je nutné prověřit i případný vliv na veřejně prospěšnou stavbu VSD-02 (Batelovská spojka). Není nutný nový zábor ZPF.



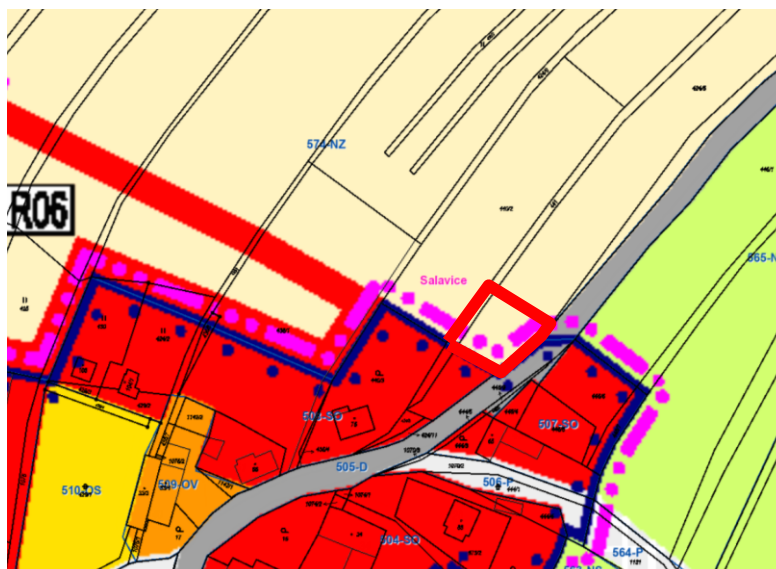
## 6. Požadavek 3/06b, žadatel Z. Hejl/Eurotech

Úprava Batelovské spojky, prověření možnosti změny plochy č. 1142-P a části plochy č. 1143-D na plochu OK a plochy 1137-T na plochu V - ÚÚP nedoporučuje zařazení do změny ÚP, došlo by k faktické likvidaci navržené Batelovské spojky.



## 7. Požadavek 3/08, žadatel P. Metal

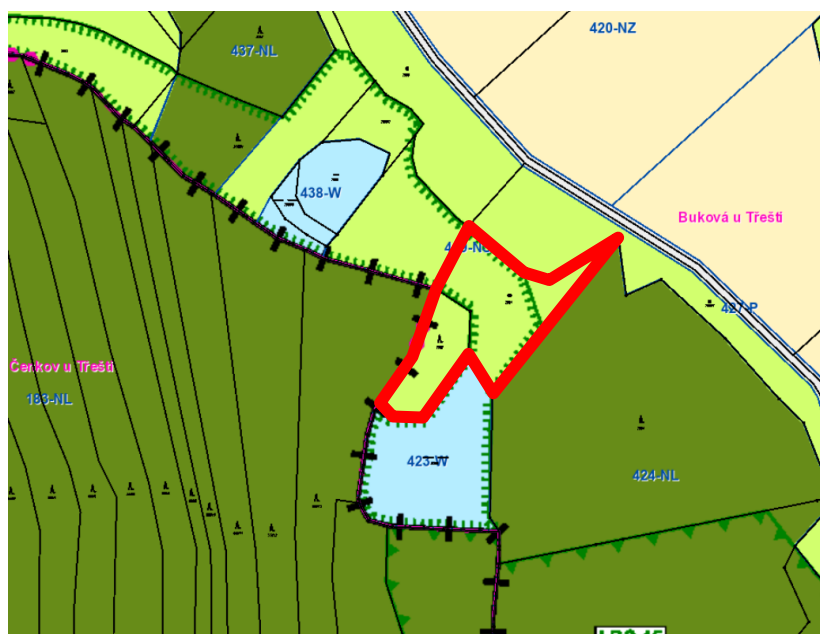
Prověření možnosti změny části plochy č. 574-NZ na plochu SO (pozemky p. č. 441 a 424/5 k. ú. Salavice). Pozemek navazuje na plochy SO, je součástí zemědělské půdy v V. třídě ochrany.





### 10. Požadavek 3/13, žadatel Z. Drastich

Prověření možnosti změny části plochy č. 419-NS na plochu W (pozemky p. č. 2061 a 2062 k. ú. Buková u Třešti). Pzemek p. č. 2061 k. ú. Buková u Třešti je součástí zemědělské půdy v V. třídě ochrany.



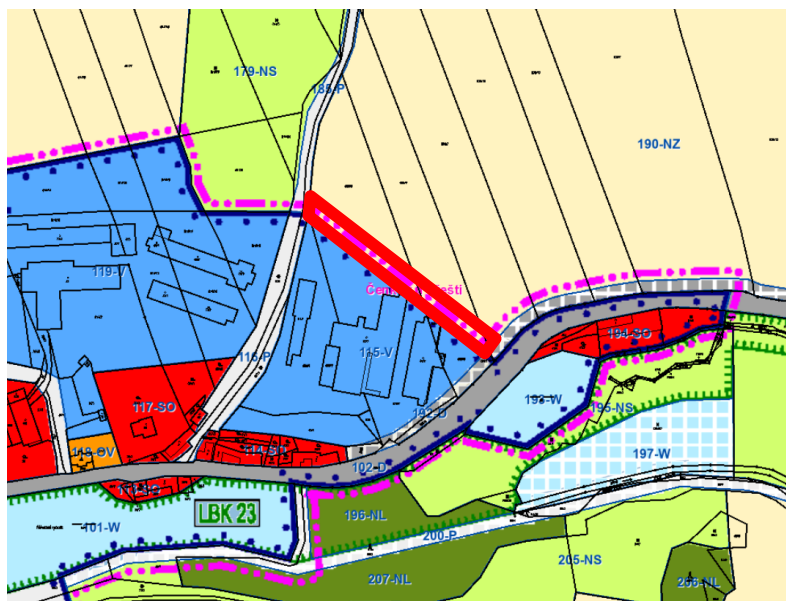
### 11. Požadavek 3/14, žadatel KOOL Trading

Prověření možnosti změny části plochy č. 1183-NS na plochu výroby a skladování V (KOOL Trading, pozemky p. č. 3608/6, 3610/2 a 2558 k. ú. Třešť). Pozemky jsou součástí zemědělské půdy ve III. třídě ochrany.



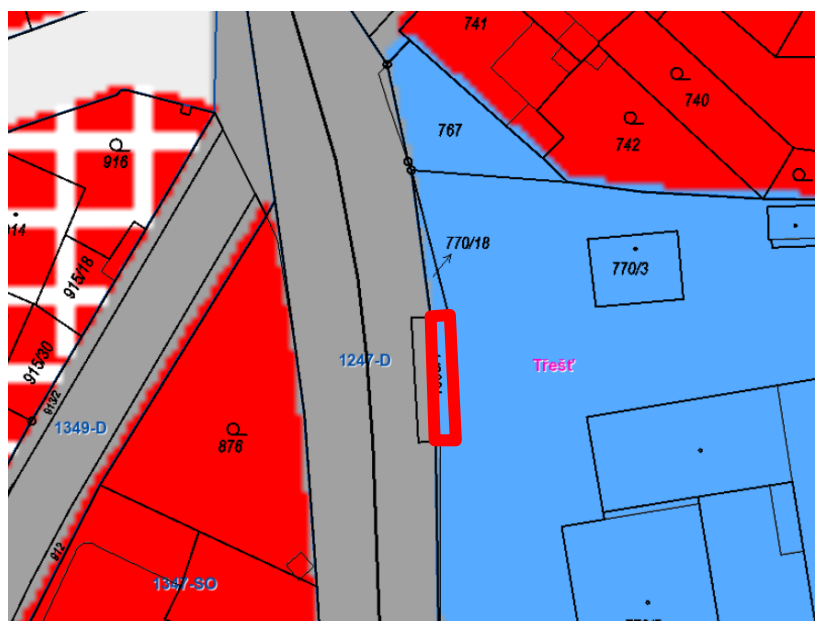
## 12. Požadavek 3/20, žadatel Město Třešť

Prověření možnosti změny části plochy č. 190-NZ na plochu P (pozemky p. č. 635/3, 635/6 a 635/7 k.ú. Čenkov u Třešti. Navrženo je nové komunikační propojení v severovýchodní části Čenkova (ZD Roštýn), pozemky jsou součástí zemědělské půdy ve III. třídě ochrany.



## 13. Požadavek 3/21, žadatel Město Třešť

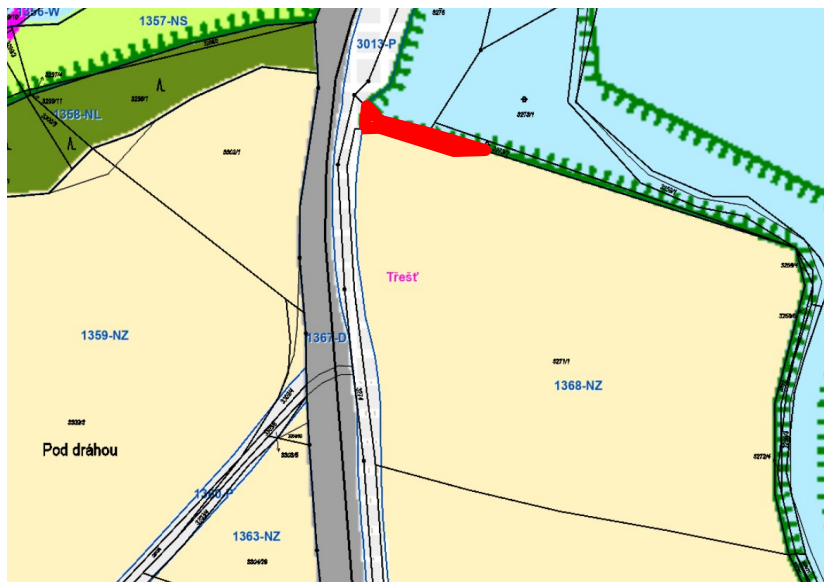
Prověření možnosti změny části plochy č. 1049-V na plochu D (pozemek p. č. 4600/1 k. ú. Třešť, vlaková zastávka Třešť-město). Část pozemku zastávky je chybně vymezen v ploše 1049-V, nikoliv v ploše 1247-D. Není nutný nový zábor ZPF.





### 17. Požadavek 3/25, žadatel Město Třešť

Zařazení severní části pozemku p. č. 3274 k. ú. Třešť do plochy 1368-NZ a úprava hranice lokálního biokoridoru LBK 25 (západní výběžek Váňovského rybníka). Jedná se o úpravu stávajícího stavu území - 90% plochy severní části pozemku je zemědělsky obhospodařováno a 100% plochy severní části pozemku není reálně vodní plochou. Není nutný nový zábor ZPF.



V rámci změny č. 3 Územního plánu Třešť (textové i grafické části) budou provedeny též úpravy vyplývající z platné legislativy – aktualizace zastavěného území a aktualizace limitů využití území.