

MĚSTSKÝ ÚŘAD VELKÉ MEZIŘÍČÍ

ODBOR VÝSTAVBY A REGIONÁLNÍHO ROZVOJE

Číslo jednací: VÝST/67080/2018-hab /24415/2018

Dne: 20.07.2018

Vyřizuje: Ing. Pavla Habánová

Telefon: 566 781 210

E-mail: habanova@mestovm.cz

Datová schránka: gvebwhm

Vážený pan
Ing. Petr Vopálka
Krajský úřad Kraje Vysočina
Žižkova č.p. 1882/57
587 33 Jihlava

VĚC: Žádost o stanovisko §55a odst. 2 zákona č. 183/2006 sb.

Městský úřad Velké Meziříčí, odbor výstavby a regionálního rozvoje, jako úřad územního plánování dle § 6 odst. 1 písm. c) zákona č. 183/2006 Sb., o územním plánování a stavebním řádu ve znění pozdějších předpisů (dále jen „stavební zákon“), žádá dle § 55a odst. 2 stavebního zákona **o stanovisko orgánu ochrany přírody a krajiny k navrhovanému obsahu změny č.1 územního plánu Heřmanov. Dále o stanovisko zda má být návrh změny č. 1 územního plánu Heřmanov posuzován z hlediska vlivů na životní prostředí.**

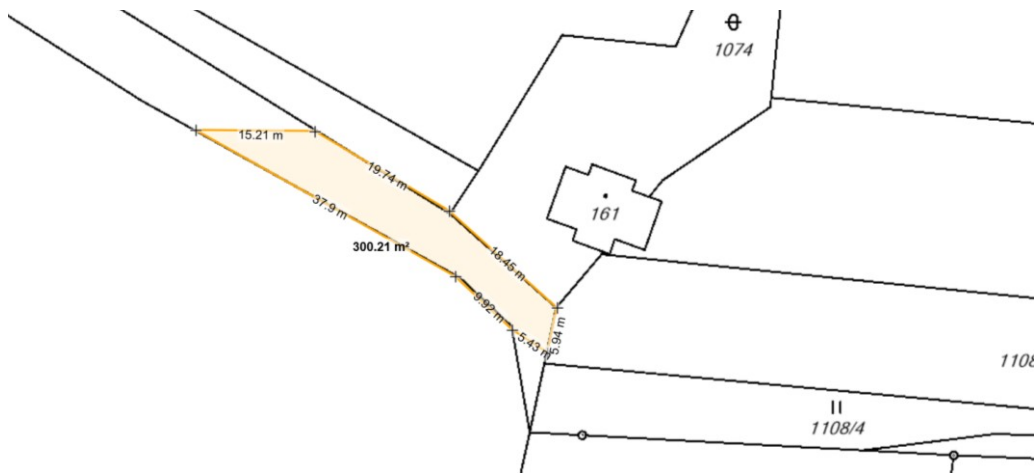
Změna č. 1 ÚP Heřmanov je pořizována na návrh žadatele a současně podnět obce Heřmanov.

Návrh obsahuje:

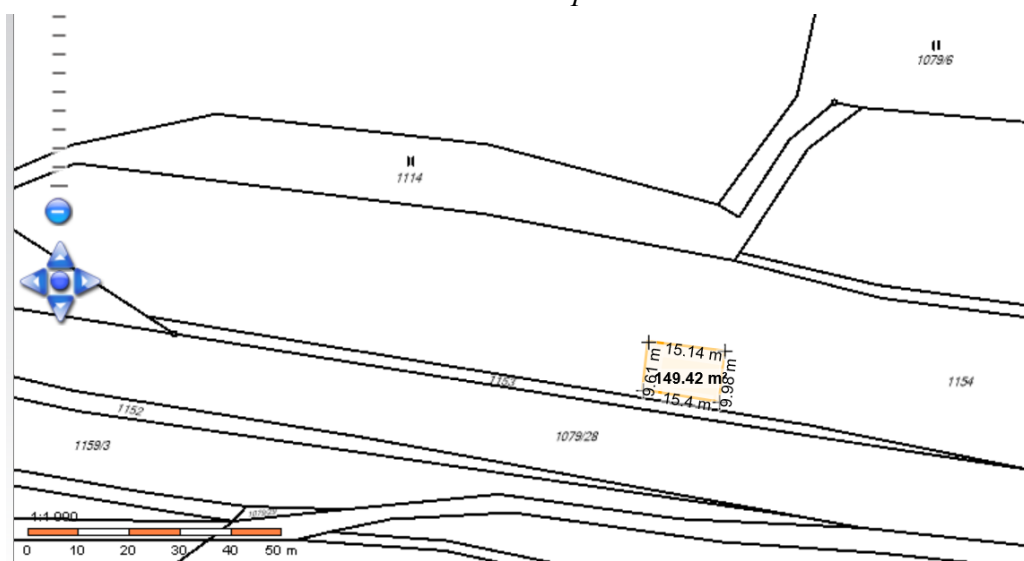
- Změnu využití pozemku p.č. 1111 k.ú. Heřmanov u Křižanova z plochy veřejného prostranství PV na Rekreaci individuální (cca 300m² – ostatní plocha) viz obr. č.1.
- Vymezení zastavitelné plochy zemědělské výroby na ploše NS plochy smíšené nezastavěného území na pozemku p.č. 1154 k.ú. Heřmanov u Křižanova o rozloze 150m² na půdách III.třídy (viz obr. č.1.)
- Změna etapizace zastavitelných ploch. Plochy Z6, Z7 do 1. etapy, Z3 do druhé, Z5 částečně do 2 etapy zastavění.

Vedoucí odboru výstavby a regionálního rozvoje
Ing. Antonín Kozina

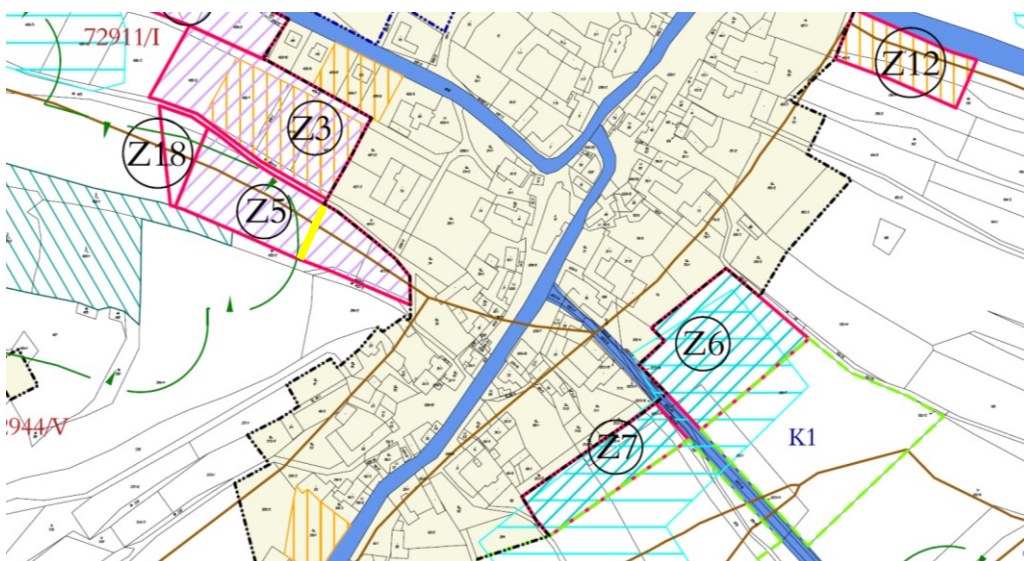
Za správnost vyhotovení
Ing. Pavla Habánová



Nahoře obr. č.1 změna cca 300m² na ostatní ploše



Nahoře obr. č.2 změna cca 150m² na půdě ve III. třídě ochrany



Nahoře obr. č.3 změna etapizace, — žlutě naznačená hranice, vpravo 1. etapa zastavění